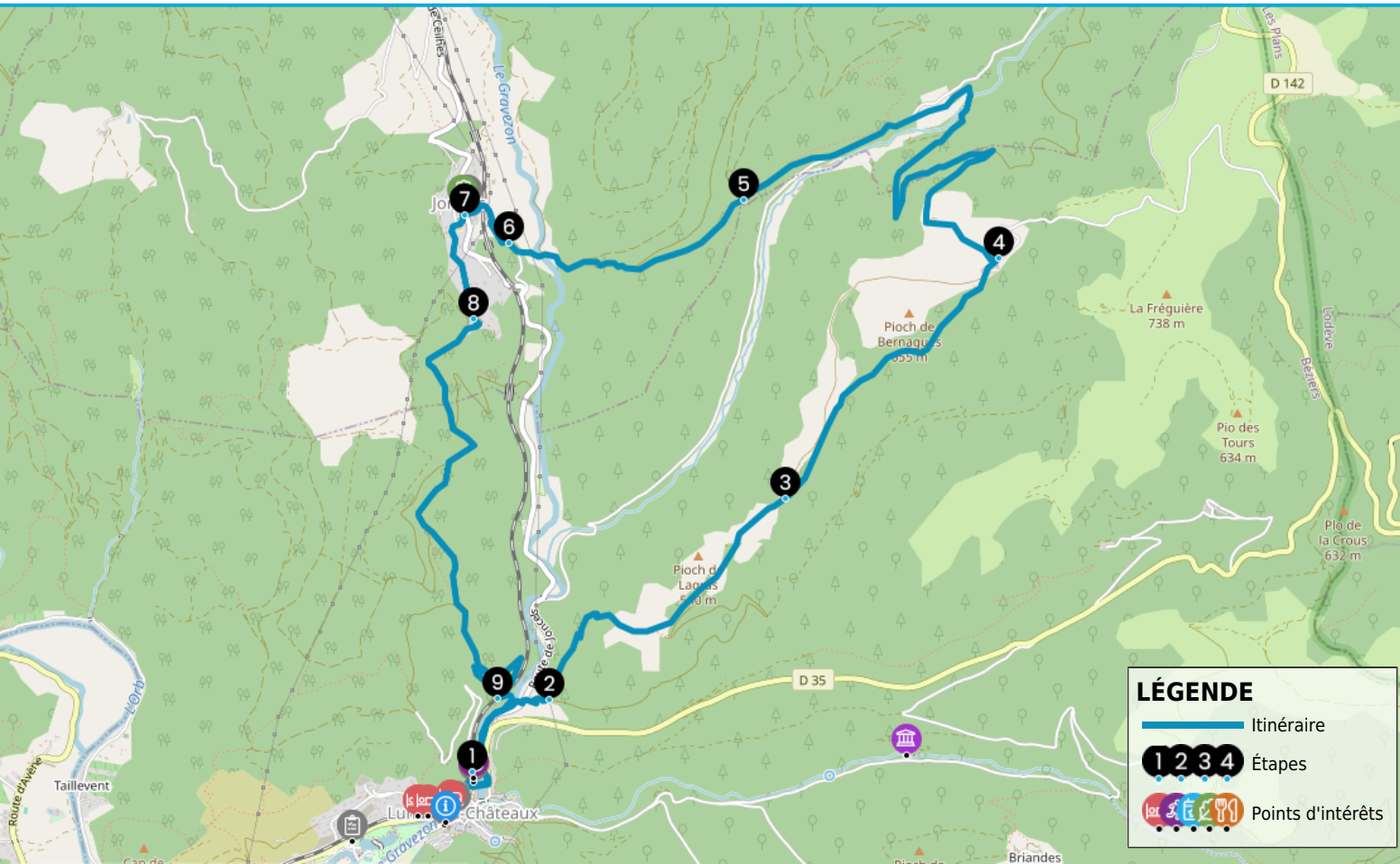


# RANDONNÉE LES BUIS DEPUIS LA GARE DE LUNAS

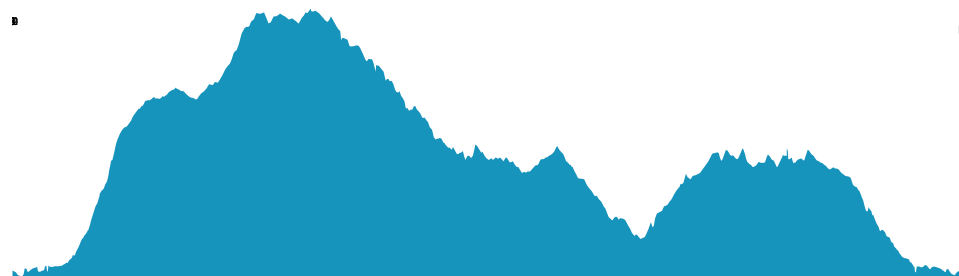
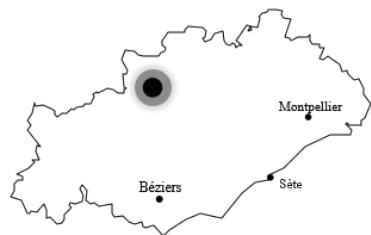
[https://www.herault-tourisme.com/fr/fiche/itineraires-touristiques/randonnee-les-buis-depuis-la-gare-de-lunas-lunas-les-chateaux\\_TFOITILAR034V52U2BQ/](https://www.herault-tourisme.com/fr/fiche/itineraires-touristiques/randonnee-les-buis-depuis-la-gare-de-lunas-lunas-les-chateaux_TFOITILAR034V52U2BQ/)



## INFOS PRATIQUES

- Pédestre
- LUNAS-LES-CHATEAUX
- Boucle
- 15.4km
- 5h
- Difficile
- + 500m
- 514m

**Labels :** Sentiers d'intérêt de pays



PROFIL DE DÉNIVELÉ

RÉPUBLIQUE FRANÇAISE

**SIGNALER UN PROBLÈME**  
sentinelles.sportsdenature.fr



Tout ici est cévenol : le paysage pré-montagneux, les terrasses, la végétation avec notamment la présence du châtaignier, l'habitat, les us et coutumes... C'est dans cette région de transition, entre Méditerranée et montagne, que ce circuit aux paysages préservés vous mène. Vous y apercevrez plusieurs fermes isolées, parfois encore en activité.

## Nos conseils

Itinéraire déconseillé en période de fortes chaleurs et de fortes pluies.

Attention aux passages à niveau du chemin de fer.

## COMMENT VENIR ?



GARE DE LUNAS  
Chemin de la Gare  
34650 LUNAS-LES-CHATEAUX



**Accès :**  
Départ de la gare de Lunas, accessible via la ligne de Train de l'Aubrac (Béziers-Neussargues). Parking possible devant la mairie ou 200 mètres plus loin sur la place de l'église.

## QUI CONTACTER ?



**OT Grand Orb**  
Tel : +33 4 67 95 70 91  
Site : [www.tourisme.grandorb.fr](http://www.tourisme.grandorb.fr)



**LIO Train Occitanie**  
Site : [www.ter.sncf.com/occitanie](http://www.ter.sncf.com/occitanie)

## Les étapes du circuit



### De Départ Gare de Lunas à Montée sentier

Depuis la gare de Lunas, descendre en direction du village et prendre à gauche en passant devant la Mairie. Traverser le pont qui passe au-dessus du Gravezon, tourner à gauche et après la maison, descendre à gauche les deux séries d'escaliers. Longer le Vernazobre à droite. Rallier la route sur 10 m à gauche, puis reprendre le long de la rivière. Passer sur l'allée bordée de peupliers. Monter vers la route, traverser. Monter le chemin sans issue dans les lacets.



### De Montée sentier à Sentier à couvert

Emprunter le sentier et le laisser au bout de moins de 100 m pour bifurquer à gauche sur le sentier montant, sous la ligne électrique. Rejoindre la piste avant Lagras.



### De Sentier à couvert à Hameau de Bernargues

300 m après Lagras, la quitter et s'élever à droite sur le sentier à couvert. Arriver au hameau de Bernargues.



### De Hameau de Bernargues à Col du Roube

A la sortie du hameau de Bernargues, quitter la route et tourner à gauche sur le petit chemin sur le tracé du GR 653, chemin de Compostelle (balisage rouge et blanc). Descendre vers la vallée très boisée de Sourlan. Déboucher sur une route, la prendre à gauche. Après 350 mètres, monter à droite sur la piste forestière et continuer jusqu'à arriver au col.



### De Col du Roube à Chemin du Moulin

Au Col du Roube (433 m), entamer la descente et après 500 m, au carrefour, descendre sur le sentier creux. Suivre la piste, puis emprunter la passerelle. La patte d'oie atteinte, s'engager à gauche sur le petit pont.



### De Chemin du Moulin à Monument aux morts

Quitter la route bétonnée dans un lacet à gauche et monter la calade en face (Chemin du Moulin) pour se rendre au village fortifié de Joncels. Tourner à gauche, traverser le chemin de fer (prudence) puis partir à gauche sur la rue de l'ancienne gare en direction du centre village.



### De Monument aux morts à Sentier sous châtaigniers

Arrivé à la place où se trouve le monument aux morts, monter la Rue des Écoles sur la gauche, monter vers l'école à gauche. Devant l'école, prendre la petite route bétonnée (Chemin du Beros). Poursuivre sur la piste pendant 500 m.

8

**De Sentier sous châtaigniers à Passage à niveau**

Laisser la piste pour emprunter un sentier à gauche sous les châtaigniers. Rejoindre une autre piste, et à l'embranchement, tourner à gauche devant la clôture pour rejoindre Lunas sur un chemin en descente.

9

**Passage à niveau**

Traverser le passage à niveau (prudence) et le Gravezon, puis partir à droite sur le sentier. Monter vers la route, la longer pendant 10 mètres et reprendre le sentier à droite le long du Gravezon. Monter à gauche par les escaliers pour gagner la route. Arrivés en haut, traverser le pont et passer devant la Mairie pour rejoindre la gare.

## SUR VOTRE CHEMIN...



### OFFICES DE TOURISME

**OFFICE DE TOURISME GRAND ORB - BUREAU D'INFORMATION TOURISTIQUE LUNAS-LES-CHATEAUX**  
à 0.5km du départ  
LUNAS-LES-CHATEAUX  
+33 4 67 23 76 67  
<https://www.tourisme.grandorb.fr/>  
Labels : Accueil Vélo



### SERVICES UTILES

**BORNE D'EAU**  
à moins de 500m du départ  
LUNAS-LES-CHATEAUX

**POINT D'EAU POTABLE**  
à moins de 500m du départ  
LUNAS-LES-CHATEAUX

**POINT D'EAU POTABLE**  
à moins de 500m du départ  
LUNAS-LES-CHATEAUX

**POINT D'EAU POTABLE**  
à moins de 500m du départ  
LUNAS-LES-CHATEAUX

**POINT D'EAU POTABLE**  
à moins de 500m du départ  
LUNAS-LES-CHATEAUX

**TOILETTES PUBLIQUES**  
à moins de 500m du départ  
LUNAS-LES-CHATEAUX

**Point d'eau potable**  
à moins de 500m du départ  
LUNAS-LES-CHATEAUX

**Point d'eau potable**  
à moins de 500m du départ  
LUNAS-LES-CHATEAUX

**VILLAGE**  
à 0.5km du départ  
LUNAS-LES-CHATEAUX  
+33 4 67 67 67 67

**Point d'eau potable**  
à 0.9km du départ  
LUNAS-LES-CHATEAUX

**Point d'eau potable**  
à 0.9km du départ  
LUNAS-LES-CHATEAUX

**Point d'eau potable**  
à 0.9km du départ  
LUNAS-LES-CHATEAUX

**POINT D'EAU POTABLE**  
à 11km du départ  
JONCELS

**Point d'eau potable**  
à 11km du départ  
JONCELS



### ACTIVITÉS & LOISIRS

**COURSE D'ORIENTATION A LUNAS**  
à moins de 500m du départ  
**PARCOURS D'ORIENTATION**  
LUNAS-LES-CHATEAUX  
+33 4 67 23 76 67



### PATRIMOINE CULTUREL

**CHATEAU DE DIO**  
à 2km du départ  
**CHÂTEAUX ET SITES DE DÉFENSE**  
LUNAS-LES-CHATEAUX  
04 67 95 09 64

**CHAPELLE NOTRE-DAME-DE-NIZE ET LA FONTAINE DES YEUX**  
à 3.5km du départ  
**SITES RELIGIEUX**  
LUNAS-LES-CHATEAUX  
+33 6 72 99 89 90  
<https://www.notredamedenize.fr/page/2053284-decouvrir>



### PATRIMOINE NATUREL

**COL ROUGE DE L'ESCANDORGUE**  
à 11km du départ  
**COLS**  
JONCELS  
+33 4 67 23 80 60



### HÔTELS

**HÔTEL RESTAURANT L'AUBERGE GOURMANDE**  
à moins de 500m du départ  
**HÔTEL-RESTAURANT**  
LUNAS-LES-CHATEAUX  
+33 9 53 90 33 01  
<https://laubergegourmande.fr/>



### MEUBLÉS & CHAMBRES D'HÔTES

**CHAMBRES D'HÔTES L'OUSTAL D'OC LUNAS**  
à moins de 500m du départ  
**CHAMBRES D'HÔTES**  
LUNAS-LES-CHATEAUX  
+33 6 76 34 35 75

**PINCHON JEAN-PAUL - CHAMBRES D'HÔTES**  
à 0.5km du départ  
**CHAMBRES D'HÔTES**  
LUNAS-LES-CHATEAUX  
+33 6 74 98 12 29

**PINCHON JEAN-PAUL - CHAMBRES MEUBLÉES**  
à 0.5km du départ  
**CHAMBRES D'HÔTES**  
LUNAS-LES-CHATEAUX  
+33 6 74 98 12 29

**CHAMBRE D'HOTES VILLA MARGUERITE - LUNAS**  
à 0.5km du départ  
**CHAMBRES D'HÔTES**  
LUNAS-LES-CHATEAUX  
+33 6 98 11 33 46  
<https://www.bbwillamarguerite.com>



### ANIMATIONS & MANIFESTATIONS

**CONCOURS DES PEINTRES DANS LA RUE**  
à 2km du départ  
LUNAS-LES-CHATEAUX  
+33 4 67 95 70 91

**FEN PIÈCE DE THÉÂTRE " ENFIN ! "**  
à 2km du départ  
LUNAS-LES-CHATEAUX  
+33 4 67 95 70 91

**MASSAGES BIEN-ÊTRE AU PETIT LAC DE LA PRADE**  
à 2km du départ  
LUNAS-LES-CHATEAUX  
+33 6 79 52 60 23