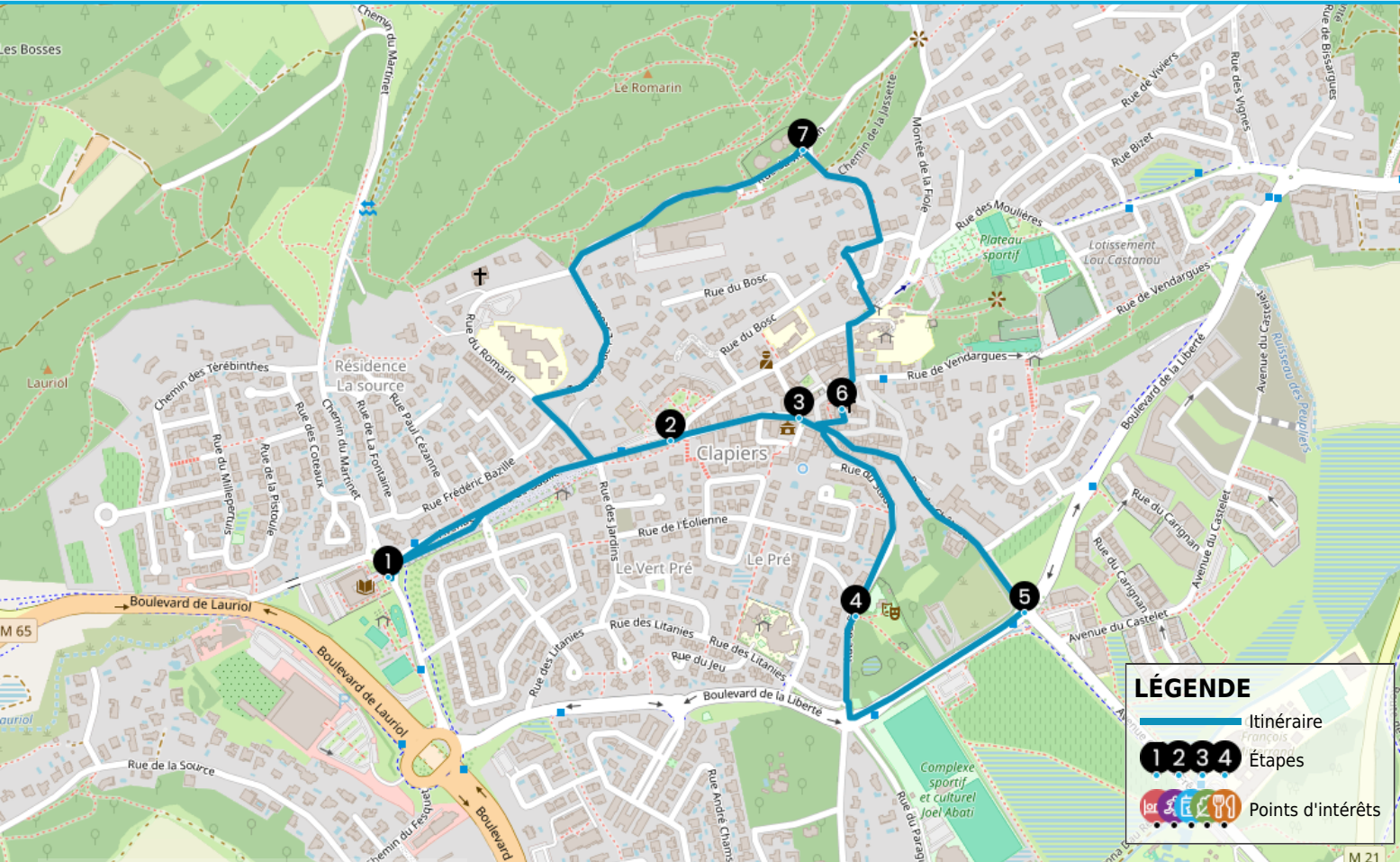


# PARCOURS URBAIN: CLAPIERS PAR LE CHEMIN DES PEINTRES

[https://www.herault-tourisme.com/fr/fiche/itineraires-touristiques/parcours-urbain-clapiers-par-le-chemin-des-peintres-clapiers\\_TFOITILAR034V52TEI/](https://www.herault-tourisme.com/fr/fiche/itineraires-touristiques/parcours-urbain-clapiers-par-le-chemin-des-peintres-clapiers_TFOITILAR034V52TEI/)

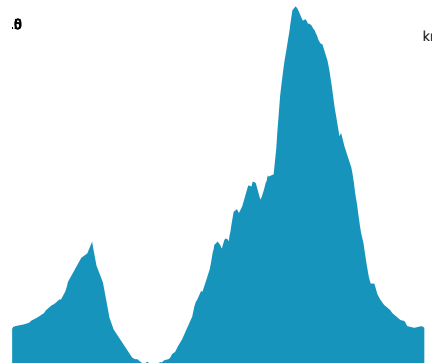
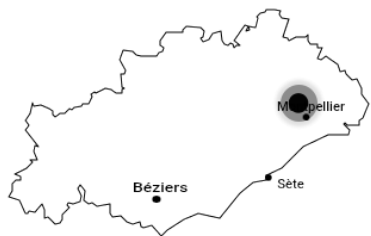


## INFOS PRATIQUES

- Pédestre
- CLAPIERS
- Boucle
- 3.4km
- 2h
- ★☆☆☆ Très facile
- + 75m
- 75m

### LÉGENDE

- Itinéraire François
- Étapes
- Points d'intérêts



PROFIL DE DÉNIVÉLÉ

**SURICATE**  
TOUS SENTINELLE DES SPORTS DE NATURE  
RÉPUBLIQUE FRANÇAISE

**SIGNALER UN PROBLÈME**  
sentinelles.sportsdenature.fr



## COMMENT VENIR ?



MÉDIATHÈQUE ALBERT CAMUS  
12 Avenue Albert Camus  
34830 CLAPIERS

## QUI CONTACTER ?



Ville de Clapiers  
Site :

[www.ville-clapiers.fr/Le-Chemin-des-Peintres/117/](http://www.ville-clapiers.fr/Le-Chemin-des-Peintres/117/)

12 œuvres à ciel ouvert...

Peu de communes de la métropole montpelliéraine peuvent se targuer d'avoir inspiré les peintres d'hier. Clapiers fait figure d'exception grâce à deux artistes profondément attachés au village : Max Leenhardt et Georges Dezeuze. Tous deux ont immortalisé Clapiers à travers de nombreuses œuvres, saisissant ses paysages, ses lumières et son identité.

Afin de mettre en lumière ce patrimoine artistique unique, la ville a imaginé un Chemin des Peintres. Ce parcours invite les visiteurs à découvrir une sélection d'œuvres des deux artistes, reproduites sur des plaques de lave et installées dans différents lieux emblématiques du village.

Pensé comme une promenade accessible à tous, ce circuit se découvre à pied, à vélo ou en poussette, pour une balade culturelle à partager en famille ou entre amis.

## Nos conseils

L'itinéraire proposé est adapté à la marche à pied.

Des variantes permettant de le suivre en vélo ou avec des enfants en poussette sont proposées dans le livret disponible sur le site de la mairie de Clapiers, ou dans la documentation PDF de cet itinéraire.

## Les étapes du circuit



### De Départ à la médiathèque à Parvis de l'Ostau

Depuis la médiathèque (Plaque Chemin des Peintres - 'Retour au village', Max Leenhardt, collection particulière), suivez l'esplanade jusqu'à l'Éolienne, le long de l'avenue du Général de Gaulle. Avant l'Éolienne, admirez 'La Source' (Plaque Chemin des Peintres - Peinture de Max Leenhardt, musée Fabre Montpellier)



### De Parvis de l'Ostau à Mairie

Au parvis de l'Ostau (Plaque Chemin des Peintres - Georges Dezeuze, 'Grand Rue', collection particulière). Longer la Grand Rue Marie Lacroix jusqu'à la mairie, (ou la variante par le traversier à droite en bas de la rue Marie Lacroix, ce qui permet un départ également de la Mairie)



### De Mairie à Parc municipal C. Leenhardt

Descendre par la rue du Stade, jusqu'à l'entrée du Parc municipal C. Leenhardt. Dans le parc, une nouvelle plaque du Chemin des Peintres ('Derrière Clapiers', peinture de Max Leenhardt, , Collection particulière).



### De Parc municipal C. Leenhardt à Rue du Château

Sortir du Parc en suivant la rue du Stade jusqu'au boulevard de la Liberté. Traversée au feu et suivre sur la piste cyclable jusqu'à l'avenue de Castelnaud vers la rue du Château (à l'intersection, plaque Chemin des Peintres : 'Effet d'aube sur les gerbiers' - Max Leenhardt 1896, Collection particulière)

**5****De Rue du Château à Eglise Saint-Antoine**

Retraverser au feu, remonter par la rue du Château vers un arrêt à l'intersection du Chemin de la Mort des Anes (plaque Chemin des Peintres : 'Vendanges en Languedoc' - 1901, Collection Société d'Agriculture de l'Hérault). Au bout de la rue du Château, traverser le vieux village pour aller à l'église par la rue de la Cantonade.

**6****De Eglise Saint-Antoine à Rue du Romarin et retour au départ**

A côté de l'église, admirez la plaque du Chemin des Peintres ( 'Vue de Clapiers depuis les hauts du Bosc', peinture de Georges Dezeuze). Continuer rue du Calvaire et début rue des Moulières, prendre le traversier de l'Olivette pour rejoindre l'escalier qui rejoint le bout du chemin de Pescalune, (ou la variante par la Montée de la Fiolle). A proximité de l'intersection entre le Chemin de Pescalune et la rue du Romarin, 2 plaques du Chemin des Peintres ( 'Le Pic Saint Loup' et 'le Bois du prieur' - peintures de Georges Dezeuze)

**7****Rue du Romarin et retour au départ**

Suivre la rue du Romarin à gauche en descendant vers la maison de retraite. Après 100m, au niveau d'un parking sur la gauche, 2 plaques du Chemin des Peintres ( 'Vue de Clapiers' et 'Chemin du bois du Prieur' - peintures de Georges Dezeuze). Retour à l'Eolienne par la traverse de l'Escoutaire, puis à la médiathèque en suivant l'avenue du Général de Gaulle.

