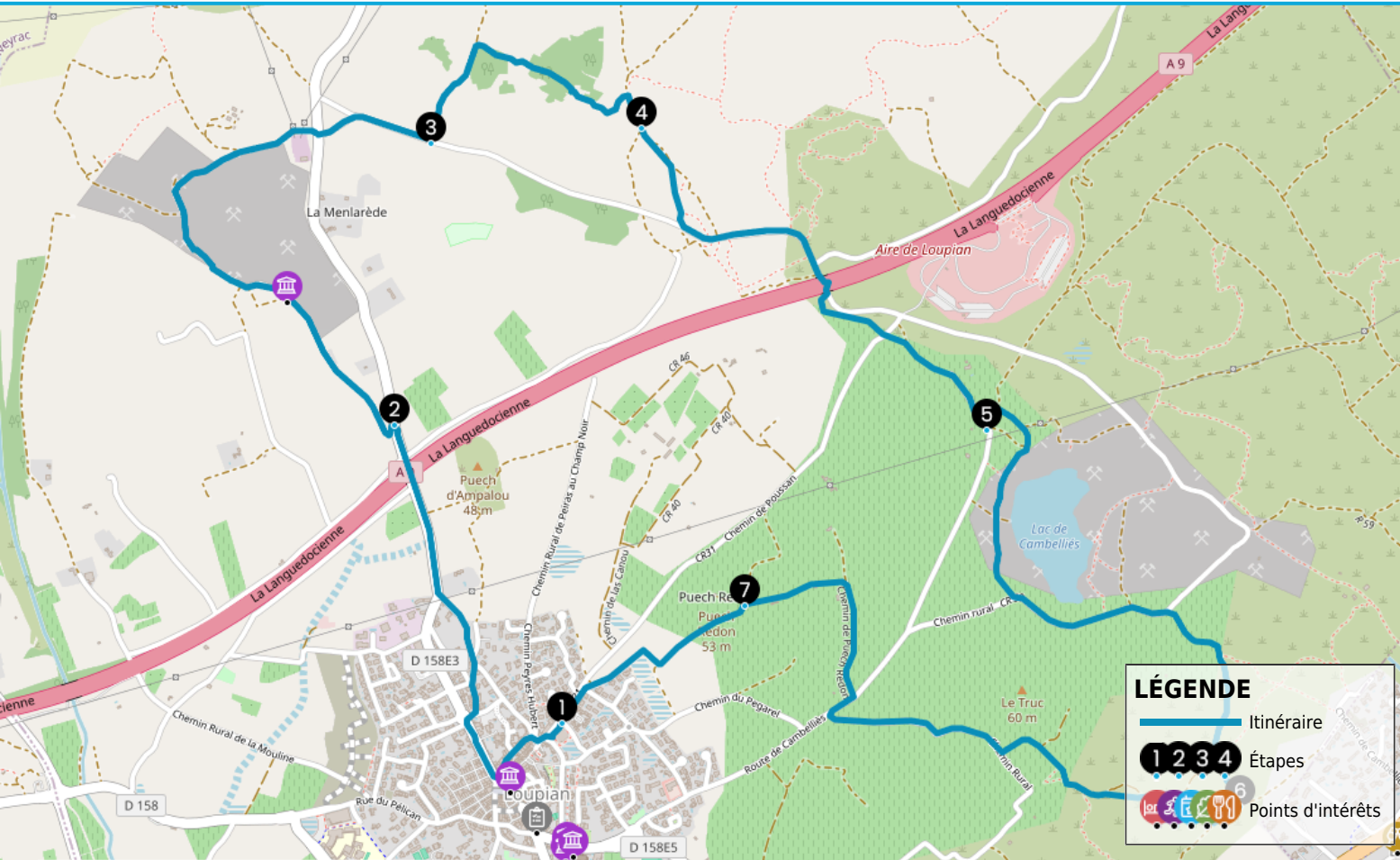


RANDONNÉE LA BOUCLE DE MARINESQUE À CAMBELLIÈS

https://www.herault-tourisme.com/fr/fiche/itineraires-touristiques/randonnee-la-boucle-de-marinesque-a-cambellies-loupian_TFOITILAR034V52SYPE/

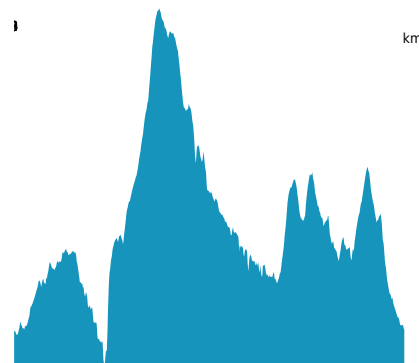
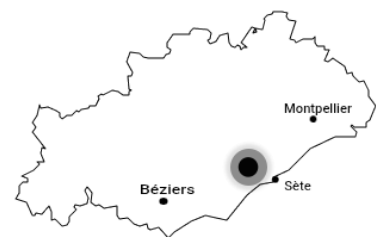


INFOS PRATIQUES

- Pédestre
- LOUPIAN
- Boucle
- 11km
- 3h
- ★★☆☆★ Moyen
- + 130m
- 130m



Labels :



PROFIL DE DÉNIVELÉ

SIGNALER UN PROBLÈME
sentinelles.sportsdenature.fr

■ RÉPUBLIQUE FRANÇAISE



COMMENT VENIR ?



PARKING CENTRE SOCIOCULTUREL
NELSON MANDELA
Rue Nelson Mandela
34140 LOUPIAN



Accès :
Loupian, à 31 km au sud-ouest de
Montpellier par la D 613. Traverser
Fabrègues, Gigean et prendre à droite la
D158. Parking au Centre socio-culturel
Nelson Mandela

QUI CONTACTER ?



Office de Tourisme Archipel de Thau
Destination Méditerranée
Tel : +33 4 86 84 04 04
Site : www.archipel-thau.com/

Au nord de l'étang de Thau, cette boucle vous emmène à la découverte du site gallo-romain de Marinesque et de la voie Domitienne, avant de traverser les garrigues et la forêt des collines de la Moure. Le parcours rejoint ensuite le lac de Cambelliès, ancienne mine de bauxite devenue refuge pour les oiseaux, puis revient vers Loupian à travers vignes et garrigues, avec de beaux panoramas sur la lagune de Thau.

Les bonnes raisons de choisir cet itinéraire

Entre histoire et nature, cette boucle relie la voie Domitienne gallo-romaine, le lac de Cambelliès et ses oiseaux, et les panoramas sur la lagune de Thau.

Nos conseils

Prudence le long de la D 158E3 (route de Villeveyrac), rester sur le chemin balisé le long du lac de Cambelliès (falaise dangereuse), bien suivre le balisage entre 6 et 7.
Prévoir une réserve d'eau par personne.
Se protéger du soleil ou du froid selon les saisons.
En période de chasse, se renseigner auprès de la mairie.
Respecter le milieu naturel.
Refermer les clôtures.
Respecter les propriétés privées, les exploitations et les autres usagers des espaces traversés.

Les étapes du circuit



De Départ à Pont sur l'A9

Du parking, dos au centre socio-culturel, se diriger à gauche dans le vieux village. Traverser à droite la place Gabriel Péri, poursuivre rue Jules Vallès. Au stop, monter à droite sur la D 158E3 (route de Villeveyrac). Au rond-point, aller à droite et de suite à gauche rue des Pins. Au croisement, monter à droite et continuer tout droit, chemin des Peirieidas. Retrouver la route de Villeveyrac, l'emprunter à droite et sortir de Loupian (vigilance). Passer le pont sur l'A9.



De Pont sur l'A9 à Sentier à gauche

Prendre la deuxième piste à gauche. Marcher quelques mètres et tourner à droite, juste après le calvaire. Descendre tout droit jusqu'au vestige de la voie Domitienne, au niveau de l'ancien ruisseau de Marinesque (panneaux d'information, restauration du site en 2024). Traverser le site et cheminer sur la piste principale à travers d'anciens terrains, exploités pour des filons de bauxite. Monter et rejoindre le poste électrique. Traverser la départementale, monter en face sur la route. Tourner à droite et marcher 250 m.



De Sentier à gauche à Vue depuis un col

Quitter la route à gauche. Monter par le sentier sur 300 m et, juste après la plantation de pins d'Alep, poursuivre la montée à droite sous les pins. Le sentier serpente dans la garrigue et rejoint une large piste. Monter à droite jusqu'au col (vue sur l'étang de Thau et le mont Saint-Loup, qui surplombe le Cap d'Agde).

4

De Vue depuis un col à Lac de Cambelliès

Descendre à gauche par le sentier ombragé. À la route, se diriger à gauche. 500 m plus loin passer sous l'A9 et descendre de suite à droite par un sentier. Continuer à gauche, couper une route et, à la piste, descendre à droite. Poursuivre par un chemin carrossable, jusqu'à un croisement.

5

De Lac de Cambelliès à Crête panoramique

Tourner à gauche, marcher 60 m et se diriger à droite pour accéder au point de vue sur le lac de Cambelliès. Suivre à droite le sentier au-dessus du lac (point d'observation aménagé, présence de rollier d'Europe, guêpier d'Europe, monticole bleu). Continuer sur un chemin plus large, bordé de lisses de protection (attention : rester sur le circuit balisé, accès au bord du lac interdit, falaise dangereuse). Suivre la route à gauche, qui surplombe le lac. Au bout de la ligne droite, quitter la route et emprunter une piste à droite. Monter jusqu'à la ligne de crête (panorama sur Sète, l'étang de Thau et ses tables conchylicoles, le massif de la Gardiole à gauche).

6

De Crête panoramique à Puech Redon et retour au départ

Se diriger à droite jusqu'à la table de lecture du paysage. Monter à droite par le sentier caillouteux : bien suivre le balisage), cheminer en balcon au-dessus de la lagune. Redescendre dans la plaine, aller à droite sur la route. 500 m plus loin, tourner à droite, puis monter de suite à gauche jusqu'au sommet du Puech Redon, sous la ligne électrique.

7

Puech Redon et retour au départ

Descendre à gauche vers le village à travers les vignes, les plantations d'oliviers et les champs. Plus bas, continuer à droite jusqu'à la route. Poursuivre en face et retrouver le parking de départ.

SUR VOTRE CHEMIN...



SERVICES UTILES

POINT D'EAU POTABLE DU CAMPING MUNICIPAL DE LOUPIAN
à 0.5km du départ
LOUPIAN

TOILETTES PUBLIQUES
à 0.5km du départ
LOUPIAN

TOILETTES PUBLIQUES
à 0.5km du départ
LOUPIAN

TOILETTES PUBLIQUES
à 0.5km du départ
LOUPIAN

Point d'eau potable
à 0.9km du départ
LOUPIAN

POINT D'EAU POTABLE
à 10km du départ
BOUZIGUES

TOILETTES PUBLIQUES
à 10km du départ
BOUZIGUES

Point d'eau potable
à 10km du départ
BOUZIGUES



VINS & PRODUITS DU TERROIR

HUITRES-BOUZIGUES.COM
à 2km du départ
VENTE DE PRODUITS À LA FERME
LOUPIAN
+33 6 15 55 73 48
<http://www.huitres-bouzigues.com>
Labels : Vignobles et Découvertes

ATELIER & CO
à 2km du départ
VENTE DE PRODUITS À LA FERME
LOUPIAN
+33 4 67 43 81 67
<https://ateliernco.com/>
Labels : Vignobles et Découvertes

SANCHEZ HUITRES
à 2km du départ
VENTE DE PRODUITS À LA FERME
LOUPIAN
+33 4 11 91 64 24
<https://guysanchez-huitres.fr/fr>

ZEST - COMPTOIR DE COQUILLAGES
à 2km du départ
VENTE DES PRODUITS DE L'EXPLOITATION
LOUPIAN
+33 6 28 34 13 35
<http://huitreszest.com/>

LE CERCLE DES HUITRES
à 7.5km du départ
VENTE DE PRODUITS À LA FERME
BOUZIGUES
+33 6 20 64 34 89
<https://lecercladeshuitres.fr/>

LE SAINT PIERRE
à 7.5km du départ
VENTE DE PRODUITS À LA FERME
LOUPIAN
+33 4 12 04 48 30
<https://www.tarbouriech-le-st-pierre-bouzigues.fr/>
Labels : Accueil Vélo, Vignobles et Découvertes

LE MAS DU JOEP
à 7.5km du départ
VENTE DE PRODUITS À LA FERME
LOUPIAN
+33 6 61 58 40 73

L'OASIS DU PECHEUR
à 7.5km du départ
VENTE DE PRODUITS À LA FERME
BOUZIGUES
+33 4 67 78 31 75

LE MAZET DE THAU
à 7.5km du départ
VENTE DE PRODUITS À LA FERME
LOUPIAN
+33 6 32 72 07 89

LES PIEDS DANS L'EAU
à 7.5km du départ
VENTE DE PRODUITS À LA FERME
LOUPIAN
+33 6 72 29 53 77

LE PETIT MAS
à 7.5km du départ
VENTE DE PRODUITS À LA FERME
LOUPIAN
+33 6 98 72 78 53
<https://www.massonfilles.com/>
Labels : Vignobles et Découvertes



PATRIMOINE CULTUREL

CHAPELLE SAINT-HIPPOLYTE
à moins de 500m du départ
SITES RELIGIEUX
LOUPIAN
+33 4 67 43 82 07
<http://www.loupian.fr>

ÉGLISE SAINTE-CÉCILE
à 0.5km du départ
SITES RELIGIEUX
LOUPIAN
+33 4 67 43 82 07
<https://www.loupian.fr/>

ÉGLISE PALÉOCHRÉTIENNE
à 0.5km du départ
SITES ARCHÉOLOGIQUES, ANTIQUES ET PRÉHISTORIQUES
LOUPIAN
+33 4 67 42 38 20
<https://www.loupian.fr/>

ÉGLISE SAINT-HIPPOLYTE
à 0.6km du départ
SITES RELIGIEUX
LOUPIAN
+33 4 67 43 82 07
<https://www.loupian.fr/>

MUSÉE DE SITE GALLO-ROMAIN VILLA-LOUPIAN
à 1.5km du départ
MUSÉES, CENTRES D'INTERPRÉTATION ET COLLECTIONS
LOUPIAN
+33 4 67 18 68 18
<https://patrimoine.agglopoie.fr/musee-villa-loupian/>
Labels : Accueil Vélo, Oenotour

SITE DE MARINESQUE
à 1.5km du départ
SITES ARCHÉOLOGIQUES, ANTIQUES ET PRÉHISTORIQUES
LOUPIAN
+33 4 67 46 47 48
<https://patrimoine.agglopoie.fr/>

MUSÉE DU SAPEUR POMPIER DE BOUZIGUES
à 10km du départ
MUSÉES, CENTRES D'INTERPRÉTATION ET COLLECTIONS
BOUZIGUES
+33 4 67 18 45 15