




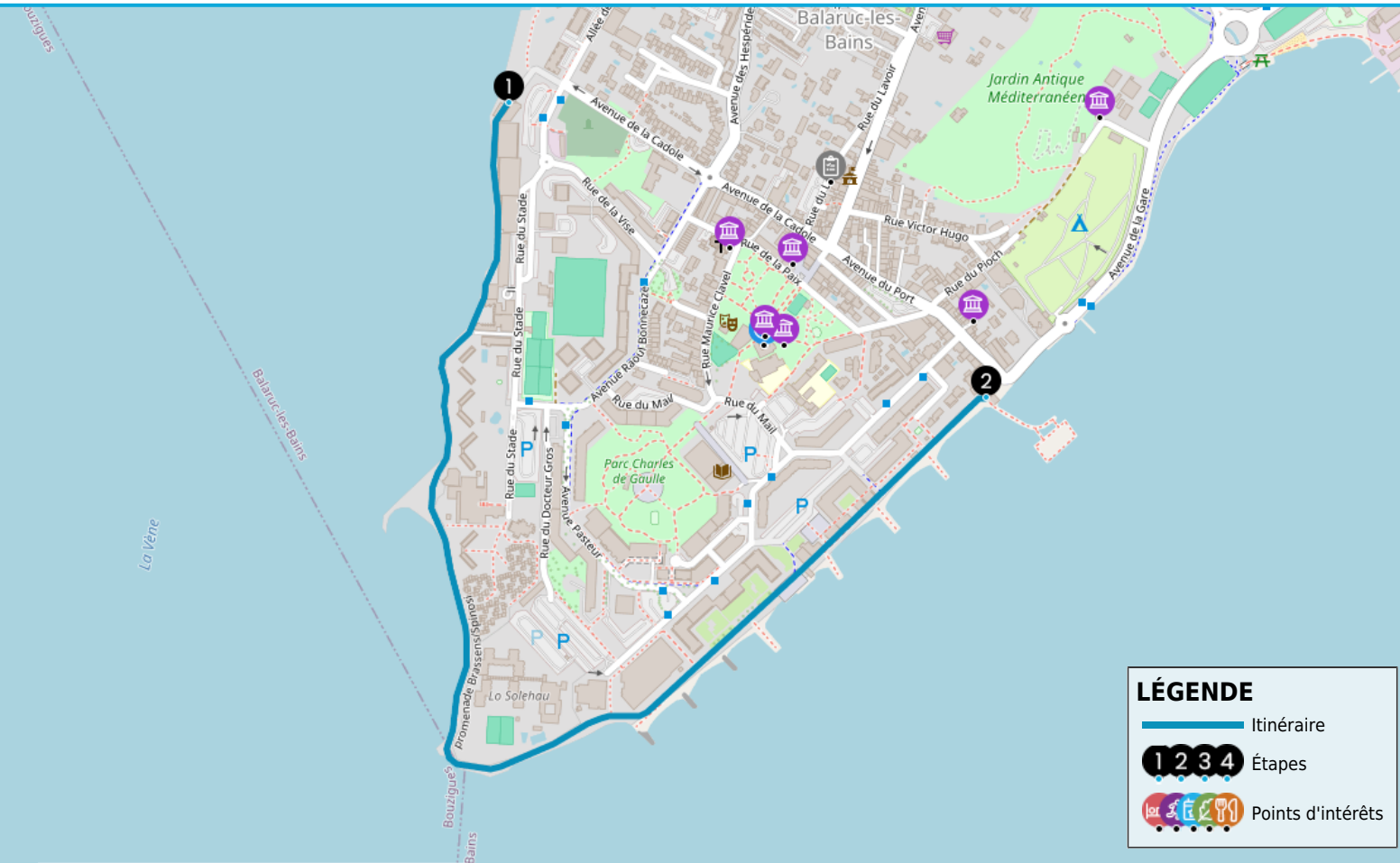


# ITINÉRAIRE ACCESSIBLE - PROMENADE BRASSENS SPOZOZI

[https://www.herault-tourisme.com/fr/fiche/itineraires-touristiques/itineraire-accessible-promenade-brassens-spozozi-balaruc-les-bains\\_TFOITILAR034V52SXM8/](https://www.herault-tourisme.com/fr/fiche/itineraires-touristiques/itineraire-accessible-promenade-brassens-spozozi-balaruc-les-bains_TFOITILAR034V52SXM8/)

## INFOS PRATIQUES

-  Cheminement Handicap
-  Balaruc-les-Bains
-  2km
-  1h
-  ★★★★★ Très facile



0 km

 **SURICATE**  
TOUS SENTINELLE DES SPORTS DE NATURE  
RÉPUBLIQUE FRANÇAISE

**SIGNALER UN PROBLÈME**  
sentinelles.sportsdenature.fr





Tout au long de la balade, de jolis points de vue s'ouvrent sur le mont Saint-Clair et les parcs à huitres. L'itinéraire suit la pointe de la presqu'île de Balaruc-les-Bains sur environ 4 km aller-retour. Il emprunte la promenade Laurent-Spinosi, où des œuvres peintes racontent la vie et l'univers de l'artiste. Comptez environ une heure pour profiter tranquillement de cette sortie.

## Nos conseils

En période estivale, une partie du parcours étant exposée, il est conseillé de se protéger du soleil : casquette, crème solaire et eau en quantité suffisante.

2 places GIG/GIC – Parking rue du Stade

La couverture mobile est globalement assurée tout au long du trajet

## COMMENT VENIR ?



**PARKING - RUE DU STADE**  
Rue du Stade  
34540 BALARUC-LES-BAINS

## QUI CONTACTER ?



**Office de Tourisme Balaruc-les-Bains,  
Archipel de Thau**  
Tel : +33 4 67 46 81 46  
Site : [www.balaruc-les-bains.com/](http://www.balaruc-les-bains.com/)

## Les étapes du circuit



### De Parking Rue du Stade à Petit port

Dès le départ, le parcours offre de belles vues sur Sète, Bouzigues ou Mèze, ainsi que des passages en bord d'eau et quelques zones ombragées sous les pins ou face à la lagune. Le sol change de texture selon les sections, et des panneaux explicatifs, installés en bord d'étang, accompagnent la visite. Le cheminement est de plain-pied, mais comporte ponctuellement quelques ressauts et irrégularités sur le sol dur. Des bancs sont présents tout au long du trajet, avec un espacement parfois irrégulier.



### Petit port

Vous êtes au bout du chemin : il est temps de faire demi-tour et de savourer le retour en longeant à nouveau le paysage.

## SUR VOTRE CHEMIN...



### OFFICES DE TOURISME

#### BUREAU D'ACCUEIL DE BALARUC-LES-BAINS -OFFICE DE TOURISME ARCHIPEL DE THAU

à 0.6km du départ  
BALARUC-LES-BAINS  
+33 4 86 84 04 04  
<http://www.balaruc-les-bains.com>  
Labels : Accueil Vélo



### SERVICES UTILES

**Point d'eau potable**  
à 0.6km du départ  
BALARUC-LES-BAINS

**Voie verte VV302**  
à 1.5km du départ  
BOUZIGUES  
+33 4 67 67 67 67

**Voie verte VV302**  
à 1.5km du départ  
BOUZIGUES  
+33 4 67 67 67 67

#### TOTEM REPARATION VELO

à 2km du départ  
BOUZIGUES  
+33 4 67 67 67 67

#### STATION DE GONFLAGE VELOS

à 2km du départ  
BOUZIGUES  
+33 4 67 67 67 67

#### POINT D'EAU POTABLE

à 2km du départ  
BOUZIGUES

#### TOILETTES PUBLIQUES

à 2km du départ  
BOUZIGUES

#### Point d'eau potable

à 2km du départ  
BOUZIGUES

#### POINT D'EAU POTABLE

à 3.5km du départ  
BALARUC-LES-BAINS

#### TOILETTES PUBLIQUES BORD DE MER

à 3.5km du départ  
BALARUC-LES-BAINS

#### Point d'eau potable

à 3.5km du départ  
BALARUC-LES-BAINS



### ACTIVITÉS & LOISIRS

#### L'ÉVASION DE THAU

à 1km du départ  
**BATEAU PROMENADE EN MER**  
BOUZIGUES  
+33 6 64 61 60 83  
<https://evasion-thau.fr/>

#### PORT DE BOUZIGUES

à 1.5km du départ  
**PORT DE PLAISANCE**  
BOUZIGUES

#### PROMENADE BLEU MARIN

à 1.5km du départ  
**BATEAU PROMENADE EN MER**  
BOUZIGUES  
+33 6 03 31 44 90  
<http://www.promenade-bouzigues.fr>

#### ESCONDIDA CROISIERES

à 1.5km du départ  
**BATEAU PROMENADE EN MER**  
BOUZIGUES  
+33 6 79 84 96 56  
<https://www.escondida-croisieres.com>

#### FERME ZOO DE BOUZIGUES

à 2km du départ  
**FERME DE DÉCOUVERTE**  
BOUZIGUES  
+33 6 15 22 01 17  
<http://www.fermezooouzigues34.fr>



### PATRIMOINE CULTUREL

#### ÉGLISE NOTRE-DAME DE L'ASSOMPTION

à 0.5km du départ  
**SITES RELIGIEUX**  
BALARUC-LES-BAINS  
+33 4 67 48 50 52

#### PAVILLON SÉVIGNÉ

à 0.6km du départ  
**MAISON ET HÔTEL  
PARTICULIER**  
BALARUC-LES-BAINS

#### HALLES MUNICIPALES DE BALARUC- LES-BAINS

à 0.6km du départ  
**HALLE**  
BALARUC-LES-BAINS  
<https://www.facebook.com/p/Halles-municipales-de-Balaruc-les-bains-100090152425712/>

#### VESTIGES DE LA BASILIQUE GALLO-ROMAINE

à 0.7km du départ  
**SITES ARCHÉOLOGIQUES,  
ANTIQUES ET PRÉHISTORIQUES**  
BALARUC-LES-BAINS

#### CHAPELLE NOTRE-DAME DES EAUX OU CHAPELLE NOTRE- DAME D'AIX

à 0.9km du départ  
**SITES RELIGIEUX**  
BALARUC-LES-BAINS

#### MUSÉE DE L'ÉTANG DE THAU - LOUIS HIGOUNET

à 1km du départ  
**MUSÉES, CENTRES  
D'INTERPRÉTATION ET  
COLLECTIONS**  
BOUZIGUES  
+33 4 67 78 33 57  
<http://patrimoine.agglopoie.fr>  
Labels : Accueil Vélo, Oenotour

#### JARDIN ANTIQUE MÉDITERRANÉEN

à 1km du départ  
**JARDINS, PARCS ET ARBORETUMS**  
BALARUC-LES-BAINS  
+33 4 67 46 47 92  
<https://patrimoine.agglopoie.fr/jardin-antique-mediteraneeen/>  
Labels : Accueil Vélo, Oenotour

#### ÉGLISE SAINT-JACQUES LE MAJEUR

à 1.5km du départ  
**SITES RELIGIEUX**  
BOUZIGUES  
+33 4 67 43 80 87



### PATRIMOINE NATUREL

#### LA CRIQUE DE L'ANGLE

à 3.5km du départ  
**LACS ET PLANS D'EAU**  
BALARUC-LE-VIEUX



### ANIMATIONS & MANIFESTATIONS

#### VISITE GUIDÉE : BALARUC-LES- BAINS, UNE VILLE 3 DESTINS

à 0.6km du départ  
BALARUC LES BAINS  
+33 (0)4 67 46 81 46  
<https://www.balaruc-les-bains.com/>

#### JEU DE PISTE : RANDOLAND

à 0.6km du départ  
BALARUC-LES-BAINS  
+33 4 67 46 81 46  
<https://www.archipel-thau.com/>