GR® DE BÉZIERS À CARCASSONNE, CHEMIN DU PIEMONT PYRENEEN ENTRE CANAL DU MIDI ET MINERVOIS

https://www.herault-tourisme.com/fr/fiche/itineraires-touristiques/gr-de-beziers-a-carcassonne-chemin-du-piemont-pyreneen-entre-canal-du-midi-et-minervois-beziers_TFOITILAR034V52SSRE/

Tourisme Hérault

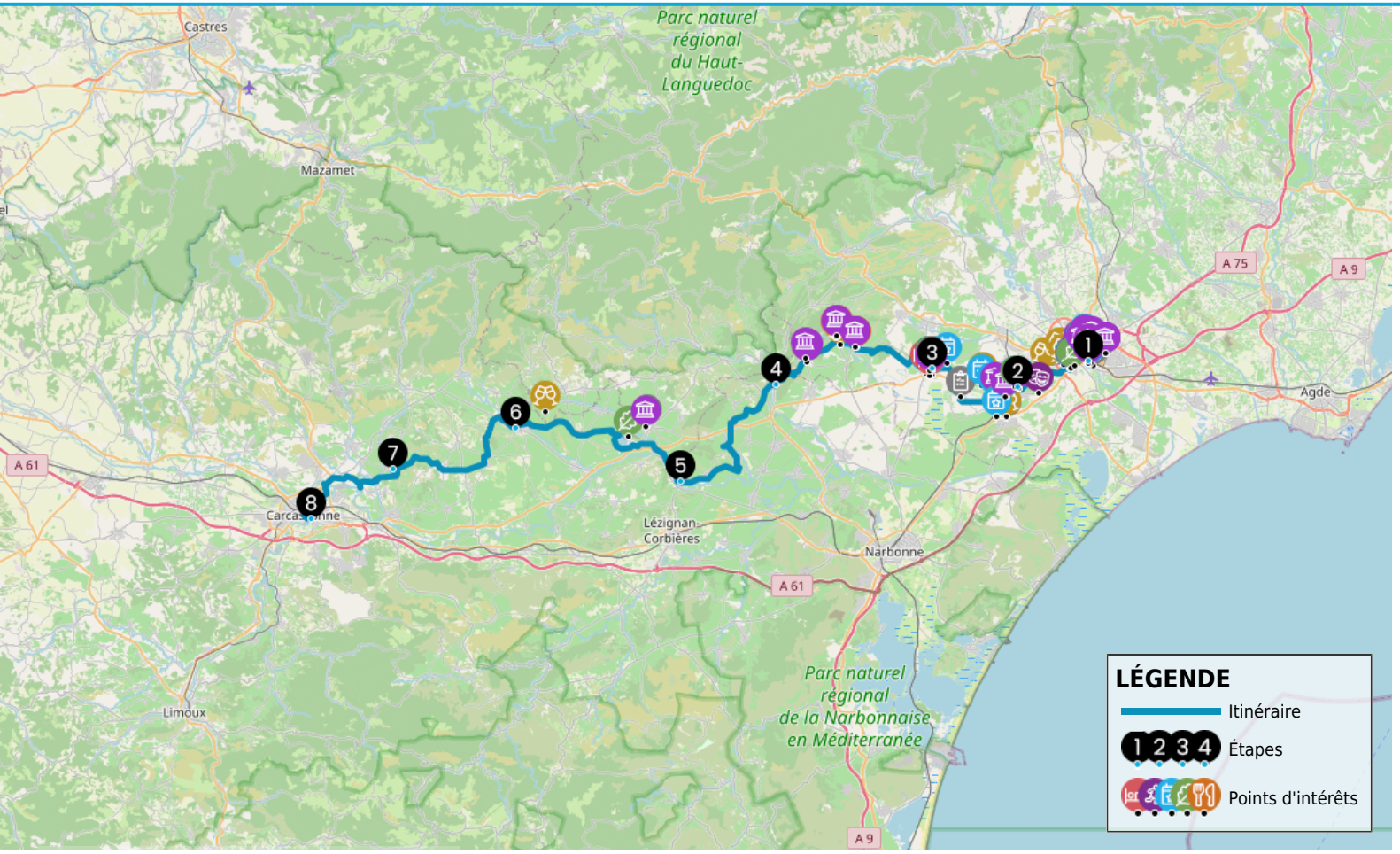

INFOS PRATIQUES

- Pédestre
- BEZIERS
- 111km
- En itinérance
- Facile
- + 852m
- - 770m

Labels :

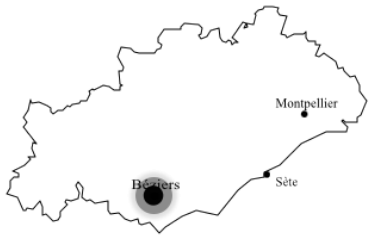

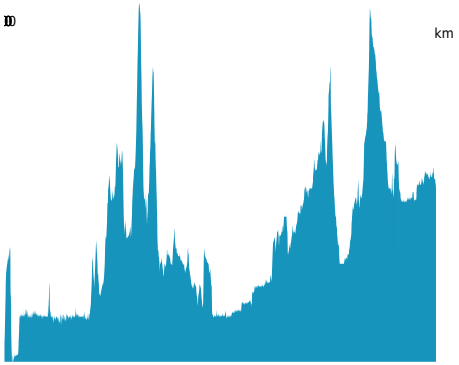

PROFIL DE DÉNIVELÉ

SURICATE
TOUS SENTINELLE DES SPORTS DE NATURE
RÉPUBLIQUE FRANÇAISE
SIGNALER UN PROBLÈME
sentinelles.sportsdenature.fr



Cet itinéraire relie les Grands Sites "Canal du Midi - Béziers" et "Cité de Carcassonne "en traversant les paysages du Biterrois et du Minervois, entre patrimoine fluvial et vignobles méditerranéens. Le départ depuis Béziers permet d'abord de découvrir le centre historique et les hauteurs dominant la vallée de l'Orb avant de rejoindre rapidement les berges du Canal du Midi.

Au fil des étapes, le parcours suit le canal et ses ouvrages emblématiques avant de s'en éloigner progressivement pour traverser les paysages viticoles du Minervois. Les villages de caractère comme Capestang, Bize-Minervois ou Rieux-Minervois ponctuent l'itinérance et offrent des points d'étape au cœur d'un territoire marqué par la viticulture et les reliefs calcaires.

La progression se poursuit entre collines, vallons agricoles et petits cours d'eau avant de retrouver une dernière fois l'ambiance fluviale du canal à l'approche de Carcassonne. L'arrivée face à la célèbre cité médiévale constitue l'aboutissement d'un itinéraire progressif et accessible, mêlant paysages viticoles, patrimoine hydraulique et villages typiques du sud de la France

COMMENT VENIR ?

GARE SNCF BEZIERS
Boulevard de Verdun
34500 BEZIERS

Accès :
Accès facile et décarboné par LIO :
https://www.ter.sncf.com/occitanie

QUI CONTACTER ?

Hérault Tourisme
Tel : +33 4 67 67 71 71
Site : www.herault-tourisme.com/fr/

Aude Tourisme
Tel : +33 4 68 11 66 00
Site : www.audetourisme.com/

FFRandonnée Hérault
Site : herault.ffrandonnee.fr/

FFRandonnée Aude
Site : auderando.fr/

Les bonnes raisons de choisir cet itinéraire

Une immersion entre patrimoine fluvial et vignobles méditerranéens.
Des villes et villages de caractère tout au long du parcours.
Une itinérance progressive et accessible.
Un itinéraire pratique et décarbonée pour profiter pleinement de l'itinérance

Nos conseils

Suggestion d'étapes 'coup de cœur', en 7 étapes :
– Béziers / Colombiers (10 km / +77m)
– Colombiers / Capestang (11 km / +14m)
– Capestang / Bize-Minervois (20 km / +333m)
– Bize-Minervois / Argens-Minervois (19 km / +65m)
– Argens-Minervois / Rieux-Minervois (20,2 km / +103m)
– Rieux-Minervois / Malves-en-Minervois (16,8 km /+217m)
– Malves-en-Minervois / Carcassonne (14,7 km / + 43m)

Astuce : pour adapter votre itinérance à votre rythme, certaines étapes peuvent être raccourcies ou modulées selon les villages traversés, qui offrent plusieurs possibilités d'hébergement et de ravitaillement. les gares de Béziers et de Carcassonne permettent d'organiser facilement un séjour sans voiture. Cette liaison ferroviaire constitue une solution pratique et plus respectueuse de l'environnement pour rejoindre le départ ou revenir de l'itinérance.
Plusieurs villages situés sur le parcours ou à proximité immédiate du tracé (notamment Capestang, Bize-Minervois ou Rieux-Minervois) proposent commerces et services utiles pour se ravitailler au fil de l'itinérance.

L'itinéraire est praticable la majeure partie de l'année :
– en été, les températures peuvent être élevées dans les paysages ouverts du Minervois : privilégiez des départs matinaux et prévoyez suffisamment d'eau
– certaines portions en plein vignoble sont peu ombragées, en dehors des sections le long du Canal du Midi
– au printemps et à l'automne, les conditions sont généralement idéales pour l'itinérance, avec des températures plus douces et des paysages particulièrement agréables.

Les étapes du circuit

1. **De Béziers à Colombiers**
Cette première étape propose une traversée progressive entre patrimoine urbain et paysages fluviaux. Depuis la gare de Béziers, l'itinéraire s'inscrit d'abord dans un cadre citadin élégant, en passant par le Jardin du Plateau des Poètes puis les allées Paul Riquet, large promenade arborée qui structure le cœur de la ville.Le parcours gagne ensuite les hauteurs du centre ancien jusqu'à la cathédrale Saint-Nazaire, dont la silhouette domine la vallée de l'Orb. Depuis les abords du square Saint-Louis et du Jardin des Évêques, les vues s'ouvrent largement sur le fleuve et les paysages environnants, offrant un premier contact visuel avec la plaine et ses reliefs lointains.La descente vers l'Orb marque une transition vers une ambiance plus naturelle. Les berges, bordées de végétation riparienne, contrastent avec l'architecture urbaine franchie quelques instants plus tôt. Les ponts successifs et les ouvrages d'art accompagnent cette sortie progressive de la ville.En rejoignant le canalet de Notre-Dame puis le Canal du Midi, l'atmosphère devient plus apaisée. En rejoignant le canalet de Notre-Dame puis le Canal du Midi, l'atmosphère devient plus apaisée. Sur cette portion, les Écluses de Fonserane, monument emblématique du canal et chef-d'œuvre d'ingénierie hydraulique du XVIIe siècle, ponctuent le parcours et offrent un point de vue remarquable sur l'ouvrage et ses bassins en terrasse. Les alignements de platanes, les reflets de l'eau et le passage régulier des péniches installent un rythme plus lent. La progression vers Colombiers se fait dans un paysage horizontal et paisible, typique des itinérances le long du canal.

2. **De Colombiers à Capestang**
Au départ de Colombiers, l'itinéraire retrouve rapidement les berges du Canal du Midi. Le passage par le site du Malpas, où le Canal du Midi franchit la colline d'Ensérune grâce à un tunnel creusé dans la roche, constitue l'un des points forts de l'étape. À proximité, l'Oppidum d'Ensérune domine le paysage et offre un point de vue remarquable sur la plaine viticole, le canal et l'ancien étang asséché de Montady. L'itinéraire poursuit ensuite son chemin le long du canal dans un paysage ouvert, rythmé par les vignes et les écluses successives. La progression est fluide, sur une voie verte plane et régulière, typique des itinérances le long du canal.À l'approche de Poilhes puis de Capestang, l'horizon s'élargit sur la plaine viticole. La silhouette imposante de la collégiale se détache progressivement au-dessus des toits, marquant l'arrivée dans ce bourg au riche passé

3. **De Capestang à Bize Minervois**
En quittant Capestang, le paysage évolue progressivement vers les reliefs du Minervois. Les vignes structurent l'espace, alternant avec des zones de garrigue et de petits coteaux calcaires qui annoncent un terrain plus vallonné.La chapelle Saint-Barthélemy de Saliès, isolée au milieu des parcelles viticoles, marque le passage vers un environnement plus rural. Les silhouettes de Saliès, puis de Quarante, ponctuent un itinéraire aux larges perspectives ouvertes sur les plaines agricoles du piémont méditerranéen.En traversant Cruzy et Montouliers, les points de vue se dégagent régulièrement sur les collines du Minervois, dans une alternance de pistes, de petites routes et de sentiers au cœur d'un paysage viticole affirmé.L'arrivée à Bize-Minervois s'effectue dans un cadre plus encaissé, au bord de la Cesse, au pied de reliefs plus marqués qui ferment l'horizon et donnent à cette fin d'étape une atmosphère plus minérale.

4. **De Bize Minervois à Argens Minervois**
Au départ de Bize-Minervois, l'itinéraire traverse les paysages viticoles typiques du Minervois. Les vignes s'étendent sur de douces ondulations, ponctuées de petits chemins agricoles et de points de vue ouverts sur les collines environnantes.Au fil des kilomètres, le décor reste largement dominé par la mosaïque de parcelles viticoles et les reliefs calcaires caractéristiques du territoire. Le passage par Pouzols-Minervois puis Paraza marque une transition progressive vers la vallée de l'Aude.En rejoignant les abords du Canal du Midi, l'atmosphère devient plus ombragée et paisible. Les alignements d'arbres bordant le canal contrastent avec les paysages ouverts traversés plus tôt et accompagnent les derniers kilomètres jusqu'à Argens-Minervois, village dominé par son château et entouré de vignobles.

De Argens Minervois à Rieux Minervois
Au départ d’Argens-Minervois, le parcours s’inscrit dans un paysage typique du Minervois, entre vignes ordonnées et présence constante du Canal du Midi. Les reliefs doux en arrière-plan accompagnent les premiers kilomètres le long de l’eau.Les écluses de Pech Laurier puis l’aqueduc d’Ognon ponctuent la progression, témoins du patrimoine hydraulique qui structure l’itinéraire. L’ambiance alterne entre sections ombragées sous les alignements d’arbres et portions plus ouvertes sur les parcelles viticoles.À Homps, le port du Minervois apporte une atmosphère plus vivante avant de retrouver un environnement plus naturel en contournant le lac de Jouarres. Ce vaste plan d’eau bordé de roselières offre un contraste marqué avec la linéarité du canal et ouvre des perspectives plus larges sur le paysage.En direction d’Azille puis de Rieux-Minervois, le décor redevient agricole et légèrement vallonné. L’arrivée à Rieux-Minervois se fait dans un cadre plus intérieur, marqué par la présence de son château et par une ambiance rurale affirmée.

De Rieux Minervois à Malves en Minervois
En quittant Rieux-Minervois, l’itinéraire s’inscrit rapidement dans un paysage ouvert typique du Minervois intérieur. La mosaïque de vignes alterne avec de petites collines qui structurent l’espace et offrent une sensation d’ampleur.Le parcours évolue en contrebas du plateau de Fabas, dont les lignes plus marquées dessinent l’horizon. Le passage par Fabas renforce l’ambiance rurale et paisible de cette portion, au cœur d’un environnement agricole ponctué de hameaux discrets.En direction des Prades puis de Naucadéry, le décor reste dégagé, alternant chemins agricoles et petites routes avec des vues étendues sur les parcelles cultivées. Les secteurs de Gibalaux-le-Bas et Gibalaux-le-Haut introduisent un relief légèrement plus vallonné avant l’arrivée à Malves-en-Minervois.L’étape se conclut dans ce village entouré de vignes, au sein d’un paysage viticole harmonieux et calme, caractéristique de l’arrière-pays minervois.

De Malves en Minervois à Carcassonne
En quittant Malves-en-Minervois, le parcours traverse un paysage agricole ouvert, ponctué de vignes et de cultures. Le franchissement du ruisseau de Magréou marque une transition vers un environnement légèrement plus verdoyant.La progression le long de la Clamoux puis de la Mée, avant la traversée de l’Orbiel, accompagne une descente progressive vers la vallée. Ces cours d’eau structurent le paysage et annoncent l’approche du bassin carcassonnais.Le passage sur le Canal du Midi ramène une ambiance fluviale pour les derniers kilomètres. Les alignements d’arbres et la présence successive des écluses du Fresquel puis de Saint-Jean rythment l’approche de la ville.L’arrivée à Carcassonne se fait dans un cadre chargé d’histoire : les remparts de la cité médiévale se dévoilent progressivement, marquant l’aboutissement de l’itinérance entre paysages viticoles, vallées et patrimoine hydraulique.

Carcassonne
Avant de rejoindre la gare SNCF, une journée de fin de séjour s’impose pour profiter pleinement de la Cité et de la bastide. Il ne vous reste plus qu’à revenir confortablement et sans carbone en train à Béziers, en profitant du paysage !

SUR VOTRE CHEMIN...

OFFICES DE TOURISME

OFFICE DE TOURISME BEZIERS MEDITERRANEE - MAISON BATELIERE
à 0.5km du départ
BEZIERS
+33 4 67 01 84 21
https://www.beziers-mediterranee.com/

OFFICE DE TOURISME BEZIERS MEDITERRANEE - CENTRE HISTORIQUE
à 1km du départ
BEZIERS
+33 4 99 41 36 36
http://www.beziers-mediterranee.com
Labels : Accueil Vélo

OFFICE DE TOURISME BEZIERS MEDITERRANEE - SITE DE FONSERANES
à 2km du départ
BEZIERS
+33 4 99 41 36 36
https://www.beziers-mediterranee.com/
Labels : Accueil Vélo

OFFICE DE TOURISME LA DOMITIENNE - BUREAU D'INFORMATION TOURISTIQUE LA CAVE DU CHATEAU COLOMBIERS
à 9.5km du départ
COLOMBIERS
+33 4 67 32 88 77
http://www.tourismeendomitienne.com

OFFICE DE TOURISME LA DOMITIENNE - BUREAU D'INFORMATION TOURISTIQUE MAISON DU MALPAS
à 11.5km du départ
COLOMBIERS
+33 4 67 32 88 77
http://www.tourismeendomitienne.com
Labels : Accueil Vélo

OFFICE DE TOURISME DU CANAL DU MIDI AU SAINT CHINIAN - POINT D'ACCUEIL DE CAPESTANG
à 22km du départ
CAPESTANG
+33 4 67 37 85 29
http://www.tourismecanaldumidi.fr
Labels : Accueil Vélo

SERVICES UTILES

Point d'eau potable
à 0.5km du départ
BEZIERS

Point d'eau potable
à 0.5km du départ
BEZIERS

Point d'eau potable
à 0.8km du départ
BEZIERS

Point d'eau potable
à 0.8km du départ
BEZIERS

Point d'eau potable
à 1km du départ
BEZIERS

Point d'eau potable
à 1.5km du départ
BEZIERS

Point d'eau potable
à 1.5km du départ
BEZIERS

Point d'eau potable
à 1.5km du départ
BEZIERS

Point d'eau potable
à 1.5km du départ
BEZIERS

POINT D'EAU
à 2km du départ
BEZIERS

POINT D'EAU
à 2km du départ
BEZIERS

POINT D'EAU POTABLE
à 2km du départ
BEZIERS

TOILETTES PUBLIQUES CIMETIERE VIEUX
à 2km du départ
BEZIERS

Point d'eau potable
à 2km du départ
BEZIERS

Point d'eau potable
à 2km du départ
BEZIERS

Point d'eau potable
à 2km du départ
BEZIERS

TOILETTES PUBLIQUES
à 10km du départ
COLOMBIERS

TOILETTES PUBLIQUES
à 14km du départ
NISSAN-LEZ-ENSERUNE

POINT D'EAU POTABLE
à 16km du départ
POILHES

AIRE DE PIQUE-NIQUE DU CANAL DU MIDI
à 21.5km du départ
CAPESTANG
+33 4 67 37 85 29

AIRE DE PIQUE-NIQUE DU CANAL DU MIDI
à 21.5km du départ
CAPESTANG
+33 4 67 37 85 29

AIRE DE PIQUE-NIQUE DU CANAL DU MIDI
à 21.5km du départ
CAPESTANG
+33 4 67 37 85 29

POINT D'EAU POTABLE
à 22km du départ
CAPESTANG

TOILETTES PUBLIQUES
à 22km du départ
CAPESTANG

TOILETTES PUBLIQUES
à 32.5km du départ
CRUZY

POINT D'EAU POTABLE
à 36.5km du départ
MONTOULIERS

TOILETTES PUBLIQUES
à 66km du départ
OLONZAC

VINS & PRODUITS DU TERROIR

DOMAINE MI-CÔTE
à 3.5km du départ
VENTE DE VINS AU CAVEAU
BEZIERS
+33 4 67 28 85 73
https://domainemicote.jimdofree.com/
Labels : Vignobles et Découvertes

DOMAINE DE LA BARTHE
à 4km du départ
VENTE DE VINS AU CAVEAU
BEZIERS
http://www.domainedelabarthe.fr
Labels : Vignobles et Découvertes

DOMAINE DE LA GOURGASSE NEUVE
à 6.5km du départ
VENTE DE VINS AU CAVEAU
BEZIERS
+33 6 13 30 32 51
https://domaine-gourgasse.fr/
Labels : Vignobles et Découvertes

DOMAINE ST GEORGES LES CARDINELLES
à 13.5km du départ
VENTE DE VINS AU CAVEAU
NISSAN-LEZ-ENSERUNE
+33 4 67 39 45 04
https://cardinelles.com/
Labels : Accueil Vélo, Vignobles et Découvertes

LES VIGNERONS DU PAYS D'ENSERUNE - LE COMPTOIR DE NISSAN LEZ ENSERUNE
à 13.5km du départ
VENTE DE VINS AU CAVEAU
NISSAN-LEZ-ENSERUNE
+33 4 67 37 00 31
https://www.facebook.com/LesVigneronsDuPaysDEnserune
Labels : Accueil Vélo, Vignobles et Découvertes, Oenotour

DOMAINE DE SOUSTRES
à 15.5km du départ
VENTE DE VINS AU CAVEAU
MONTADY
+33 4 67 93 43 75
https://www.domaine-de-soustres.fr
Labels : Vignobles et Découvertes

LA VINOTHEQUE DE LA MAISON CANTONNIERE
à 22km du départ
ARTISANAT GOURMAND
CAPESTANG
+33 4 67 37 85 29
http://www.tourismecanaldumidi.fr
Labels : Vignobles et Découvertes

DOMAINE DE SERIEGE
à 32km du départ
VENTE DE VINS AU CAVEAU
CRUZY
+33 6 22 43 63 12
http://www.seriege.fr
Labels : Vignobles et Découvertes

CHATEAU DE GOURGAZAUD
à 77.5km du départ
VENTE DE VINS AU CAVEAU
LA LIVINIERE
+33 4 68 78 10 02
http://www.gourgazaud.com
Labels : Vignobles et Découvertes

ACTIVITÉS & LOISIRS

PORT DE COLOMBIERS
à 10km du départ
PORT DE PLAISANCE
COLOMBIERS
+33 4 67 37 00 90

CAPITAINERIE DU PORT CAPESTANG POILHES
à 22km du départ
PORT DE PLAISANCE
CAPESTANG
+33 4 67 37 85 29
https://www.tourismecanaldumidi.fr/capitainerie/

NAVYLIS
à 22km du départ
BATEAU PROMENADE FLUVIAL
CAPESTANG
+33 6 73 69 54 59
https://croisiere-navylis.com/

PATRIMOINE CULTUREL

ECLUSE DE L'ORB ET PORT NEUF
à moins de 500m du départ
ECLUSE
BEZIERS

ECLUSE DE BÉZIERS
à moins de 500m du départ
ECLUSE
BEZIERS

FONTAINE DU TITAN
à moins de 500m du départ
JARDINS, PARCS ET ARBORETUMS
BEZIERS

AMPHITHÉÂTRE ROMAIN
à 0.7km du départ
SITES ARCHÉOLOGIQUES, ANTIQUES ET PRÉHISTORIQUES
BEZIERS
+33 4 67 36 80 20
https://www.ville-beziers.fr/a-decouvrir/patrimoine/titre-par-defaut-1

THÉÂTRE DES VARIÉTÉS
à 0.7km du départ
BÂTIMENTS CIVILS
BEZIERS

STATUE PAUL RIQUET
à 0.8km du départ
JARDINS, PARCS ET ARBORETUMS
BEZIERS

MUSÉE TAURIN
à 0.9km du départ
MUSÉES, CENTRES D'INTERPRÉTATION ET COLLECTIONS
BEZIERS
+33 4 67 28 44 18
http://uniontaurinebeziers.com

EGLISE SAINTE MADELEINE
à 1km du départ
SITES RELIGIEUX
BEZIERS
+33 4 67 76 50 80

PONT VIEUX
à 1km du départ
PONT
BEZIERS
+33 4 99 41 36 36
https://www.beziers-in-mediterranee.com

MUSÉE DES BEAUX-ARTS - HÔTEL FAYET
à 1km du départ
MUSÉES, CENTRES D'INTERPRÉTATION ET COLLECTIONS
BEZIERS
+33 4 67 49 04 66
http://www.ville-beziers.fr

THÉÂTRE MUNICIPAL DE BÉZIERS
à 1km du départ
BÂTIMENTS CIVILS
BEZIERS
+33 4 67 36 82 82

LES HALLES DE BÉZIERS
à 1km du départ
HALLE
BEZIERS

BORNE MILLIAIRE DE SAUVIAN
à 1km du départ
SITES ARCHÉOLOGIQUES, ANTIQUES ET PRÉHISTORIQUES
SAUVIAN

MUSÉE JUIF DE BÉZIERS
à 1km du départ
MUSÉES, CENTRES D'INTERPRÉTATION ET COLLECTIONS
BEZIERS
+33 6 50 29 64 13
https://www.memoirejuive-beziers.org/LE%20MUSEE%20JUIF.htm

LES OSTALS
à 1km du départ
MUSÉES, CENTRES D'INTERPRÉTATION ET COLLECTIONS
BEZIERS
https://www.lesostals.com/

STATUE TRENCAVEL
à 1km du départ
JARDINS, PARCS ET ARBORETUMS
BEZIERS

BASILIQUE SAINT APHRODISE
à 1.5km du départ
SITES RELIGIEUX
BEZIERS
+33 4 67 31 03 53

JARDIN DE LA PLANTADE ET MOULINS CORDIER
à 1.5km du départ
JARDINS, PARCS ET ARBORETUMS
BEZIERS
+33 4 67 36 48 79
https://www.ville-beziers.fr/a-decouvrir/patrimoine/moulin-cordier-et-jardin-de-la-plantade

ESPACE JEAN MOULIN - MAM
à 1.5km du départ
MUSÉES, CENTRES D'INTERPRÉTATION ET COLLECTIONS
BEZIERS
+33 4 99 41 05 50
https://mediatheque.beziers-mediterranee.fr/

CATHÉDRALE SAINT NAZAIRE ET SAINT CELSE
à 2km du départ
SITES RELIGIEUX
BEZIERS
+33 4 67 28 22 89
http://www.beziers-in-mediterranee.com/a-voir-et-a-faire/patrimoine-et-culture/sites-et-monuments/cathedrale-saint-nazaire-et-saint-celse-160092

LES NEUF ECLUSES DE FONSERANES
à 2km du départ
ECLUSE
BEZIERS
+33 4 99 41 36 36
https://www.beziers-in-mediterranee.com/les-9-ecluses-de-fonseranes

ÉGLISE SAINT JACQUES
à 2km du départ
SITES RELIGIEUX
BEZIERS
+33 6 98 85 00 97
https://www.ville-beziers.fr/a-decouvrir/patrimoine/eglise-saint-jacques

MAISON NATALE DE JEAN MOULIN
à 2km du départ
LIEUX DE MÉMOIRE
BEZIERS
+33 4 99 41 36 36
https://www.beziers-mediterranee.com/la-maison-natale-de-jean-moulin-a-beziers-ouvre-ses-portes/

CAVE DU CHATEAU DE COLOMBIERS
à 9.5km du départ
MUSÉES, CENTRES D'INTERPRÉTATION ET COLLECTIONS
COLOMBIERS
+33 4 67 32 88 77
Labels : Accueil Vélo

TUNNEL DU MALPAS
à 11.5km du départ
TUNNEL
COLOMBIERS
+33 4 67 32 88 77
Labels : Oenotour

ENSERUNE. OPPIDUM ET MUSÉE ARCHÉOLOGIQUE
à 13km du départ
SITES ARCHÉOLOGIQUES, ANTIQUES ET PRÉHISTORIQUES
NISSAN-LEZ-ENSERUNE
+33 4 67 32 60 35
http://www.enserune.fr/
Labels : Accueil Vélo

CHÂTEAU DES ARCHEVÊQUES DE CAPESTANG
à 21.5km du départ
MUSÉES, CENTRES D'INTERPRÉTATION ET COLLECTIONS
CAPESTANG
+33 6 52 42 67 37
https://www.locastel-capestang.fr/

COLLÉGIALE SAINT-ETIENNE
à 21.5km du départ
SITES RELIGIEUX
CAPESTANG
+33 6 52 42 67 37
Labels : Oenotour

LA MAISON ROMANE
à 22km du départ
MAISON ET HÔTEL PARTICULIER
CAPESTANG
+33 6 59 59 63 71

MUSÉE ARCHÉOLOGIQUE DE QUARANTE
à 30km du départ
MUSÉES, CENTRES D'INTERPRÉTATION ET COLLECTIONS
QUARANTE
+33 6 99 91 03 42

ABBATIALE SAINTE MARIE
à 30km du départ
SITES RELIGIEUX
QUARANTE
+33 6 99 91 03 42
Labels : Oenotour

MUSÉE DE CRUZY
à 32.5km du départ
MUSÉES, CENTRES D'INTERPRÉTATION ET COLLECTIONS
CRUZY
+33 4 67 89 35 87
http://www.musee-cruzy-acap.fr

EGLISE SAINTE EULALIE DE MÉRIDA
à 32.5km du départ
SITES RELIGIEUX
CRUZY
+33 4 67 37 85 29

L'ATELIER - CATHÉDRALE DE DENTELLE DE BOIS
à 36km du départ
MUSÉES, CENTRES D'INTERPRÉTATION ET COLLECTIONS
MONTOULIERS
+33 4 67 37 85 29

LES CALADES DE MONTOULIERS
à 36.5km du départ
BÂTIMENTS CIVILS
MONTOULIERS
+33 4 67 37 85 29

ÉGLISE SAINT-BAUDILE
à 36.5km du départ
SITES RELIGIEUX
MONTOULIERS
+33 4 67 37 85 29

CENTRE DE RECHERCHE ET DE DOCUMENTATION DU MINERVOIS
à 65.5km du départ
MUSÉES, CENTRES D'INTERPRÉTATION ET COLLECTIONS
OLONZAC
+33 6 85 52 72 64
http://musee-olonzac.fr/bienvenue-au-crdm

PATRIMOINE NATUREL

LE CANAL DU MIDI
à 1.5km du départ
CANAUX
BEZIERS
+33 4 99 41 36 36
http://www.beziers-mediterranee.com/decouvrir/le-canal-du-midi/des-ouvrages-dart-d-exception
Labels : Oenotour

NEUF ECLUSES DE FONSERANES
à 2km du départ
CANAUX
BEZIERS
+33 4 99 41 36 36
https://www.beziers-mediterranee.com/decouvrez/les-9-ecluses-de-fonseranes/
Labels : Oenotour

ETANG ASSECHE DE MONTADY
à 10km du départ
PANORAMAS
COLOMBIERS
+33 4 67 32 88 77
Labels : Oenotour

ETANG DE CAPESTANG
à 22km du départ
LACS ET PLANS D'EAU
CAPESTANG
+33 4 67 37 85 29

LE LAC DE JOUARRES
à 67km du départ
LACS ET PLANS D'EAU
OLONZAC
+33 4 67 97 06 65
https://www.port-homps-jouarres.fr

CAMPINGS

CAMPING DE TOUNEL
à 22.5km du départ
CAMPING
CAPESTANG
+33 4 67 49 85 95
http://www.capestang.fr/fr/tourisme/le-camping
Labels : Accueil Vélo

MEUBLÉS & CHAMBRES D'HÔTES

AUX BERGES DU CANAL - CHAMBRES D'HÔTES
à 22km du départ
CHAMBRES D'HÔTES
CAPESTANG
+33 6 18 24 37 99

CAP' INSTANT
à 22km du départ
CHAMBRES D'HÔTES
CAPESTANG
+33 6 24 97 40 62
https://capinstant.com

ENTRE MIDI
à 22km du départ
CHAMBRES D'HÔTES
CAPESTANG
+33 4 67 93 53 52
https://entremidi.fr

LA SOULENQUE
à 22km du départ
CHAMBRES D'HÔTES
CAPESTANG
+33 6 14 27 18 91
http://www.lasoulenque.com
Labels : Accueil Vélo

LA SORGA DE VIDA
à 30km du départ
CHAMBRES D'HÔTES
QUARANTE
+33 4 67 25 29 66
http://www.chambres-hotes-herault.com

LE CLOS MAZEROLLES
à 32.5km du départ
CHAMBRES D'HÔTES
CRUZY
+33 4 67 89 77 27
https://leclosmazerolles.fr/

LA GRANGE D'ANTAN
à 32.5km du départ
CHAMBRES D'HÔTES
CAPESTANG
+33 4 67 24 49 04
http://lagrangedantan.fr/

LA CALADE
à 36.5km du départ
CHAMBRES D'HÔTES
MONTOULIERS
+33 7 68 24 55 54
http://lacalade.fr

GÎTES D'ÉTAPE & GÎTES DE SÉJOUR

LO CASTEL
à 21.5km du départ
GÎTE DE SÉJOUR
CAPESTANG
+33 7 87 75 08 99
https://www.gites-de-france-sud.fr/location-de-vacances/herault/lo-castel-34g5271-capestang
Labels : Accueil Vélo

ANIMATIONS & MANIFESTATIONS

VISITE GUIDÉE - LE THÉÂTRE DES VARIÉTÉS
à 0.7km du départ
BEZIERS
+33 4 99 41 36 36
https://fr-fr.facebook.com/beziersmediterranee/

ZOOM SUR - L'AMPHITHÉÂTRE ROMAIN
à 0.7km du départ
BEZIERS
+33 4 99 41 36 36
https://fr-fr.facebook.com/beziersmediterranee/

ZOOM SUR - LES ABRIS ANTI AÉRIENS
à 0.8km du départ
BEZIERS
+33 4 99 41 36 36
https://fr-fr.facebook.com/beziersmediterranee/

LE 20 C'EST LE VIN
à 1km du départ
BEZIERS
+33 6 42 40 20 20
http://20vin.com/index.php

ANCIENNE MAISON D'ARRÊT - HÔTEL LA PRISON
à 1km du départ
BEZIERS
+33 4 99 41 36 36

LE MUSÉE JUIF ET LA SYNAGOGUE
à 1km du départ
BEZIERS
+33 4 99 41 36 36
https://fr-fr.facebook.com/beziersmediterranee/

ATELIER GASTRONOMIE JUIVE
à 1km du départ
BEZIERS
+33 4 99 41 36 36
https://fr-fr.facebook.com/beziersmediterranee/

VISITE THÉÂTRALISÉE - LE RETOUR DE TRENCAVEL
à 1km du départ
BEZIERS
+33 4 99 41 36 36
https://fr-fr.facebook.com/beziersmediterranee/

LES TROMPE L'ŒIL
à 1km du départ
BEZIERS
+33 4 99 41 36 36
https://fr-fr.facebook.com/beziersmediterranee/

CURIOSITÉS BITERROISES
à 1km du départ
BEZIERS
+33 4 99 41 36 36
https://fr-fr.facebook.com/beziersmediterranee/

BÉZIERS EN OC - L'HÔTEL DE VILLE
à 1km du départ
BEZIERS
+33 4 99 41 36 36
https://fr-fr.facebook.com/beziersmediterranee/

BÉZIERS ANTIQUE ET MÉDIÉVALE
à 1km du départ
BEZIERS
+33 4 99 41 36 36
https://fr-fr.facebook.com/beziersmediterranee/

LES DEMEURES REMARQUABLES
à 1km du départ
BEZIERS
+33 4 99 41 36 36
https://fr-fr.facebook.com/beziersmediterranee/

VISITE COMMENTÉE DE LA COLLECTION PERMANENTE : LE FLORILÈGE
à 1km du départ
BEZIERS
+33 4 67 36 81 60

BÉZIERS EN DANSE
à 1km du départ
BEZIERS
+33 4 99 41 36 36
https://www.beziers-mediterranee.com/

HALLES ANDALOUSES
à 1km du départ
BEZIERS
+33 4 74 32 99 27
https://biltoki.com/halles/halle-de-beziers

MAISON NATALE ET ESPACE JEAN MOULIN
à 1.5km du départ
BEZIERS
+33 4 99 41 36 36
https://fr-fr.facebook.com/beziersmediterranee/

RONDE DE NUIT : PORTRAITS DE FEMMES DU CIMETIÈRE VIEUX
à 1.5km du départ
BEZIERS
+33 4 99 41 36 36
https://fr-fr.facebook.com/beziersmediterranee/

EXPOSITION "LES PETITS TRÉSORS DU CANAL"
à 9.5km du départ
COLOMBIERS
+33 4 67 32 88 77

DÉFI DU CANAL DES 2 MERS PAR TONY MOGGIO : RELIER ROYAN À SÈTE EN HANDBIKE
à 10km du départ
COLOMBIERS
0467328877

90 MINUTES À BORD
à 10km du départ
COLOMBIERS
+33 6 46 40 61 87

EXPOSITION: LES PIONNIERS
à 13km du départ
NISSAN-LEZ-ENSERUNE
04 67 32 60 35
https://www.enserune.fr/visiter/informations-pratiques

LES NOCTURNES DES VIGNERONS DU PAYS D'ENSERUNE : NISSAN
à 13.5km du départ
NISSAN-LEZ-ENSERUNE
+33 4 67 37 00 31
https://www.vignerons-enserune.fr/nos-activites-oeno/

RENDEZ-VOUS GOURMAND
à 15.5km du départ
MONTADY
+33 4 67 93 43 75
https://www.domaine-de-soustres.fr/

BALADE GOLDEN HOUR AU DOMAINE
à 15.5km du départ
MONTADY
+33 4 67 93 43 75
https://www.domaine-de-soustres.fr/

EXPOSITION ERRANCES YANN COURTE ET LAURIE SAN AU DOMAINE DE SOUSTRES
à 15.5km du départ
MONTADY
+33 4 67 93 43 75

SOIRÉE PÉCHÉ COQUIN GARDEN PARTY
à 20.5km du départ
CAPESTANG
+33 4 67 90 09 73
http://www.provenquiere.com

VISITE GUIDÉE : MONTÉE AU CLOCHER DE LA COLLÉGIALE
à 21.5km du départ
CAPESTANG
+33 6 52 42 67 37

SON ET LUMIÈRE
à 21.5km du départ
CAPESTANG
+33 4 67 37 85 29

VISITE DU CHÂTEAU DES ARCHEVÊQUES
à 21.5km du départ
CAPESTANG
+33 4 67 37 85 29

VISITE GUIDÉE : MONTÉE NOCTURNE AU CLOCHER DE LA COLLÉGIALE
à 21.5km du départ
CAPESTANG
+33 6 52 42 67 37

RENCONTRES GOURMANDES SUR LE CANAL DU MIDI
à 22km du départ
CAPESTANG
+33 4 67 37 85 29
https://www.tourismecanaldumidi.fr/

RENCONTRES GOURMANDES SUR LE CANAL DU MIDI - DÉFILÉ DES SÉNIORS DE CAPES
à 22km du départ
CAPESTANG
+33 4 67 37 85 29
https://www.tourismecanaldumidi.fr/

AFTER WORK DES COPAINS AVEC CAV'COP !
à 22.5km du départ
CAPESTANG
+33 4 12 05 90 59