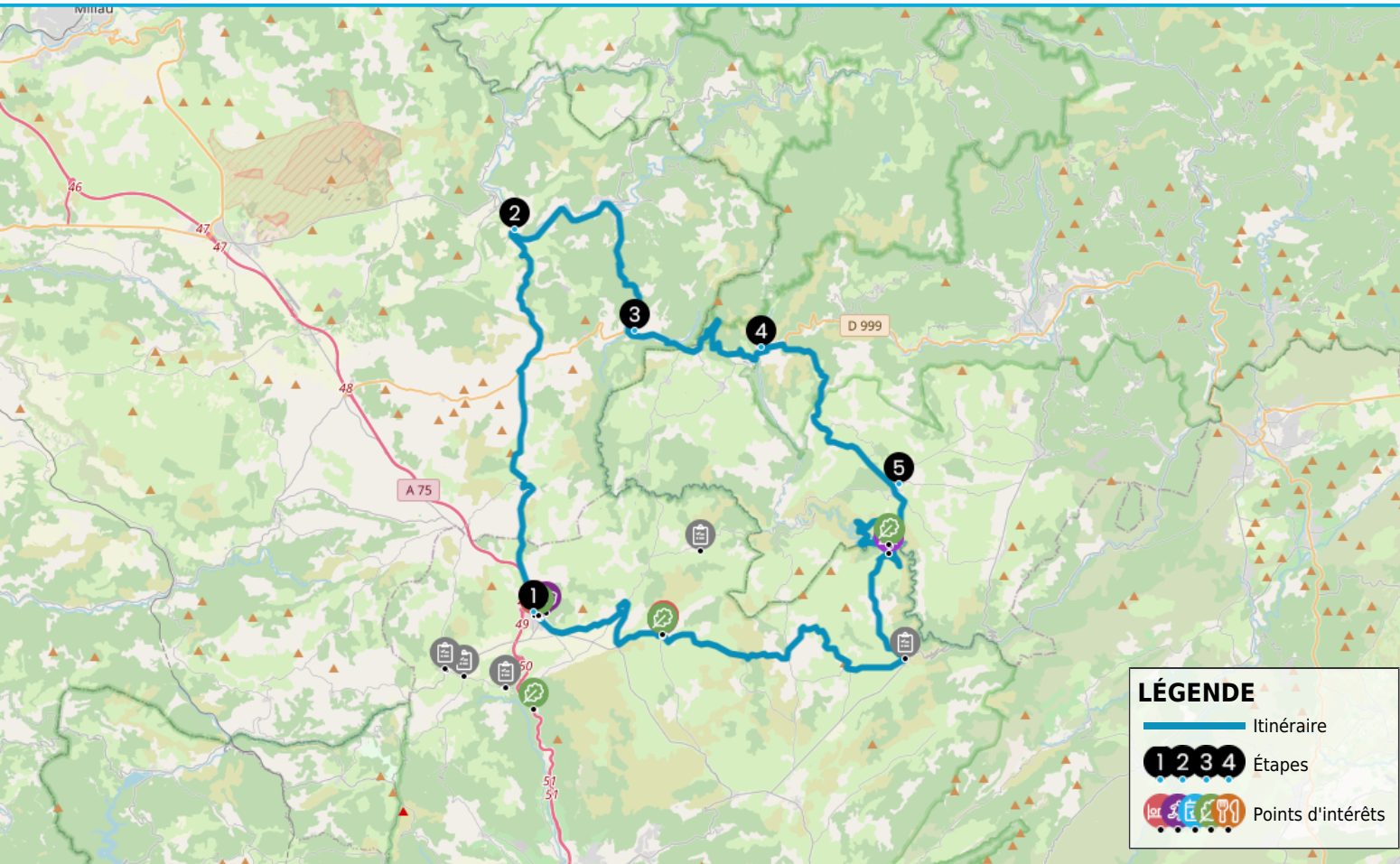


CIRCUIT CYCLO LE CIRQUE DE NAVACELLES - DÉPART LE CAYLAR

https://www.herault-tourisme.com/fr/fiche/itineraires-touristiques/circuit-cyclo-le-cirque-de-navacelles-depart-le-caylar-le-caylar_TFOITILAR034V52SH0C/



PROFIL DE DÉNIVELÉ


INFOS PRATIQUES

 Cyclotouriste

 LE CAYLAR


 Boucle


 94km

 6h 30 min

★★★★★ Difficile

★★★★☆  Moyen

 + 1530m

 - 1530m



Labels :



SURICATE
TOUS SENTINELLE DES SPORTS DE NATURE
RÉPUBLIQUE FRANÇAISE

**SIGNALER
UN PROBLÈME**
sentinelles.sportsdenature.fr





Plus de six heures de parcours, quelques pentes ascendantes à 7% : voici un circuit pour cyclos chevronnés. Mais quelle récompense ! Avec la ligne bleue des Cévennes en toile de fond, cette randonnée riche en paysages somptueux atteint son point d'orgue dans la descente puis la remontée du cirque de Navacelles, véritable curiosité géologique creusée dans un méandre de rivière.

Les bonnes raisons de choisir cet itinéraire

Plusieurs panoramas à couper le souffle. Un parcours exigeant. Des sites remarquables : Navacelles - La Couvertoirade

Les étapes du circuit

COMMENT VENIR ?



PARKING RANDONNEUR - GENDARMERIE
D 609
34520 LE CAYLAR

QUI CONTACTER ?



Office de Tourisme Lodévois & Larzac
Tel : +33 4 67 88 86 44
Site : www.tourisme-lodevois-larzac.fr/

1

De 1 à 2

A partir de la Halle, prendre en face en direction de La Couvertoirade, Nant (D55). Environ 4km plus loin, se trouve la cité templière fortifiée de la Couvertoirade. Continuer toujours tout droit jusqu'au carrefour avec la D7, la suivre à droite, puis s'engager à gauche sur la D55 pour redescendre vers Nant.

2

De 2 à 3

Rejoindre St-Jean du Bruel par la D999. Traverser le village, passer devant la salle d'animation et au petit rond-point continuer sur la D999 en direction de Sauclières (montée pendant 4km).

3

De 3 à 4

A Sauclières, passer sous le pont de l'ancienne voie ferrée et poursuivre à gauche sur la D999 en direction d'Alzon pour monter jusqu'au Col de la Barrière et redescendre ensuite à Alzon. Dans le village, suivre la direction du Vigan, traverser le tunnel.

4

De 4 à 5

Prendre ensuite la première route à droite D158 en direction de Blandas pour arriver jusqu'au col de Campviel. Après le col, tourner à droite vers la Rigalderie D843, traverser le hameau, et ensuite continuer tout droit jusqu'au col de Fontanet pour retrouver la D158 qui mène à Blandas. Au milieu du village suivre la direction du Cirque de Navacelles.

5

5

S'engager à droite sur la D713, et descendre dans le cirque jusqu'à Navacelles. Continuer sur la D130. Grimper pendant 4 km pour arriver jusqu'au belvédère de la Baume Auriol, faire un arrêt au belvédère pour admirer la vue et rejoindre ensuite St-Maurice-Navacelles. Prendre ensuite la D152E2 en direction des Besses. Avant Les Besses, obliquer à droite sur la D152E4 puis à gauche pour rejoindre la D152 qui traverse Soulagets et St-Michel d'Alajou. Continuer tout droit vers le Caylar. Avant d'arriver à la D9, tourner à droite pour rejoindre Le Cros. Puis, dans le hameau, poursuivre sur la D142 jusqu'au Caylar. Et retrouver le parking sur votre gauche.

SUR VOTRE CHEMIN...



OFFICES DE TOURISME

**OFFICE DE TOURISME DU
LODÉVOIS ET LARZAC - BAUME
AURIOL CIRQUE DE NAVACELLES**
à 56km du départ
SAINT-MAURICE-NAVACELLES
+33 4 67 88 86 44
<http://www.tourisme-lodevois-larzac.fr/>
Labels : Accueil Vélo

POINT D'EAU POTABLE
à 3.5km du départ
SAINT-FELIX-DE-L'HERAS

Point d'eau potable
à 4.5km du départ
LES RIVES

POINT D'EAU POTABLE
à 86km du départ
SORBS



SERVICES UTILES

Point d'eau potable
à 3.5km du départ
SAINT-FELIX-DE-L'HERAS

TOILETTES PUBLIQUES
à 68.5km du départ
SAINT-MAURICE-NAVACELLES

CPIE DES CAUSSES MERIDIONAUX
à 0.5km du départ
ACTIVITÉS CULTURELLES
LE CAYLAR
+33 4 67 44 75 79
<https://cpie-causses.org/>

POINT D'EAU POTABLE
à moins de 500m du départ
LE CAYLAR

POINT D'EAU POTABLE
à 4.5km du départ
LES RIVES

POINT D'EAU POTABLE
à 84km du départ
SAINT-MICHEL

PARC ANIMALIER "LE THEIL"
à 0.7km du départ
LABYRINTHE
LE CAYLAR
+33 6 25 52 14 41
<https://www.facebook.com/parcletheil>

TOILETTES PUBLIQUES
à moins de 500m du départ
LE CAYLAR

POINT D'EAU POTABLE
à 4.5km du départ
LES RIVES

DOUCHE ET TOILETTES PUBLIQUES
à 84km du départ
SAINT-MICHEL

PATRIMOINE CULTUREL

**STATION DE GONFLAGE VÉLOS -
VILLAGE**
à moins de 500m du départ
LE CAYLAR
+33 4 67 67 67 67

POINT D'EAU POTABLE
à 4.5km du départ
LES RIVES

Point d'eau potable
à 84km du départ
SAINT-MICHEL

**MAISON DU GRAND SITE DE LA
BAUME AURIOL**
à 56km du départ
**MUSÉES, CENTRES
D'INTERPRÉTATION ET
COLLECTIONS**
SAINT-MAURICE-NAVACELLES
+33 4 67 88 86 44



PATRIMOINE NATUREL

LE CAUSSE DU LARZAC
à moins de 500m du départ
CAUSSES
LE CAYLAR
+33 4 67 88 86 44
<http://tourisme-lodevois-larzac.fr>

LES ROCHERS DU CAYLAR
à moins de 500m du départ
PANORAMAS
LE CAYLAR
+33 4 67 88 86 44
<http://www.tourisme-lodevois-larzac.com>

PAS DE L'ESCALETTE
à 4.5km du départ
PANORAMAS
SAINT-FELIX-DE-L'HERAS
+33 4 67 88 86 44
<http://www.tourisme-lodevois-larzac.fr>

GORGE DE LA VIS
à 55km du départ
GORGES
SAINT-MAURICE-NAVACELLES
+33 4 67 88 86 44
<http://www.tourisme-lodevois-larzac.fr>

**GRAND SITE DE FRANCE CIRQUE DE
NAVACELLES**
à 55.5km du départ
CIRQUES
SAINT-MAURICE-NAVACELLES
+33 4 67 88 86 44
<http://www.tourisme-lodevois-larzac.com>
Labels : Oenotour

**DOMAINE DÉPARTEMENTAL DE LA
VERNÈDE**
à 84km du départ
CAUSSES
SAINT-MICHEL
+33 4 67 67 67 67
<https://herault.fr/514-domaine-de-la-ver-nede.htm>



HÔTELS

HÔTEL DU ROCHER
à moins de 500m du départ
HÔTEL-RESTAURANT
LE CAYLAR
+33 4 67 44 99 10
<https://www.hotel-durocher.fr/fr/fr/>
Labels : Accueil Vélo



MEUBLÉS & CHAMBRES D'HÔTES

**LE BARRY DU GRAND CHEMIN -
GÎTE LE BARRY**
à moins de 500m du départ
MEUBLÉS
LE CAYLAR
+33 6 31 22 66 14
<https://www.le-barry.fr>
Labels : Accueil Vélo

**LE BARRY DU GRAND CHEMIN -
CAPITELLE**
à moins de 500m du départ
CHAMBRES D'HÔTES
LE CAYLAR
+33 6 31 22 66 14
<https://www.le-barry.fr>
Labels : Accueil Vélo

**LE BARRY DU GRAND CHEMIN -
CARDABELLE**
à moins de 500m du départ
CHAMBRES D'HÔTES
LE CAYLAR
+33 6 31 22 66 14
<https://www.le-barry.fr>
Labels : Accueil Vélo

**LE BARRY DU GRAND CHEMIN -
JASSE**
à moins de 500m du départ
CHAMBRES D'HÔTES
LE CAYLAR
+33 6 31 22 66 14
<https://www.le-barry.fr>
Labels : Accueil Vélo

**LE BARRY DU GRAND CHEMIN -
L'AMMONITE**
à moins de 500m du départ
CHAMBRES D'HÔTES
LE CAYLAR
+33 6 31 22 66 14
<https://www.le-barry.fr>
Labels : Accueil Vélo

**ANCIEN HÔTEL DU LARZAC -
CHAMBRE 3**
à moins de 500m du départ
CHAMBRES D'HÔTES
LE CAYLAR
+33 4 67 44 50 02
<https://ancien-hotel-du-larzac.fr/contact/>

**LE BARRY DU GRAND CHEMIN -
FLEURINE**
à moins de 500m du départ
CHAMBRES D'HÔTES
LE CAYLAR
+33 6 31 22 66 14
<https://www.le-barry.fr>
Labels : Accueil Vélo

**ANCIEN HÔTEL DU LARZAC -
CHAMBRE 2**
à moins de 500m du départ
CHAMBRES D'HÔTES
LE CAYLAR
+33 4 67 44 50 02
<https://ancien-hotel-du-larzac.fr/contact/>

**ANCIEN HÔTEL DU LARZAC -
CHAMBRE 1**

à moins de 500m du départ

CHAMBRES D'HÔTES

LE CAYLAR

+33 4 67 44 50 02

<https://ancien-hotel-du-larzac.fr/>

**ANCIEN HÔTEL DU LARZAC -
CHAMBRE 0**

à moins de 500m du départ

CHAMBRES D'HÔTES

LE CAYLAR

0467445002

<https://ancien-hotel-du-larzac.fr/contact/>

RÊVE DE CAUSSE 1

à 84km du départ

CHAMBRES D'HÔTES

SAINT-MICHEL

+33 6 12 87 22 61

<https://www.revedecausse.com/>

Labels : Accueil Vélo

RÊVE DE CAUSSE 2

à 84km du départ

CHAMBRES D'HÔTES

SAINT-MICHEL

+33 6 12 87 22 61

<https://www.revedecausse.com/>

Labels : Accueil Vélo