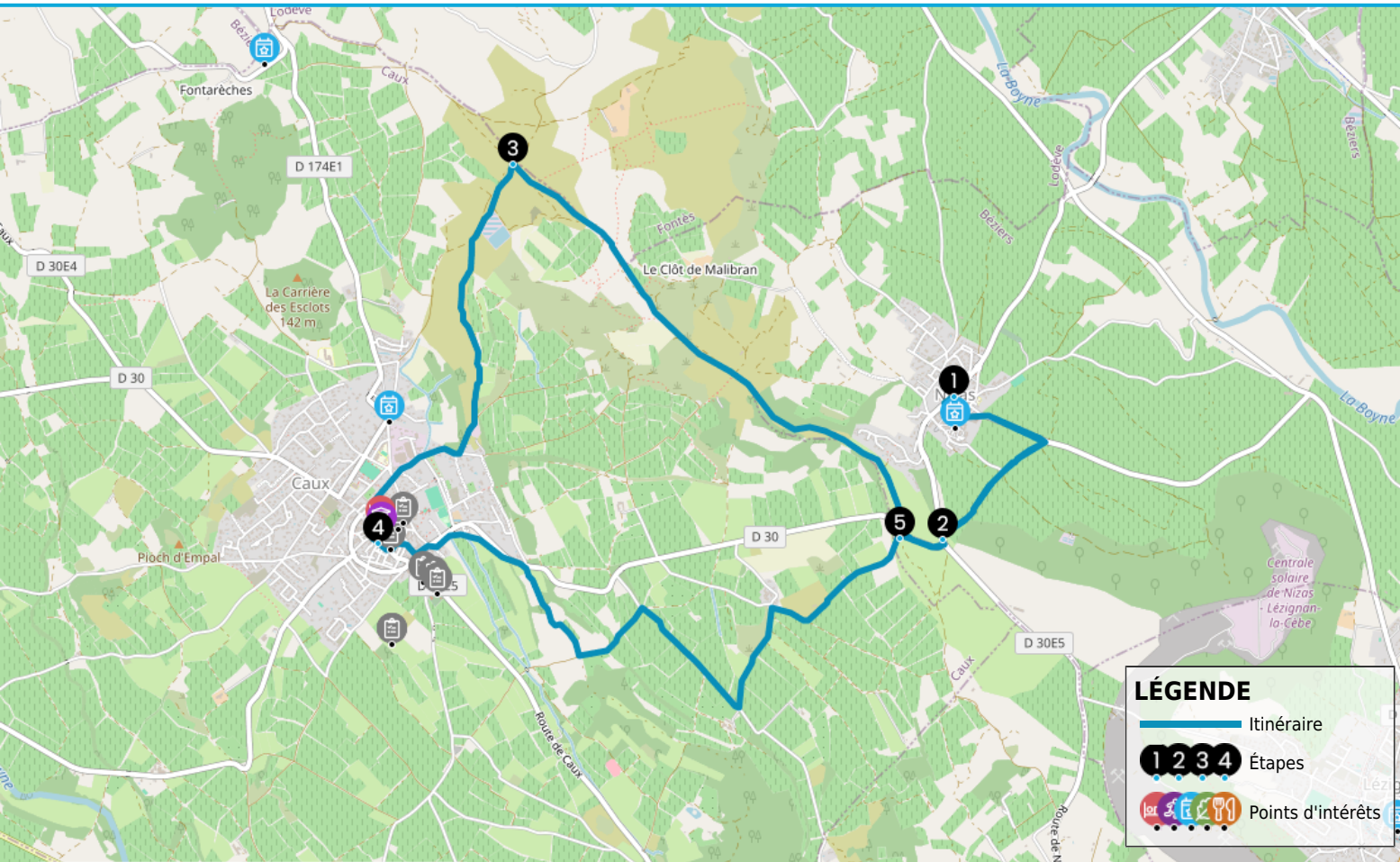


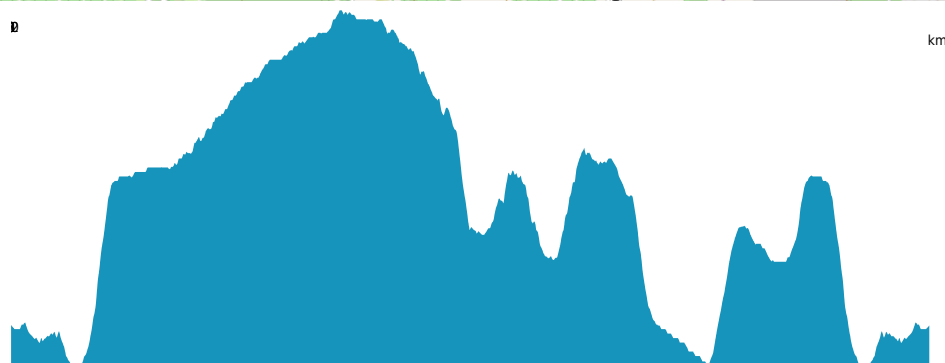
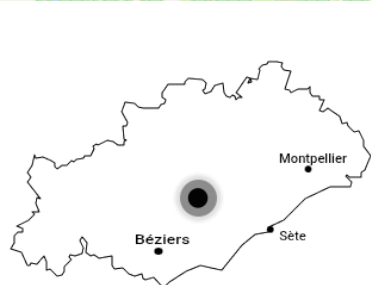
CIRCUIT GRAVEL 8 : LE FOUR À CHAUX - ESPACE VTT/GRAVEL CAP D'AGDE MÉDITERRANÉE

https://www.herault-tourisme.com/fr/fiche/itineraires-touristiques/circuit-gravel-8-le-four-a-chaux-espace-vttgravel-cap-d-agde-mediterranee-nizas_TFOITILAR034V52PWE3/



INFOS PRATIQUES

- Gravel
- NIZAS
- Boucle
- 12km
- 1h 30 min
- Très facile
- + 125m
- 125m



PROFIL DE DÉNIVELÉ





COMMENT VENIR ?



PARC BERTHOMIEU
Route des caves
34320 NIZAS



Accès :
Nizas, à 7km au Nord de Pézenas (accès par A75 sortie Pézenas ou Paulhan) . Départ des circuits VTT face au Parc Berthomieu

QUI CONTACTER ?



Office de Tourisme Cap d'Agde Méditerranée - Bureau d'Information de Pézenas
Tel : +33 4 67 98 36 40



Office de Tourisme Cap d'Agde Méditerranée
Site : www.capdagde.com



Sites VTT - Fédération Française de Cyclisme
Site : sitesvtt.ffc.fr/trace-vtt/herault-canalumidi-mediterranee/

Au départ du charmant village de Nizas, le circuit gravel n°8 "Le Four à Chaux" vous emmène sur un itinéraire vallonné au cœur du Languedoc. Entre capitelles en pierre sèche, ancien four à chaux et panoramas sur le causse, vignes et reliefs environnants, cette boucle offre une immersion authentique dans les paysages méditerranéens. Idéal pour les amateurs de nature, de patrimoine rural en pleine garrigue.

Du Nord au Sud, autour du fleuve Hérault, d'Est en Ouest entre le Canal du Midi et la mer Méditerranée, l'espace VTT/Gravel-FFC N°138 Cap d'Agde Méditerranée vous offre de nombreux parcours balisés, sécurisés, aux paysages contrastés. Entre plateaux basaltiques et vignobles du Languedoc, découvrez 24 circuits de tous niveaux : très facile (1 circuit vert), facile (15 circuits bleus), moyennement difficile (7 circuits rouges) et difficile (1 circuit noir). La majorité des circuits sont également accessibles en gravel et VTC. Des liaisons balisées permettent de rejoindre les circuits depuis Mèze, Agde, Bessan et Pézenas.

Que vous soyez débutant ou pratiquant gravel aguerri, une aventure 100 % nature vous attend !

Les bonnes raisons de choisir cet itinéraire

Un itinéraire incontournable pour allier plaisir du gravel, immersion en pleine nature et exploration d'un patrimoine rural typique du Languedoc entre vignes et capitelles.

Nos conseils

Au départ, suivez bien les balises VTT / gravel numérotées 8: Nizas est le lieu de départ de plusieurs circuits VTT, dont la plupart ne sont pas adaptés au gravel!

Le point de départ est situé rue des caves (en face du parc Berthomieu), un panneau indique le point de départ et les tracés. Les plans des circuits peuvent être retirés au KDI Nizaçois (épicerie, presse, dépôt de pain) ou auprès du Bureau d'Information Touristique de Pézenas.

Empruntez les chemins balisés et respectez le sens des itinéraires.

Le port du casque est vivement recommandé.

Contrôlez l'état de votre vélo et prévoyez accessoires de réparation.

Respectez les propriétés privées et les zones de culture, attention aux engins agricoles et forestiers.

N'allumez jamais de feu (cigarette, feu de camp) .

Gardez vos déchets, soyez respectueux de l'environnement.

Évitez la cueillette sauvage de fleurs, fruits et champignons.

Si vous partez seul, laissez vos itinéraires à votre entourage.

Les étapes du circuit



De Départ face au Parc Berthomieu à Embranchement D30E5 / D30



De Embranchement D30E5 / D30 à Séparation avec le circuit 7

- 3** De Séparation avec le circuit 7 à Caux
- 4** De Caux à retour à Nizas par le chemin pris à l'aller
- 5** retour à Nizas par le chemin pris à l'aller

SUR VOTRE CHEMIN...



SERVICES UTILES

POINT D'EAU POTABLE
à 3.5km du départ
CAUX

TOTEM REPARATION VELO
à 5km du départ
PEZENAS
+33 4 67 67 67 67

POINT D'EAU POTABLE
à 3km du départ
ADISSAN

TOILETTES PUBLIQUES
à 3.5km du départ
CAUX

TOILETTES PUBLIQUES
à 8.5km du départ
NEFFIES

Point d'eau potable
à 3km du départ
ADISSAN

Point d'eau potable
à 3.5km du départ
CAUX

Point d'eau potable
à 11km du départ
ROUJAN

Point d'eau potable
à 3km du départ
CAUX

Point d'eau potable
à 3.5km du départ
CAUX

Point d'eau potable
à 3km du départ
CAUX

Point d'eau potable
à 3.5km du départ
CAUX

Point d'eau potable
à 3km du départ
CAUX

Point d'eau potable
à 3.5km du départ
CAUX



PATRIMOINE CULTUREL

ESPACE PATRIMOINE
à 3.5km du départ
MUSÉES, CENTRES D'INTERPRÉTATION ET COLLECTIONS
CAUX
+33 4 67 98 40 09
<https://www.lesamisduclocherdecaux.com/>

EGLISE PAROISSIALE SAINT MARTIN
à 13km du départ
SITES RELIGIEUX
ALIGNAN-DU-VENT
+33 4 67 24 91 12
<http://alignanenavant.free.fr/>



PATRIMOINE NATUREL

CERESSOU
à 4km du départ
VALLÉES
FONTES
+33 4 67 96 23 86



CAMPINGS

CAMPING LES CLAIRETTES
à 4km du départ
CAMPING
FONTES
+33 4 67 25 01 31
<http://www.campinglesclairettes.fr>
Labels : Accueil Vélo

CAMPING L'EVASION
à 4.5km du départ
CAMPING
FONTES
+33 4 67 25 32 00
<http://campingevasion.com>
Labels : Accueil Vélo



MEUBLÉS & CHAMBRES D'HÔTES

JOSHROOM
à 3.5km du départ
CHAMBRES D'HÔTES
CAUX
+33 6 22 67 10 83
<https://www.facebook.com/lajoshroom>

CHATEAU DU PARC - CHEZ LE JARDINIER
à 4.5km du départ
MEUBLÉS
PEZENAS
+33 7 56 41 49 06
<https://www.giteshautdegamme-spa-chateau-herault.com/fr-fr/>
Labels : Accueil Vélo

CHATEAU DU PARC - CHEZ NERTHE
à 4.5km du départ
MEUBLÉS
PEZENAS
+33 7 56 41 49 06
<https://www.giteshautdegamme-spa-chateau-herault.com/fr-fr/>
Labels : Accueil Vélo

CHATEAU DU PARC - L'ORANGERIE
à 4.5km du départ
MEUBLÉS
PEZENAS
+33 7 56 41 49 06
<https://www.giteshautdegamme-spa-chateau-herault.com/fr-fr/>
Labels : Accueil Vélo

CHATEAU DU PARC - LA CHAPELLE
à 4.5km du départ
MEUBLÉS
PEZENAS
+33 7 56 41 49 06
<https://www.giteshautdegamme-spa-chateau-herault.com/fr-fr/>
Labels : Accueil Vélo

CHATEAU DU PARC - LA CHEMINEE
à 4.5km du départ
MEUBLÉS
PEZENAS
+33 7 56 41 49 06
<https://www.giteshautdegamme-spa-chateau-herault.com/fr-fr/>
Labels : Accueil Vélo

CHATEAU DU PARC - LA ROSERAIE
à 4.5km du départ
MEUBLÉS
PEZENAS
+33 7 56 41 49 06
<https://www.giteshautdegamme-spa-chateau-herault.com/fr-fr/>
Labels : Accueil Vélo

CHATEAU DU PARC - LE 1789
à 4.5km du départ
MEUBLÉS
PEZENAS
+33 7 56 41 49 06
<https://www.giteshautdegamme-spa-chateau-herault.com/fr-fr/>
Labels : Accueil Vélo

CHATEAU DU PARC - CHEZ JEAN-FRANCOIS
à 4.5km du départ
MEUBLÉS
PEZENAS
+33 7 56 41 49 06
<https://www.giteshautdegamme-spa-chateau-herault.com/fr-fr/>
Labels : Accueil Vélo

CHATEAU DU PARC - LE PIGEONNIER
à 4.5km du départ
MEUBLÉS
PEZENAS
+33 7 56 41 49 06
<https://www.giteshautdegamme-spa-chateau-herault.com/fr-fr/>
Labels : Accueil Vélo

CHATEAU DU PARC - LES GENOISES
à 4.5km du départ
MEUBLÉS
PEZENAS
+33 7 56 41 49 06
<https://www.giteshautdegamme-spa-chateau-herault.com/fr-fr/>
Labels : Accueil Vélo

CHATEAU DU PARC - LE CADRAN SOLAIRE
à 4.5km du départ
MEUBLÉS
PEZENAS
+33 7 56 41 49 06
<https://www.giteshautdegamme-spa-chateau-herault.com/fr-fr/>
Labels : Accueil Vélo

L'USCLASIENNE
à 5km du départ
CHAMBRES D'HÔTES
USCLAS-D'HERAULT
+33 6 47 75 44 69
<https://www.lusclasienne.com>
Labels : Accueil Vélo



ANIMATIONS & MANIFESTATIONS

À LA DÉCOUVERTE DES TERRES DU CHÂTEAU DU PARC DE PEZENAS
à 4km du départ
PEZENAS
+33 4 67 98 36 40

VISITE GUIDÉE DE CAZOULS-D'HERAULT
à 4.5km du départ
CAZOULS-D'HERAULT
04 67 98 36 40

UN LONG DIMANCHE CHEZ ALLEGRIA
à 4.5km du départ
CAUX
+33 6 25 93 08 08
<https://tribuallegria.com>

A LA DÉCOUVERTE DE LA GRANGE DES PRÉS
à 17km du départ
PEZENAS
+33 4 67 98 36 40

ATELIER DE DEGUSTATION D'EXCEPTION : METS ET VINS DE FÊTE
à 3.5km du départ
FONTES
+33 6 22 33 17 87
<https://www.guide-bao.fr/product-page/rdv-gourmand-d-exception-vendredi-28-novembre-domaine-l-anqueven-%C3%A0-fontes-%C3%A8s>

DOMAINE DE L'UNIQUE " VIN & SWING "
à 3.5km du départ
CAUX
+33 6 03 74 15 07
<https://www.domainedelunique.com/>