




PARCOURS URBAIN SUR LE CHEMIN DES PELERINS A SETE


https://www.herault-tourisme.com/fr/fiche/itineraires-touristiques/parcours-urbain-sur-le-chemin-des-pelerins-a-sete-sete_TFOITILAR034V52MRWF/

INFOS PRATIQUES

 Pédestre


 SETE

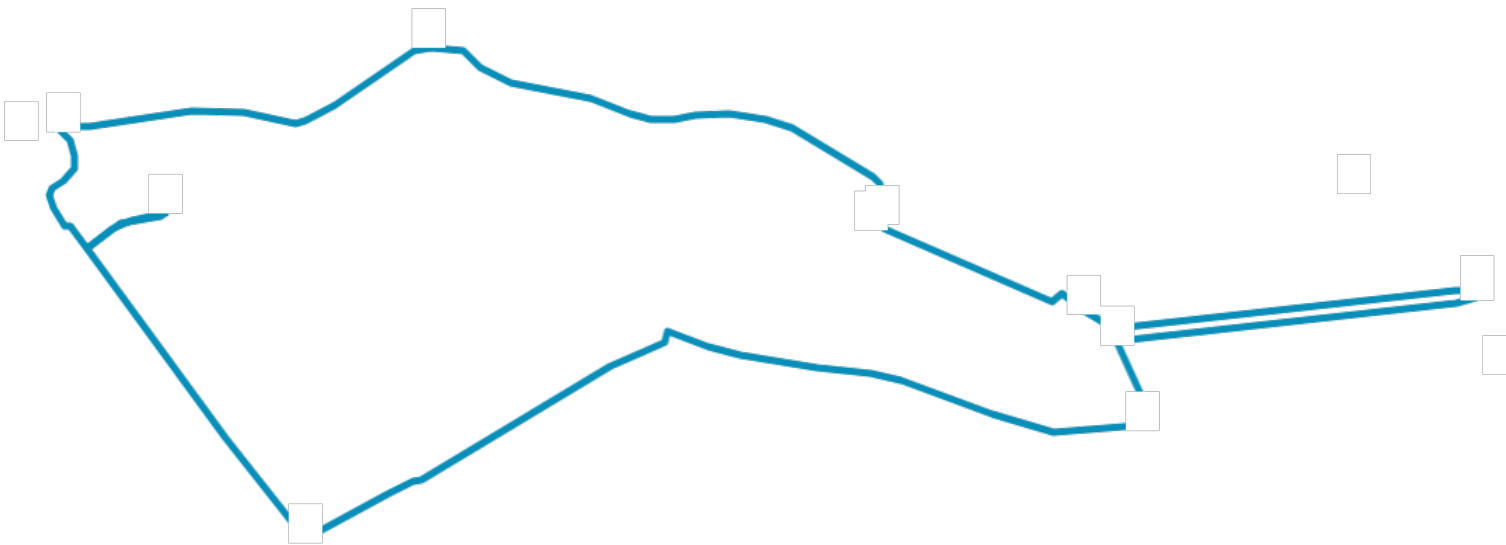
 Boucle

 2.2km




 45 min

★★★★★ Difficile

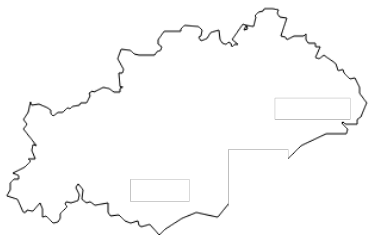
 + 160m



LÉGENDE

-  Itinéraire
-  Étapes
-  Points d'intérêts

PROFIL DE DÉNIVELÉ




SURICATE
TOUS SENTINELLE DES SPORTS DE NATURE
RÉPUBLIQUE FRANÇAISE

SIGNALER UN PROBLÈME
sentinelles.sportsdenature.fr





COMMENT VENIR ?



MAIRIE DE SETE
20 Rue Paul Valéry
34200 SETE

QUI CONTACTER ?



PARCOURS URBAIN SUR LE CHEMIN DES PELERINS A SETE

Tel : +33 4 86 84 04 04

Email : contact@archipel-thau.com

Site :

www.tourisme-sete.com/itineraires-balades.html

Circuit des escaliers de Saint-Clair. Le "Tout là-haut" vous attend en vous offrant de son sommet un magnifique panorama surplombant les canaux (Sète mérite bien le surnom d'île singulière ou petite Venise Languedocienne), le port, la croix de Saint-Clair et la petite Chapelle Notre-Dame-de-la-Salette.

Les bonnes raisons de choisir cet itinéraire

Magnifique panorama surplombant les canaux, le port, la lagune de Thau et la Mer.

La croix de Saint-Clair .

Visite de la petite Chapelle Notre-Dame-de-la-Salette.

Nos conseils

Chaussures de loisirs (pas de tongs ou espadrilles). En été, évitez la pleine chaleur surtout avec les enfants et marchez de préférence le matin ou en fin de journée. Prévoir des bouteilles d'eau.

Parcours déconseillé aux personnes rencontrant des difficultés pour marcher.

Au lever ou au coucher du soleil, le panorama est encore plus splendide.

Commodités : fontaine d'eau gratuite sur parking du sommet, WC publics, café, restauration à la belle saison (à 20m en contrebas sur le chemin de Saint-Clair)

Les étapes du circuit



De Mairie de Sète à Lycée Paul Valéry

Départ devant la mairie. Face à vous, empruntez la rue Paul Valéry. L'immeuble dans lequel se trouve l'actuelle mairie aurait été construit en 1719. Il fut acquis par la ville le 30 mai 1724 et devint dès lors le siège de l'administration municipale. Une partie des bâtiments attenants ont servi de caserne de 1737 à 1795 (rue Gambetta). Le rez-de-chaussée abritait des halles, puis le bureau de la Caisse d'Épargne et le commissariat de police avant d'être exclusivement réservé aux services municipaux. Le linteau de la porte N°22 de la rue Paul Valéry est le seul souvenir d'une boulangerie construite en 1720 ou aurait notamment travaillé l'anarchiste Caserio qui assassina le Président Sadi Carnot en 1894. Paul Valéry : Nom de plume d'Ambroise Paul Toussaint, écrivain, poète, et philosophe français. Paul Valéry est né le 30 octobre 1871 à Sète et mort le 20 juillet 1945 à Paris. Elu membre de l'Académie Française en 1925, il est enterré au Cimetière Marin (dit le Cimetière des Riches). Au sommet de la rue Paul Valéry se trouve le lycée Paul Valéry. En 1836 la ville achète un terrain et crée un établissement pour garçons avec pensionnat devenu collège communal en 1844, augmenté d'une école primaire en 1863, « le petit collège » qui vécut précisément un siècle. Réservé aux garçons jusqu'à 1922, date à laquelle les filles y seront admises en classe de terminale, il devient le Lycée en 1962. Sa porte monumentale encadrée de colonnes surplombe les marches d'un escalier « usé par 4 générations de Sétois », les plus célèbres étant Paul Valéry, Jean Vilar, Mario Roustan, Pierre-Jean Vaillard, Georges Brassens.



De Lycée Paul Valéry à Rue de Belfort

Monter pour arriver au lycée Paul Valéry. Sur la droite en face du lycée Paul Valéry, il y a une petite impasse : l'impasse Canilhac, appelée aussi « le Trou de Poupou ». Prenez la rue Louis Ramond (ne tenez pas compte du panneau chemin sans issue, il est uniquement pour les voitures et non pour les piétons). Rue Louis Ramond Professeur de Lettres, militant SFIO, syndicaliste CGT puis CGT-FO, Maire adjoint et Conseiller Général de Sète. Né le 23 août 1905 à Sète et mort le 9 mars 1993 à Sète.

3**De Rue de Belfort à Chemin du Biscan Pas**

Nom de rue honorant comme les rues de Metz et de Strasbourg la guerre de 1870, mais pour sa part une ville demeurée alors Française. Celle-ci longeant le lycée Paul Valéry semble vouloir pénétrer dans « la villa Erialc », ancienne villade la famille Chauvain. Les jardins y abritent l'Ecole Municipale des Beaux-Arts fondée en 1970 après l'acquisition du terrain par la ville en 1967.

4**De Chemin du Biscan Pas à Chemin des Pèlerins**

Terme occitan qui veut dire « ne râle pas ». Et là vous attend de pied ferme l'escalier aux 225 marches (facile à monter et large)

5**De Chemin des Pèlerins à Sommet du mont Saint-Clair.**

Vous débouchez sur le chemin des Pèlerins pour une arrivée au sommet du mont Saint-Clair. Itinéraire utilisé par les sétois à l'occasion des pèlerinages sur Saint-Clair. Le Père Gaffino (1823-1899) a instauré une coutume toujours en vigueur : le 19 de chaque mois, et plus particulièrement le 19 septembre, les sétois font l'ascension du mont Saint-Clair en pèlerinage jusqu'à la chapelle Notre-Dame de-la-Salette où deux 2 messes sont célébrées à 7h et 10h.

6**De Sommet du mont Saint-Clair. à Chemin de Saint-Clair.**

Profitez de la vue (accédez au toit terrasse du bâtiment pour une vision à 360°) et allez admirer les fresques de la Chapelle Notre-Dame-de-la-Salette. Sur ce site panoramique se trouvent la Chapelle Notre-Dame-de-la-Salette et la Croix de Saint-Clair (1932). En 1840, 14 stations de croix sont marquées dans la pierre sur le chemin reliant la ville à Saint-Clair. La Chapelle fut construite pour l'essentiel en 1861 en prolongement d'un ermitage érigé dans les restes d'un fortin militaire achevé en 1710 (côté sud-ouest), abritant depuis la fin du XIXe siècle nombre d'ex-voto, ce qui explique son allure extérieure sévère. Ladite chapelle fut dédiée à la Vierge après son apparition le 19 septembre 1866 à la Salette, dans l'Isère. La statue de la Vierge fut érigée en 1866 pour commémorer le bicentenaire de la ville. Ce qui pouvait tenir lieu de clocher devait servir en outre de repère géodésique à partir de 1831. Cette chapelle est un lieu de pèlerinage traditionnel le 19 septembre. Les fresques intérieures ont été réalisées par le peintre Jacques Bringuier de 1951 à 1953. La croix lumineuse de Saint-Clair (1932) perpétue le feu que les Sétois allumaient le 12 juillet pour célébrer le Saint qui a donné son nom au mont. Vous pouvez, en faisant une offrande de la valeur que vous souhaitez, faire que la croix lumineuse s'éclaire la nuit pour rendre hommage à un être cher ou pour une date symbolique pour vous et votre famille !

7**De Chemin de Saint-Clair. à Chemin du Mas Rousson**

A gauche en redescendant, à 300/400 mètres du sommet, se trouve indiquée la station 9 (le chiffre 9 et une croix), et à l'angle de ce mur figure le panneau indiquant le Mas de Rousson (avec silhouette descendant les escaliers).

8**De Chemin du Mas Rousson à Rue Villefranche**

Prenez le chemin du Mas Rousson où 389 marches vous attendent, et en continuant toujours tout droit, vous arriverez à la rue Villefranche. Chemin du Mas Rousson : La famille Rousson apparaît dans plusieurs administrations municipales. Ce lieu-dit fut surtout dans les années 1860 le Mas de Rousson, receveur de l'octroi comprenant maison, écurie, et vignes.

9**Rue Villefranche**

Vous arrivez à la rue Villefranche. Tournez à gauche dans cette même rue pour rejoindre la rue Paul Valéry. Rue Villefranche L'ensemble du Quartier-haut (dit « le petit Naples ») est ceinturé par la rue Villefranche, du Lycée Paul Valéry à la rue Garenne prolongée. Cette rue abrite plusieurs établissements scolaires : les écoles Paul Bert et Louis Pasteur. L'école des Dominicaines y fonctionna également. Les plans du milieu du XIXe siècle permettent de cerner un espace vide dans l'axe du chemin du Mas Rousson, en haut de la rue Louis Blanc, sorte de cour désormais isolée de la rue. Il est appelé familièrement par les Sétois « la Cachiou », c'est-à-dire le repaire des Cachous ou, Italiens Misérables. Revenez à votre point de départ, la mairie.

SUR VOTRE CHEMIN...



OFFICES DE TOURISME

BUREAU D'ACCUEIL DE SÈTE - OFFICE DE TOURISME ARCHIPEL DE THAU
à moins de 500m du départ
SETE
+33 4 86 84 04 04
<http://www.tourisme-sete.com>
Labels : Accueil Vélo



SERVICES UTILES

POINT D'EAU POTABLE
à 1km du départ
SETE

TOILETTES PUBLIQUES
à 1km du départ
SETE

TOILETTES PUBLIQUES
à 1km du départ
SETE

TOILETTES PUBLIQUES
à 1km du départ
SETE

TOILETTES PUBLIQUES
à 1km du départ
SETE

TOILETTES PUBLIQUES
à 1km du départ
SETE

TOILETTES PUBLIQUES
à 1km du départ
SETE

TOILETTES PUBLIQUES
à 1km du départ
SETE

TOILETTES PUBLIQUES
à 1km du départ
SETE

TOILETTES PUBLIQUES
à 1km du départ
SETE

TOILETTES PUBLIQUES
à 1km du départ
SETE

TOILETTES PUBLIQUES
à 1km du départ
SETE

TOILETTES PUBLIQUES
à 1km du départ
SETE

TOILETTES PUBLIQUES
à 1km du départ
SETE

TOILETTES PUBLIQUES
à 1km du départ
SETE

TOILETTES PUBLIQUES
à 1km du départ
SETE

TOILETTES PUBLIQUES
à 1km du départ
SETE

TOILETTES PUBLIQUES
à 1km du départ
SETE

TOILETTES PUBLIQUES
à 1km du départ
SETE

TOILETTES PUBLIQUES
à 1km du départ
SETE

TOILETTES PUBLIQUES
à 1km du départ
SETE

TOILETTES PUBLIQUES
à 1km du départ
SETE

TOILETTES PUBLIQUES
à 1km du départ
SETE

TOILETTES PUBLIQUES
à 1km du départ
SETE

TOILETTES PUBLIQUES
à 1km du départ
SETE

TOILETTES PUBLIQUES
à 1km du départ
SETE

TOILETTES PUBLIQUES
à 1km du départ
SETE

TOILETTES PUBLIQUES
à 1km du départ
SETE

TOILETTES PUBLIQUES
à 1km du départ
SETE

TOILETTES PUBLIQUES
à 1km du départ
SETE

TOILETTES PUBLIQUES
à 1km du départ
SETE

TOILETTES PUBLIQUES
à 1km du départ
SETE

TOILETTES PUBLIQUES
à 1km du départ
SETE



ACTIVITÉS & LOISIRS

SÈTE CROISIÈRES
à moins de 500m du départ
BATEAU PROMENADE EN MER
SETE
+33 4 67 46 00 46
<http://www.sete-croisieres.com>

AMAÏ, LE BATEAU DU CANAL
à moins de 500m du départ
BATEAU PROMENADE EN MER
SETE
+33 6 85 90 62 01
<https://lebateauducanal.ellohaweb.com/>

ESCALE SETOISE
à moins de 500m du départ
BATEAU PROMENADE EN MER
SETE
<https://www.escalesetoise.com>

PORT SAINT-CLAIR
à 0.7km du départ
PORT DE PLAISANCE
SETE
+33 4 67 74 98 97
<https://www.sete.port.fr>

VEDI VENETIA
à 0.8km du départ
BATEAU PROMENADE FLUVIAL
SETE
+33 6 16 71 39 01
<http://www.vedivenetia.com>

DU VENT DANS LES HAUBANS
à 0.8km du départ
BATEAU PROMENADE EN MER
SETE
+33 7 66 20 65 16
<https://duventdansleshaubans.com>

NAVETTE BATEAU ECOTHAU
à 1km du départ
BATEAU BUS
BALARUC-LES-BAINS
+33 7 71 71 03 52
<https://lecothau.com/activite/navettes-s-ete-balaruc/>


PATRIMOINE CULTUREL

CHALUTIER LOUIS NOCCA
à moins de 500m du départ
MUSÉES, CENTRES D'INTERPRÉTATION ET COLLECTIONS
SETE
+33 6 10 69 21 36
<https://www.facebook.com/chalutierlouisnocca>

HALLS DE SÈTE
à moins de 500m du départ
HALLE
SETE
<https://halls-sete.fr/>

CHAPELLE DU QUARTIER HAUT
à moins de 500m du départ
SITES RELIGIEUX
SETE
+33 4 99 02 87 62
<https://www.facebook.com/Les-Amis-de-la-Chapelle-du-Quartier-Haut-261053800681030/>

CENTRE RÉGIONAL D'ART CONTEMPORAIN (CRAC)
à 0.5km du départ
MUSÉES, CENTRES D'INTERPRÉTATION ET COLLECTIONS
SETE
+33 4 67 74 94 37
<http://crac.laregion.fr>

JARDIN DE L'ÉCOLE DES BEAUX-ARTS
à 0.5km du départ
JARDINS, PARCS ET ARBORETUMS
SETE
+33 4 99 04 76 10
<https://beauxarts.sete.fr/>

CRIÉE DE SÈTE
à 0.6km du départ
VISITES D'ENTREPRISES
SETE
+33 4 67 18 66 30

TUNOSCOPE
à 0.6km du départ
MUSÉES, CENTRES D'INTERPRÉTATION ET COLLECTIONS
SETE
<https://www.tunoscope.fr/>

MUSÉE INTERNATIONAL DES ARTS MODESTES (MIAM)
à 0.7km du départ
MUSÉES, CENTRES D'INTERPRÉTATION ET COLLECTIONS
SETE
+33 4 99 04 76 44
<http://www.miam.org>

CIMETIÈRE MARIN
à 1km du départ
LIEUX DE MÉMOIRE
SETE

L'ÉTANG DE THAU
à 1km du départ
ETANGS
SETE


LE SEMAPHORE DE FORT RICHELIEU
à 0.8km du départ
CHÂTEAUX ET SITES DE DÉFENSE
SETE

CHAPELLE NOTRE-DAME DE LA SALETTE
à 1km du départ
SITES RELIGIEUX
SETE
+33 4 99 04 76 00

LA CORNICHE
à 1.5km du départ
PANORAMAS
SETE

MUSÉE PAUL VALÉRY
à 0.9km du départ
MUSÉES, CENTRES D'INTERPRÉTATION ET COLLECTIONS
SETE
+33 4 99 04 76 16
<http://www.museepaulvalery-sete.fr>

MUSÉE À CIEL OUVERT (MACO)
à 1km du départ
MUSÉES, CENTRES D'INTERPRÉTATION ET COLLECTIONS
SETE
+33 4 86 84 04 04
<https://k-live.fr/>


ANIMATIONS & MANIFESTATIONS

PHARE SAINT-LOUIS
à 0.9km du départ
PHARE
SETE
+33 4 86 84 04 04
<https://www.tourisme-sete.com/visite-du-phare-saint-louis-sete-1.html>

THÉÂTRE MOLIÈRE
à 1km du départ
THÉÂTRE
SETE
+33 4 67 74 02 02
<http://www.theatredesete.com/>

LE STREET ART À SÈTE : VISITE GUIDÉE À PIED DU MACO
à moins de 500m du départ
SETE
+33 (0)4 86 84 04 04

LE MÔLE SAINT-LOUIS
à 0.9km du départ
CHÂTEAUX ET SITES DE DÉFENSE
SETE

THÉÂTRE DE LA MER | JEAN-VILAR
à 1km du départ
CHÂTEAUX ET SITES DE DÉFENSE
SETE

CHASSE AU TRÉSOR : SUR LES TRACES DE BARBEROUSSETTE
à moins de 500m du départ
SETE
0486840404
<https://www.archipel-thau.com/>

MUSÉE DE LA MER
à 1km du départ
MUSÉES, CENTRES D'INTERPRÉTATION ET COLLECTIONS
SETE
+33 4 99 04 71 55
<https://www.sete.fr/culture-et-patrimoine/musees-et-lieux-dexpositions/musee-de-la-mer/>
Labels : Accueil Vélo



PATRIMOINE NATUREL

VISITES COMMENTÉES DU PHARE SAINT-LOUIS
à 0.9km du départ
SETE
+33 (0)4 86 84 04 04