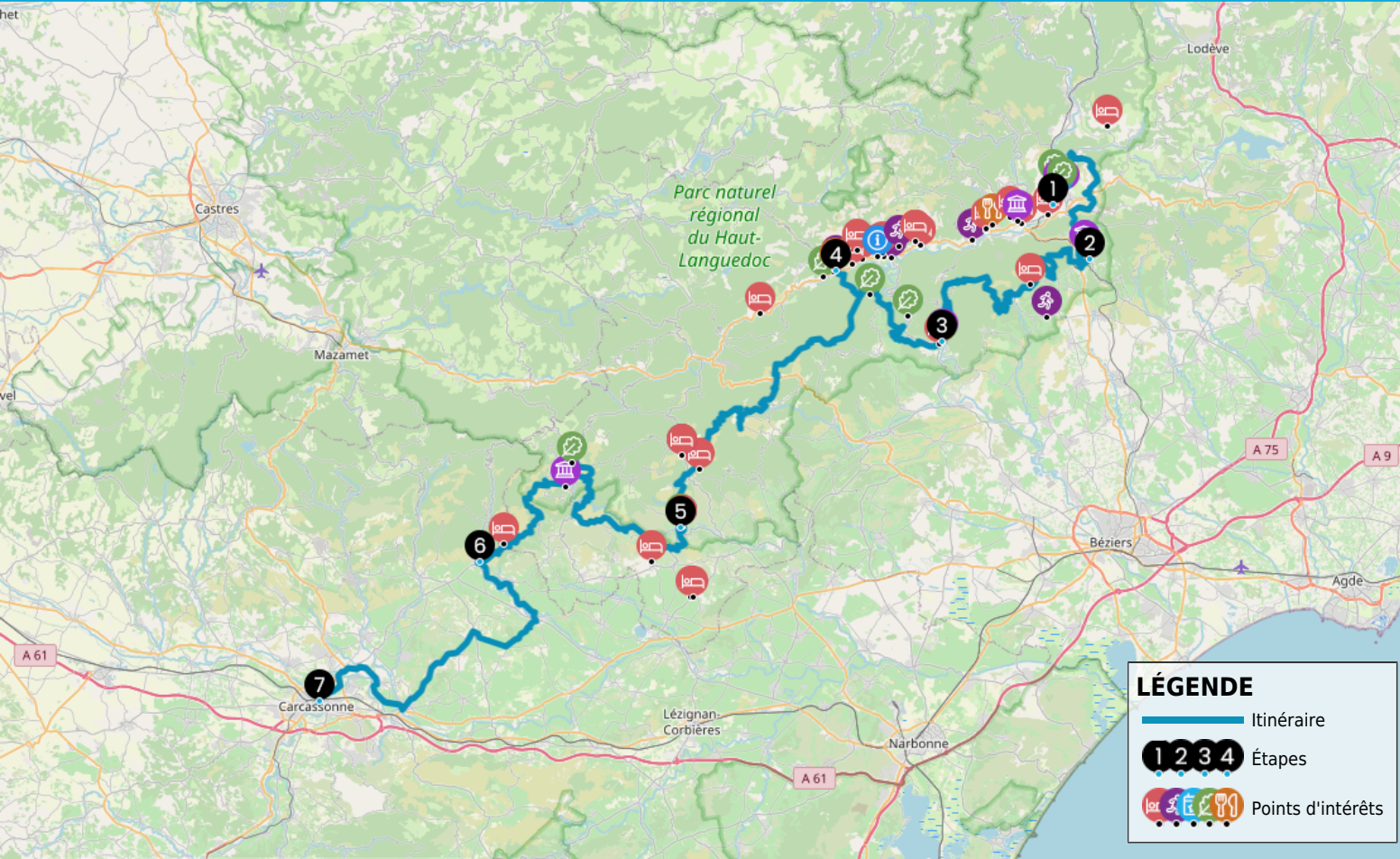


# PASSA MERIDIA À VTT - BRANCHE SUD DE BÉDARIEUX À CARCASSONNE

[https://www.herault-tourisme.com/fr/fiche/itineraires-touristiques/passa-meridia-a-vtt-branche-sud-de-bedarieux-a-carcassonne-bedarieux\\_TFOITILAR034V52FW0M/](https://www.herault-tourisme.com/fr/fiche/itineraires-touristiques/passa-meridia-a-vtt-branche-sud-de-bedarieux-a-carcassonne-bedarieux_TFOITILAR034V52FW0M/)

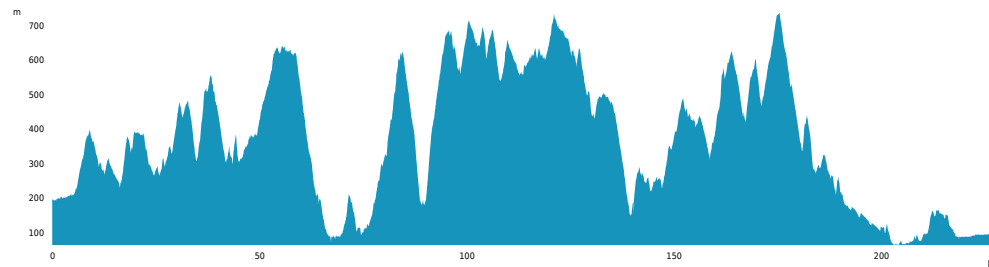


## INFOS PRATIQUES

- VTT
- BEDARIEUX
- 230km
- En itinérance
- Difficile
- Moyen
- + 5400m
- 5500m

Balisage :

Labels :



PROFIL DE DÉNIVELÉ

**SURICATE**  
TOUS SENTINELLE DES SPORTS DE NATURE  
RÉPUBLIQUE FRANÇAISE

**SIGNALER UN PROBLÈME**  
sentinelles.sportsdenature.fr



De la gare de Bédarieux au Minervois et jusqu'à la cité de Carcassonne, la branche SUD de la Grande Traversée de l'Hérault à VTT par la Passa Meridia est un itinéraire sportif, restant accessible à tout pratiquant du VTT à Assistance Electrique.

En une petite semaine en prenant le temps de la découverte de Roquebrun, Olargues, Minerve et Carcassonne, c'est une immersion surprenante entre montagne, vignobles et garrigues.

Au programme:

- vallées et gorges de l'Orb et du Jaur
- des panoramas exceptionnels depuis les cols et sommets
- vignobles de Faugères, de Saint-Chinian et du Minervois
- 2 plus beaux villages de France, 2 Grands Sites, et la cité de Carcassonne
- le canal du Midi sur la liaison finale vers Carcassonne.

## COMMENT VENIR ?



GARE SNCF DE BÉDARIEUX  
Place Pierre Sépard  
34600 BEDARIEUX



**Accès :**  
Accès en train à privilégier : ligne TER  
Béziers / Clermont-Ferrand. Retour  
possible en train depuis Carcassonne via  
Béziers.

## QUI CONTACTER ?



**Hérault Tourisme**  
Tel : +33 4 67 67 71 71

## Les bonnes raisons de choisir cet itinéraire

Une itinérance 100% sans voiture entre les gares de Bédarieux et Carcassonne

Une expérience idéale en VTTAE

Une petite semaine pour un grand voyage entre montagne, vignobles et canal du Midi

### Nos conseils

Suggestion d'étapes 'coup de coeur', en 5 étapes:

- Bédarieux - relais départemental de Cabrerolles: 25 km / + 430 m de dénivelé
- Cabrerolles - Olargues : 47 km / + 1200m de dénivelé
- Olargues - Velieux : 44 km / + 1350 m de dénivelé
- Velieux - Ferrals les Montagnes : 33km / + 800m de dénivelé
- Ferrals les Montagnes - Carcassonne : 63km / + 900m de dénivelé

La dernière étape intégrant la liaison vers Carcassonne peut paraître longue, mais elle est 'roulante' et permet un retour en train au point de départ (partie non balisée, suivez la trace GPS ou reportez vous au descriptif de l'itinéraire nord de l'Escapade Nature Sans Voiture entre Hérault et Aude).

L'itinéraire est praticable la majeure partie de l'année:

- évitez toutefois la période estivale: vous risquerez d'avoir du mal à vous loger, et certains massifs forestiers peuvent être déconseillés pour cause de risques incendie
- privilégiez le printemps et l'automne. Les couleurs et les lumières sont magiques, et les températures plus adaptées!

## Les étapes du circuit

**1****De Bédarieux à Vignobles de Faugères et Avant Monts**

Depuis la gare, la traversée de Bédarieux permet de de flâner dans la ville en profitant des rives droite puis gauche de l'Orb jusqu'au Mas Blanc : bel échauffement tranquille avant de monter en direction du Pic de Tantajo et de basculer au sud vers le territoire des Avants-Monts. Etendu sur la plaine viticole et les premiers contreforts du Massif Central, il offre une mosaïque de patrimoines. L'ancrage des pratiques agricoles s'illustre au gré des paysage : capitelles et murets de pierre sèche, mazets et maisons vigneronnes. L'ancêtre de l'énergie éolienne, vous accueille à Faugères, avec Les Moulins des Trois Tours datant du XVIème siècle. Une fin d'étape dans un vignoble d'exception et des produits du terroir uniques, vous permettront une halte gustative et conviviale.

**2****De Vignobles de Faugères et Avant Monts à Roquebrun et gorges de l'Orb**

De Faugères à Aigues-Vives, de vignobles magnifiques en hameaux de caractère, vous cheminerez sur 1000 ans d'histoire. Des reliefs et des paysages languedociens vous attendent pour une découverte de la plaine biterroise. De hameau en hameau, l'étape se fait sportive et propose des paysages et vues remarquables sur le Caroux et l'Espinouse. Coup de cœur : la descente vers Roquebrun, le « Petit Nice » de l'Hérault. Un climat exceptionnel, une flore méditerranéenne unique, et la douceur des berges de l'Orb...

**3****De Roquebrun et gorges de l'Orb à Olargues , porte du Caroux**

Du rayonnant village de Roquebrun, vous longerez les méandres de l'Orb avant d'affronter une montée technique et physique. Le détour par le sommet du Pic de Naudech (755m) s'impose : un panorama exceptionnel et un haut lieu du VTT enduro ! Après des vues à couper le souffle sur le Caroux et les monts et vallées de l'ouest héraultais, vous achèverez l'étape à Olargues, classé parmi "Les Plus Beaux Villages de France". On adore flâner dans les ruelles de ce village médiéval perché sur un éperon rocheux au bord de la rivière du Jaur, et traversé par la voie verte du Haut Languedoc, la Passa País.

**4****De Olargues , porte du Caroux à Grand Site Cité de Minerve, Gorges de la Cesse et du Brian**

D'un « Plus Beau Village de France » à l'autre, un défi sportif et un total changement d'ambiance entre la fraîcheur de la vallée du Jaur et les paysages de calcaires et vignobles du Minervoisis. Pour commencer, il faut remonter au col de la Bacoulette : si vous avez râté le détour au Pic de Naudech, vous avez une seconde chance de profiter du spectacle ! Le parcours évolue ensuite sur de longues pistes menant de cols en cols, parfois en terrain dégagé offert au vent. Toujours au cœur de la forêt domaniale des Avants-Monts, les feuillus et résineux vont laisser place aux pâturages où paissent chevaux, vaches et autres ruminants. Après la traversée d'une partie des dix hameaux de la commune de Pardailhan, célèbre encore aujourd'hui pour le navet noir du même nom, l'itinéraire va laisser place à un paysage aérien implanté sur un plateau calcaire. En point de mire, Minerve, véritable bijou du patrimoine historique et naturel héraultais. Le Grand Site de la Cité de Minerve, Gorges de la Cesse et du Brian vous permet d'admirer des paysages où alternent la garrigue, les vignes, la pierre sèche, et de nombreux vestiges ancestraux formant un ensemble d'une valeur patrimoniale exceptionnelle.

**5****De Grand Site Cité de Minerve, Gorges de la Cesse et du Brian à Caunes-Minervoisis**

De la Cité de Minerve à la source de la Cesse à Ferrals-les-Montagnes, cette étape est un témoignage du passé dans un espace naturel préservé. Des panoramas sur la vallée languedocienne, la Montagne Noire et les Pyrénées vous accompagneront une grande partie du parcours. Aux confins sud-ouest de l'Hérault, la Passa Meridia touche à son terme, mais n'autorise aucun relâchement ni pour les jambes ni pour la vue. De Cassagnoles aux monts de Félines-Minervoisis, à travers vignes et forêts aux essences diverses, en traversant des sites historiques et patrimoniaux remarquables. Le marbre rouge incarnat est le roi de la dernière étape : de Versailles au Louvre, il a donné une renommée internationale à ce territoire. L'arrivée à la chapelle de Notre-Dame-du-Cros annonce la fin du périple héraultais, avant la découverte des ruelles médiévales et de l'architecture Renaissance du remarquable village de Caunes-Minervoisis, dans l'Aude.

6

### **De Caunes-Minervois à Carcassonne**

La Passa Meridia SUD est achevée, mais il serait dommage de ne pas poursuivre dans l'Aude jusqu'à la cité de Carcassonne ! Pour profiter des berges du Canal du Midi, du joli village de Trèbes et de l'incontournable cité médiévale... et rejoindre la gare de Carcassonne pour un séjour '100% sans voiture' ! De Caunes-Minervois à Carcassonne, l'itinéraire n'est pas balisé et emprunte de jolies routes buissonnières et les berges du Canal du Midi : vous êtes sur le tracé de l'Escapade Nature Sans Voiture entre les Grands Sites « Béziers - Canal du Midi », « Cité de Minerve, Gorges de la Cesse et du Brian » et « Cité de Carcassonne ». Une autre belle itinérance à programmer...

7

### **Carcassonne**

Une journée de fin de séjour s'impose pour profiter pleinement de la Cité et de la Bastide. Il ne vous reste plus qu'à revenir en train à Bédarieux, en profitant du paysage !



## SUR VOTRE CHEMIN...



### OFFICES DE TOURISME

**OFFICE DE TOURISME GRAND ORB - BIT BEDARIEUX**  
à 1km du départ  
BEDARIEUX  
+33 4 67 95 08 79  
<https://www.tourisme.grandorb.fr/>

**OFFICE DE TOURISME LES AVANT-MONTS - BIT FAUGERES**  
à 22km du départ  
FAUGERES  
+33 6 45 73 49 82  
<https://tourisme-avant-monts.fr/>

**OFFICE DE TOURISME DU MINERVOIS AU CAROUX EN HAUT LANGUEDOC - GORGES D'HERIC**  
à 83km du départ  
MONS-LA-TRIVALLE  
+33 4 67 97 06 65  
<https://www.minervois-caroux.com>  
Labels : Accueil Vélo

**OFFICE DE TOURISME DU MINERVOIS AU CAROUX EN HAUT LANGUEDOC - MINERVE**  
à 139km du départ  
MINERVE  
+33 4 68 91 81 43  
<https://www.minervois-caroux.com>



### SERVICES UTILES

**L ENFANT TERRIBLE**  
à 67km du départ  
ROQUEBRUN  
+33 9 70 97 66 46  
L'ENFANT TERRIBLE



### ACTIVITÉS & LOISIRS

**BARTAS BIKE**  
à 38.5km du départ  
**VTT**  
CABREROLLES  
+33 6 31 67 82 58

**CYCLABLE HAUT LANGUEDOC**  
à 57.5km du départ  
**VTT**  
LE POUJOL-SUR-ORB  
+33 4 67 95 02 71  
<https://haut-languedoc.cyclable.com/>  
Labels : Accueil Vélo

**CANOE TARASSAC**  
à 82.5km du départ  
**ACTIVITÉS NAUTIQUES**  
MONS-LA-TRIVALLE  
+33 4 67 97 74 64  
<http://www.canoe-tarassac.com>  
Labels : Accueil Vélo

**VELO CAROUX HAUT-LANGUEDOC**  
à 83km du départ  
**VTT**  
MONS-LA-TRIVALLE  
+33 4 67 97 64 42  
<http://velo-caroux.fr>  
Labels : Accueil Vélo

**TERRE LIQUIDE**  
à 86km du départ  
**SPORTS D'EAUX VIVES**  
MONS-LA-TRIVALLE  
+33 6 67 12 29 84  
<http://www.terreliquide.com>  
Labels : Accueil Vélo

**ACROROC**  
à 86.5km du départ  
**SPORTS DE GRIMPE**  
SAINT-MARTIN-DE-L'ARCON  
+33 4 67 97 20 50  
<http://www.acroroc.com>

**NATURE EXPERIENCE**  
à 128.5km du départ  
**ACTIVITÉS PÉDESTRES**  
RIEUSSEC  
+33 6 10 15 89 52  
<https://www.natureexperience.fr/>



### RESTAURANTS

**LE GALIMAR**  
à 43km du départ  
**HOTEL-RESTAURANT**  
LAMALOU-LES-BAINS  
+33 4 67 95 22 99  
[www.galimar.fr](http://www.galimar.fr)  
Labels : Accueil Vélo

**LE FUNAMBULE**  
à 86km du départ  
**BAR-RESTAURANT**  
OLARGUES  
+33 4 67 97 91 54  
<https://www.facebook.com/lefunambuleolargues>  
Labels : Accueil Vélo



### PATRIMOINE CULTUREL

**MUSÉE DU PATRIMOINE DE BÉDARIEUX (ACTUELLEMENT FERMÉ)**  
à 1.5km du départ  
**MUSÉES, CENTRES D'INTERPRÉTATION ET COLLECTIONS**  
BEDARIEUX  
+33 4 67 95 48 27  
<http://www.bedarieux.fr>

**MUSÉE DU JOUET ET DE L'OBJET ANCIENS**  
à 1.5km du départ  
**MUSÉES, CENTRES D'INTERPRÉTATION ET COLLECTIONS**  
BEDARIEUX  
+33 6 23 96 30 08  
Labels : Accueil Vélo

**MUSEE DE LA CLOCHE ET DE LA SONNAILLE**  
à 3.5km du départ  
**MUSÉES, CENTRES D'INTERPRÉTATION ET COLLECTIONS**  
HEREPIAN  
+33 4 67 95 39 95  
<http://www.grandorb.fr>  
Labels : Accueil Vélo, Oenotour

**LES MOULINS DE FAUGERES**  
à 22km du départ  
**MOULIN**  
FAUGERES  
+33 6 45 73 49 82  
<https://tourisme-avant-monts.fr/>  
Labels : Oenotour

**JARDIN MEDITERRANEEN DE ROQUEBRUN**  
à 66.5km du départ  
**JARDINS, PARCS ET ARBORETUMS**  
ROQUEBRUN  
+33 4 67 89 55 29  
<http://www.jardin-mediterraneen.fr>  
Labels : Oenotour

**CENTRE CEBENNA**  
à 89km du départ  
**MUSÉES, CENTRES D'INTERPRÉTATION ET COLLECTIONS**  
OLARGUES  
+33 4 67 97 88 00  
<https://www.cebenna.org>  
Labels : Oenotour

**MUSEE D'ARTS ET TRADITIONS POPULAIRES D'OLARGUES**  
à 89km du départ  
**MUSÉES, CENTRES D'INTERPRÉTATION ET COLLECTIONS**  
OLARGUES  
<https://www.olargues.org/decouvertes/musee-arts-populaires.html>

**MUSEE HUREPEL DE MINERVE**  
à 139km du départ  
**MUSÉES, CENTRES D'INTERPRÉTATION ET COLLECTIONS**  
MINERVE  
+33 4 68 91 12 26  
Labels : Oenotour

**MUSEE D'ARCHEOLOGIE ET DE PALEONTOLOGIE DE MINERVE**  
à 139km du départ  
**MUSÉES, CENTRES D'INTERPRÉTATION ET COLLECTIONS**  
MINERVE  
+33 7 88 91 04 96  
<https://musees-occitanie.fr/musee/musee-archeologique-de-minerve/>

**LA MAISON DE L'ABELLE**  
à 170km du départ  
**MUSÉES, CENTRES D'INTERPRÉTATION ET COLLECTIONS**  
CASSAGNOLES  
+33 6 14 66 65 66  
<http://www.lamaisondelabelle.fr>



### PATRIMOINE NATUREL

**L'ORB**  
à 1.5km du départ  
**FLEUVES ET RIVIÈRES**  
BEDARIEUX  
+33 4 67 95 08 79

**LES CAUSSES**  
à 3.5km du départ  
**CAUSSES**  
BEDARIEUX

**PLAGE DE ROQUEBRUN**  
à 67km du départ  
**FLEUVES ET RIVIÈRES**  
ROQUEBRUN  
+33 4 67 89 64 54

**LES VALLEES DE L'ORB ET DU JAUR**  
à 76km du départ  
**FLEUVES ET RIVIÈRES**  
OLARGUES  
+33 4 67 97 06 65  
<http://www.minervois-caroux.com>

**PIC DE NAUDECH**  
à 81.5km du départ  
**PANORAMAS**  
VIEUSSAN  
+33 4 67 97 06 65  
<http://www.minervois-caroux.com>

**CASCADE LE FREJO**  
à 90km du départ  
**CASCADES**  
OLARGUES  
+33 4 67 97 06 65  
<https://www.minervois-caroux.com>

**LES PONTS NATURELS DE MINERVE**  
à 139km du départ  
**GORGES**  
MINERVE  
+33 4 68 91 81 43  
<https://www.minervois-caroux.com/fr/decoouvrir/nos-villages/minerve/points-naturels.html>  
Labels : Oenotour

**Gorges de La Cesse et du Brian**  
à 139km du départ  
**GORGES**  
MINERVE  
+33 4 67 97 06 65  
<https://www.minervois-caroux.com/fr/decoouvrir/nos-villages/minerve/gorges-de-la-cesse.html>  
Labels : Oenotour

**SOURCE DE LA CESSE**  
à 166km du départ  
**SOURCES**  
FERRALS-LES-MONTAGNES  
+33 4 67 97 00 58




### CAMPINGS

**LE SPRING GARDEN**  
à 62.5km du départ  
**CAMPING**  
COLOMBIERES-SUR-ORB  
+33 6 14 23 15 34  
Labels : Accueil Vélo

**CAMPING DU CAROUX**  
à 84.5km du départ  
**CAMPING**  
MONS-LA-TRIVALLE  
+33 6 42 16 28 63  
<http://www.campingducaroux.com>  
Labels : Accueil Vélo

**LES TERRASSES DU JAUR**  
à 109km du départ  
**CAMPING**  
PREMIAN  
+33 6 99 10 86 12  
<http://camping-premian.fr/>  
Labels : Accueil Vélo

  
**MEUBLÉS & CHAMBRES  
D'HÔTES**

**PAULET DANIELÈ - DOMAINE  
MONTPLAISIR**  
à 1.5km du départ  
**MEUBLÉS**  
BEDARIEUX  
+33 6 22 11 13 24  
Labels : Accueil Vélo

**DES LITS SUR LA PLACE - SIENNE**  
à 3.5km du départ  
**CHAMBRES D'HÔTES**  
HEREPIAN  
+33 6 41 61 43 44  
<http://www.deslitsurlaplace.fr>  
Labels : Accueil Vélo

**DES LITS SUR LA PLACE - CÉLADON**  
à 3.5km du départ  
**CHAMBRES D'HÔTES**  
HEREPIAN  
+33 6 41 61 43 44  
<http://www.deslitsurlaplace.fr>  
Labels : Accueil Vélo

**DES LITS SUR LA PLACE - TERRE  
D'OMBRE**  
à 3.5km du départ  
**CHAMBRES D'HÔTES**  
HEREPIAN  
+33 6 41 61 43 44  
<http://www.deslitsurlaplace.fr>  
Labels : Accueil Vélo

**DES LITS SUR LA PLACE - TERRE DE  
POUZOLLES**  
à 3.5km du départ  
**CHAMBRES D'HÔTES**  
HEREPIAN  
+33 6 41 61 43 44  
<http://www.deslitsurlaplace.fr>  
Labels : Accueil Vélo

**DES LITS SUR LA PLACE - ALIZARINE**  
à 3.5km du départ  
**CHAMBRES D'HÔTES**  
HEREPIAN  
+33 6 41 61 43 44  
<http://www.deslitsurlaplace.fr>  
Labels : Accueil Vélo

**MEUNIER MARC - CHAMBRE D'HÔTES  
DU CAPIMONT**  
à 4km du départ  
**CHAMBRES D'HÔTES**  
HEREPIAN  
+33 7 71 05 55 97  
[https://chambredhoteducapimont.hubside.f  
r/](https://chambredhoteducapimont.hubside.fr/)  
Labels : Accueil Vélo

**BOUSQUET CLAUDINE - LA REMISE**  
à 58.5km du départ  
**MEUBLÉS**  
LAMALOU-LES-BAINS  
+33 4 67 95 78 25  
<http://gitelalaiterie.com>  
Labels : Accueil Vélo

**BOUSQUET CLAUDINE - LE POT AU LAIT**  
à 58.5km du départ  
**MEUBLÉS**  
LAMALOU-LES-BAINS  
+33 4 67 95 78 25  
<http://gitelalaiterie.com>  
Labels : Accueil Vélo

**BOUSQUET CLAUDINE - L'ANNEXE**  
à 58.5km du départ  
**MEUBLÉS**  
LAMALOU-LES-BAINS  
+33 7 82 99 48 95  
<http://gitelalaiterie.com>  
Labels : Accueil Vélo

**LE MUSICIEN**  
à 63km du départ  
**MEUBLÉS**  
COLOMBIERES-SUR-ORB  
+33 6 12 78 91 85  
<http://www.gites-de-charme-languedoc.com>  
Labels : Accueil Vélo

**L'ÉCRIVAIN**  
à 63km du départ  
**MEUBLÉS**  
COLOMBIERES-SUR-ORB  
+33 6 12 78 91 85  
<http://www.gites-de-charme-languedoc.com>  
Labels : Accueil Vélo

**LE PEINTRE**  
à 63km du départ  
**MEUBLÉS**  
COLOMBIERES-SUR-ORB  
+33 6 12 78 91 85  
<http://www.gites-de-charme-languedoc.com>  
Labels : Accueil Vélo

**LE RANDONNEUR**  
à 63km du départ  
**MEUBLÉS**  
COLOMBIERES-SUR-ORB  
+33 6 12 78 91 85  
[https://www.facebook.com/ChateauColombie  
res](https://www.facebook.com/ChateauColombieres)  
Labels : Accueil Vélo

**LE PÊCHEUR**  
à 63km du départ  
**MEUBLÉS**  
COLOMBIERES-SUR-ORB  
+33 6 12 78 91 85  
<http://www.gites-de-charme-languedoc.com>  
Labels : Accueil Vélo

**MANOIR LA TRIVALLE - L'OLIVIER**  
à 83km du départ  
**CHAMBRES D'HÔTES**  
MONS-LA-TRIVALLE  
+33 6 12 78 91 85  
<http://www.monslatrivalle.com>  
Labels : Accueil Vélo

**MANOIR LA TRIVALLE - LE FIGUIER**  
à 83km du départ  
**CHAMBRES D'HÔTES**  
MONS-LA-TRIVALLE  
+33 4 67 97 85 56  
<http://www.monslatrivalle.com>  
Labels : Accueil Vélo

**L'INTERLUDE : GÎTE L'ARBOUSSIER**  
à 83km du départ  
**MEUBLÉS**  
MONS-LA-TRIVALLE  
+33 7 67 89 73 00  
<https://www.gite-interlude.com/>  
Labels : Accueil Vélo

**MANOIR LA TRIVALLE - JASMIN  
FAMILIALE**  
à 83km du départ  
**CHAMBRES D'HÔTES**  
MONS-LA-TRIVALLE  
+33 4 67 97 85 56  
<http://www.monslatrivalle.com>  
Labels : Accueil Vélo

**LES PETITES RÊVEUSES**  
à 83km du départ  
**MEUBLÉS**  
MONS-LA-TRIVALLE  
+33 7 81 32 33 53  
Labels : Accueil Vélo

**PETIT GÎTE À LA CAMPAGNE AVEC  
TERRASSE**  
à 84km du départ  
**MEUBLÉS**  
SAINT-JULIEN  
+33 7 70 37 31 66  
Labels : Accueil Vélo

**MAS AZAÏS**  
à 85.5km du départ  
**MEUBLÉS**  
SAINT-JULIEN  
+33 6 80 76 11 80  
Labels : Accueil Vélo

**LA MAISON DU PUIITS**  
à 143km du départ  
**CHAMBRES D'HÔTES**  
CESSERAS  
+33 6 82 11 38 75  
<https://www.lamaisondupuits34.fr/>  
Labels : Accueil Vélo

**LA MAISON CHABBERT**  
à 147km du départ  
**CHAMBRES D'HÔTES**  
BEAUFORT  
+33 4 68 75 96 61  
<http://www.la-maison-chabbert.com>  
Labels : Accueil Vélo

**LE KERN**  
à 182.5km du départ  
**MEUBLÉS**  
SAINT-JULIEN  
+33 6 86 91 47 69  
Labels : Accueil Vélo

  
**GÎTES D'ÉTAPE & GÎTES DE  
SÉJOUR**

**GITE LOU CASTELLOU - DIO ET  
VALQUIERES**  
à 10km du départ  
**GÎTE D'ÉTAPE**  
DIO-ET-VALQUIERES  
+33 7 77 31 32 35  
[https://lesdoudous34.wixsite.com/loucast  
ellou](https://lesdoudous34.wixsite.com/loucastellou)  
Labels : Accueil Vélo

**RELAIS DÉPARTEMENTAL DE  
CABREROLLES**  
à 31km du départ  
**GÎTE D'ÉTAPE**  
CABREROLLES  
+33 7 78 74 45 68

**LE GARDEN**  
à 62.5km du départ  
**GÎTE DE SÉJOUR**  
COLOMBIERES-SUR-ORB  
+33 6 14 23 15 34  
<https://www.facebook.com/spring34garden>  
Labels : Accueil Vélo

**L'INTERLUDE**  
à 83km du départ  
**GÎTE DE SÉJOUR**  
MONS-LA-TRIVALLE  
+33 7 67 89 73 00  
<https://www.gite-interlude.com/>

**DOMAINE DU JAUR**  
à 84km du départ  
**GÎTE DE SÉJOUR**  
MONS-LA-TRIVALLE  
+33 4 30 40 26 43

**GITES DU PONT DE CALMEL**  
à 128.5km du départ  
**GÎTE D'ÉTAPE**  
RIEUSSEC  
+33 4 67 97 11 02  
<http://www.pontdecalmel.com>

**DOMAINE DE LACAN**  
à 128.5km du départ  
**GÎTE DE SÉJOUR**  
VELIEUX  
+33 4 67 97 17 14  
<http://www.domainedelacan.fr>

**GÎTE D'ÉTAPE COMMUNAL**  
à 138km du départ  
**GÎTE D'ÉTAPE**  
MINERVE  
+33 4 68 91 22 92

**LA PASSEJADE**  
à 149km du départ  
**GÎTE D'ÉTAPE**  
BEAUFORT  
+33 6 16 35 92 55

**VILLAGES DE VACANCES**

**CAMPOTEL DE L'ORB**  
à 64.5km du départ  
ROQUEBRUN  
+33 4 67 89 61 99  
<http://www.camping-lenice.com>