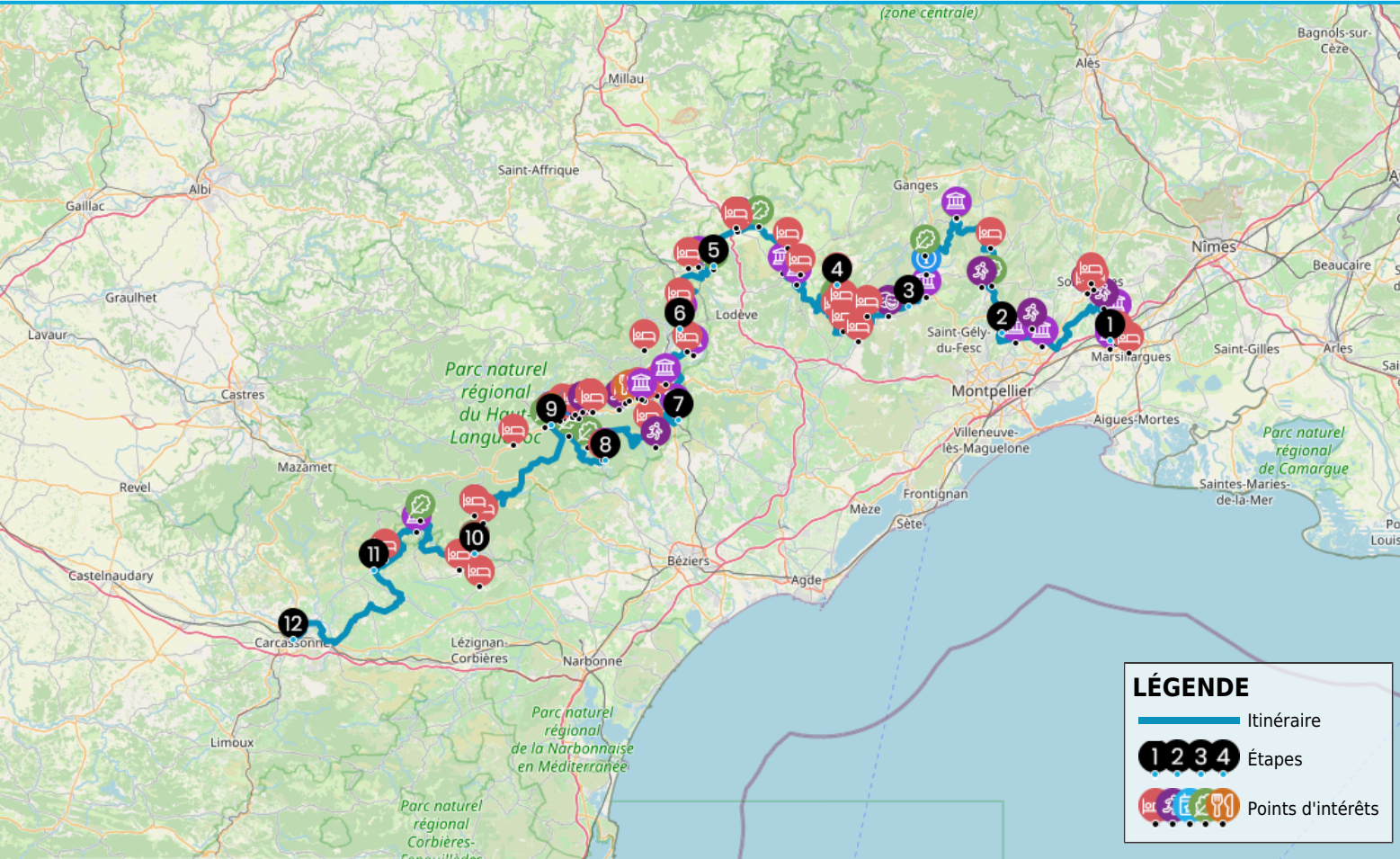


GRANDE TRAVERSÉE VTT DE L'HÉRAULT SUR PASSA MERIDIA - INTÉGRALE SUD DE LUNEL AU MINERVOIS

https://www.herault-tourisme.com/fr/fiche/itineraires-touristiques/grande-traversee-vtt-de-l-herault-sur-passa-meridia-integrale-sud-de-lunel-au-minervois-lunel_TFOITILAR034V52B45S/

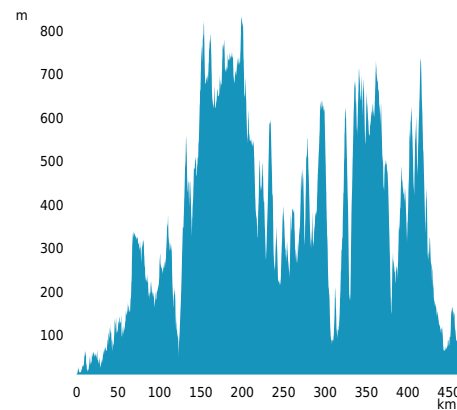


INFOS PRATIQUES

- VTT
- LUNEL
- 470km
- En itinérance
- ★★★★★ Difficile
- ★★★★★☆ Moyen
- + 9500m
- 9450m

Balisage :

Labels :



PROFIL DE DÉNIVÉLÉ

SURICATE
TOUS SENTINELLE DES SPORTS DE NATURE
RÉPUBLIQUE FRANÇAISE

SIGNALER UN PROBLÈME
sentinelles.sportsdenature.fr



COMMENT VENIR ?



LUNEL COMPLEXE SPORTIF PIERRE RAMADIER
Avenue Louis Médard
34400 LUNEL



Accès :
Accès : Depuis l'A9, Sortie Lunel suivre Centre-ville ou Gare ferroviaire Rue de Verdun
Départ : De la gare de Lunel, prendre l'Avenue du Maréchal Leclerc pour rejoindre le collège d'Ambrussum et le complexe sportif Pierre Ramadier.

QUI CONTACTER ?



Hérault Tourisme
Tel : +33 4 67 67 71 71
Site : www.herault-tourisme.com/fr/



Escapades Nature Sans Voiture (liaison finale vers Carcassonne)
Site : www.escapadenature-sansvoiture.fr/8-sites/32-escapade-herault-aude

De la Petite Camargue aux vignobles du Minervois, l'intégrale SUD de la Grande Traversée de l'Hérault à VTT par la Passa Meridia est un beau défi sportif, restant accessible au plus grand nombre en VTT à Assistance Electrique.

Au départ de Lunel et aboutissant à Caunes-Minervois, elle est réalisable en une dizaine de jours en prenant le temps de profiter des paysages, des terroirs et sites patrimoniaux traversés. Avec la liaison finale vers Carcassonne, c'est un grand voyage qui séduira tous les amoureux de nature, de patrimoine, de terroirs et de beaux paysages.

Au programme:

- le patrimoine et les traditions taurines de la vallée du Vidourle
- les vignobles et garrigues du Pic Saint-Loup
- les gorges de l'Hérault et les Monts de Saint-Guilhem
- le Causse du Larzac
- les forêts et vallées de l'Escandorgue, des Monts d'Orb et des Avants-Monts
- gorges et vallées du Gravezon, de l'Orb, du Jaur, de la Cesse et du Brian
- les vignobles de Faugères, Saint-Chinian et du Minervois
- la cité cathare de Minerve, et le canal du Midi sur la liaison finale vers Carcassonne.

Les bonnes raisons de choisir cet itinéraire

Un concentré de paysages et de patrimoines exceptionnel

Un grand voyage au cœur des vignobles du Languedoc

Praticable toute l'année (évitez juillet - août!)

Nos conseils

Suggestion d'étapes 'coup de coeur', en 10 étapes jusqu'à Carcassonne:

- Lunel / secteur Saint-Mathieu de Trévières (55 km / + 550m)
- secteur Saint Mathieu de Trévières / Saint-Martin de Londres (42 km / +600m)
- Saint-Martin de Londres / Domaine départemental de la Font du Griffon (39 km / +900m)
- La Font du Griffon / Le Caylar (49 km / + 1100m)
- Le Caylar / Dio (50 km / + 1000m)
- Dio / Cabrerolles (46 km / +1150m)
- Cabrerolles - Olargues (47 km / +1200m)
- Olargues - Vélioux (44 km / +1350m)
- Vélioux - Ferrals les Montagnes (33 km / + 900m)
- Ferrals les Montagnes - Carcassonne (63 km / + 900m)

Astuces:

- pour réduire la première étape, partez de Montpellier et empruntez la connexion Passa Meridia depuis les bois de Clapiers, et les réseaux cyclables ou tram de Montpellier,
- la dernière étape intégrant la liaison vers Carcassonne peut paraître longue, mais elle est 'roulante' et permet un retour en train au point de départ

L'itinéraire est praticable la majeure partie de l'année:

- évitez toutefois la période estivale: vous risquerez d'avoir du mal à vous loger, il fera chaud, et certains massifs forestiers peuvent être fermés pour risques d'incendies
- en plein hiver, ne sous-estimez pas le froid qui pourra être ressenti sur les crêtes et plateaux venteux du Larzac, des Avants Monts et du Minervois.
- privilégiez le printemps et l'automne. Les couleurs et les lumières sont magiques, et les températures plus adaptées!

Les étapes du circuit

1

De Lunel en Petite Camargue à Vignobles et garrigues du Pic Saint-Loup

La Grande Traversée de l'Hérault à VTT par la Passa Meridia Meridia prend son départ tout en douceur aux portes de la Petite Camargue, au cœur des traditions taurines. Le Vidourle, fleuve imprévisible, vous guide jusqu'à l'oppidum d'Ambrussum et au pont romain d'Ambroix, vestige de la Via Domitia. Garrigues, vignobles et villages accueillants sont omniprésents et accompagnent la suite de votre parcours vers une halte à Entre-Vignes pour découvrir un site unique valorisant le vignoble languedocien : Viavino. Entre vignes et pinèdes, se profilent ensuite des rencontres magistrales à Castries: un aqueduc imaginé comme le Canal du Midi par Pierre-Paul Riquet, et un château en forme de petit Versailles... Encore un beau château et un merveilleux point de vue à Assas, avant de rentrer dans les vignobles et garrigues du Pic Saint-Loup.

2

De Vignobles et garrigues du Pic Saint-Loup à Gorges de l'Hérault et Monts de Saint-Guilhem

Les profils altiers du Pic Saint-Loup et de l'Hortus sont omniprésents. Des vignes et des villages aux couleurs chaudes invitent à découvrir un terroir viticole à la renommée amplement méritée. Le thym, les genévriers et les buis accompagnent un parcours agréable et roulant jusqu'à Lauret et la première 'grimpe' vers l'univers des causses pastoraux. Changement d'ambiance: la montée sur le Causse de l'Hortus se mérite ! La garrigue et son incomparable biodiversité vous accompagnent vers le village de Ferrières-les-Verreries, où des gentilshommes ont soufflé le verre pendant cinq siècles. Votre aventure se poursuit vers le vallon de Londres entre les vieux mas et les jasses (du latin jacere indiquant où les brebis dorment). Dans cette cuvette marécageuse, les eaux se concentrent sur des sources faisant naître des ruisseaux plus ou moins temporaires, comme le Lamalou et son fameux Ravin des Arcs. On y découvre de charmants villages médiévaux aux incomparables églises romanes: Notre-Dame-de-Londres et Saint-Martin-de-Londres. Au passage, initiez-vous à la pratique du sport local : le Tambourin. Vers le Domaine Départemental de Roussières et Viols-le Fort, de nombreux vestiges de nos ancêtres de l'âge du cuivre bordent le chemin : tombes ovales et statues-menhir, village de Cambous...

3

De Gorges de l'Hérault et Monts de Saint-Guilhem à Causse du Larzac

Sur les drailles de transhumance, fleuries d'asphodèles au printemps, l'itinéraire prend du relief afin de vous faire entrevoir de beaux points de vue sur les gorges de l'Hérault et les contreforts des Cévennes et du Larzac. Le Pont du Diable, inscrit au Patrimoine Mondial de l'Humanité au titre des Chemins de Compostelle, marque l'entrée dans le Grand Site de France des Gorges de l'Hérault. Le détour vers Saint-Guilhem-le-Désert et l'abbaye de Gellone s'impose... Nouveau changement d'ambiance après Saint-Jean-de-Fos, village de charme et haut lieu du patrimoine potier. Vous attaquez la montée vers l'Hérault d'en haut, avec de merveilleux points de vue sur la vallée de l'Hérault et le Mont St-Baudille (848m d'altitude). Grimpettes soutenues et descentes rapides se succèdent dans une véritable immersion dans la forêt domaniale de St-Guilhem-le-Désert et ses boisements de pins de Salzman (la version locale du pin laricio Corse). La Maison des Légendes aux Plos offre une halte poétique et écologique avant de rejoindre le Domaine départemental de la Font du Griffon (hors itinéraire, relais étape départemental), et d'attaquer la montée vers le Larzac.

4**De Causse du Larzac à l'Escandorgue et la Vallée du Gravezon**

Après une montée longue et soutenue, au milieu de lavognes, dolmens et menhirs, vous rejoignez le Pic Baudille (848m). Ce promontoire méridional offre un panorama unique vers le Sud sur les plaines, collines et massifs de l'Hérault jusqu'à la mer Méditerranée et même les Pyrénées lorsque le temps est clair. Au Nord, une belle descente vous guide vers une surprenante traversée du Causse du Larzac. Classé au Patrimoine mondial de l'Humanité par l'UNESCO au titre de la culture de l'agro-pastoralisme méditerranéen, le territoire du Larzac est unique. La diversité des paysages de la forêt domaniale de Notre-Dame-de-Parlatges, des steppes dolomitiques et karstiques, des paysages caussenards transformés par l'homme en vastes pelouses sèches... sont un voyage dans le voyage, surprenant et mystique. Le village du Caylar, surplombé par son Roc Castel, et dont la place centrale est ornée d'un étonnant arbre sculpté, annonce l'entrée dans un nouveau monde : le Haut Languedoc.

5**De l'Escandorgue et la Vallée du Gravezon à Vallée et Monts d'Orb**

L'Escandorgue vous accueille pour une nouvelle traversée atypique et mystique au travers de la magie de sa forêt mystérieuse et de ses formations géologiques surprenantes, cœur du Geoparc Terres d'Hérault. Grotte de Labeil, temple bouddhiste du Lerab-Ling, communautés mystiques perdues sur les hauteurs campagnardes de l'Hérault marquent la transition entre Lodévois-Larzac et Parc Naturel Régional du Haut-Languedoc. La grande descente vers la vallée du Gravezon permet de rencontrer une nouvelle diversité d'essences d'arbres et de cultures. Un tracé en courbes douces, épousant les formes tourmentées de la forêt domaniale des Monts d'Orb. Joncels offre un patrimoine riche et une halte accueillante et authentique sur les traces des pèlerins de Compostelle. Lunas, village de caractère à la confluence des vallées du Gravezon et de la Nize, est l'occasion d'une pause rafraichissante.

6**De Vallée et Monts d'Orb à Vignobles de Faugères et Avant Monts**

La bonne montée vers le plateau de Dio offre de beaux points de vues sur le Rocher du Redondel. Puis l'itinéraire se fait doux dans la forêt puis sur la traversée du plateau vers les hauteurs de Dio, offrant de belles perspectives vers la suite du programme. L'arrivée à Dio est un choc visuel : à l'abri de blanches falaises calcaires et émergeant des terres rouges caractéristiques des environs du lac du Salagou, le village se blottit sous l'imposante silhouette de son château, véritable forteresse de légende. De Dio, on glisse doucement entre ruffes rouges et vignobles vers la vallée de l'Orb, au pont de Mirande : la séparation entre les branches nord et sud de Passa Meridia est là ! Les territoires du Grand Orb et des Avants-Monts vous livrent leur richesse paysagère et patrimoniale. La descente sur Faugères, par les Moulins à vent du domaine des Trois Tours, vous permettra d'arriver dans un vignoble d'exception.

7**De Vignobles de Faugères et Avant Monts à Roquebrun et gorges de l'Orb**

De Faugères à Aigues-Vives, de vignobles magnifiques en hameaux de caractère, vous cheminerez sur 1000 ans d'histoire. Des reliefs et des paysages languedociens vous attendent pour une découverte de la plaine biterroise. De hameau en hameau, l'étape se fait sportive et propose des paysages et vues remarquables sur le Caroux et l'Espinouse. Coup de cœur : la descente vers Roquebrun, le « Petit Nice » de l'Hérault. Un climat exceptionnel, une flore méditerranéenne unique, et la douceur des berges de l'Orb....

8**De Roquebrun et gorges de l'Orb à Olargues , porte du Caroux**

Du rayonnant village de Roquebrun, vous longerez les méandres de l'Orb avant d'affronter une montée technique et physique. Le détour par le sommet du Pic de Naudech (755m) s'impose : un panorama exceptionnel et un haut lieu du VTT enduro ! Après des vues à couper le souffle sur le Caroux et les monts et vallées de l'ouest héraultais, vous achèverez l'étape à Olargues, classé parmi "Les Plus Beaux Villages de France". On adore flâner dans les ruelles de ce village médiéval perché sur un éperon rocheux au bord de la rivière du Jaur, et traversé par la voie verte du Haut Languedoc, la Passa País.

9**De Olargues , porte du Caroux à Grand Site Cité de Minerve, Gorges de la Cesse et du Brian**

D'un « Plus Beau Village de France » à l'autre, un défi sportif et un total changement d'ambiance entre la fraîcheur de la vallée du Jaur et les paysages de calcaires et vignobles du Minervois. Pour commencer, il faut remonter au col de la Bacoulette : si vous avez râté le détour au Pic de Naudech, vous avez une seconde chance de profiter du spectacle ! Le parcours évolue ensuite sur de longues pistes menant de cols en cols, parfois en terrain dégagé offert au vent. Toujours au cœur de la forêt domaniale des Avants-Monts, les feuillus et résineux vont laisser place aux pâturages où paissent chevaux, vaches et autres ruminants. Après la traversée d'une partie des dix hameaux de la commune de Pardailhan, célèbre encore aujourd'hui pour le navet noir du même nom, l'itinéraire va laisser place à un paysage aérien implanté sur un plateau calcaire. En point de mire, Minerve, véritable bijou du patrimoine historique et naturel héraultais. Le Grand Site de la Cité de Minerve, Gorges de la Cesse et du Brian vous permet d'admirer des paysages où alternent la garrigue, les vignes, la pierre sèche, et de nombreux vestiges ancestraux formant un ensemble d'une valeur patrimoniale exceptionnelle.

10**De Grand Site Cité de Minerve, Gorges de la Cesse et du Brian à Caunes-Minervois**

De la Cité de Minerve à la source de la Cesse à Ferrals-les-Montagnes, cette étape est un témoignage du passé dans un espace naturel préservé. Des panoramas sur la vallée languedocienne, la Montagne Noire et les Pyrénées vous accompagneront une grande partie du parcours. Aux confins sud-ouest de l'Hérault, la Passa Meridia touche à son terme, mais n'autorise aucun relâchement ni pour les jambes ni pour la vue. De Cassagnoles aux monts de Félines-Minervois, à travers vignes et forêts aux essences diverses, en traversant des sites historiques et patrimoniaux remarquables. Le marbre rouge incarnat est le roi de la dernière étape : de Versailles au Louvre, il a donné une renommée internationale à ce territoire. L'arrivée à la chapelle de Notre-Dame-du-Cros sonne la fin du périple, sans oublier de terminer la découverte des ruelles médiévales et de l'architecture Renaissance du remarquable village de Caunes-Minervois.

11**De Caunes-Minervois à Carcassonne**

La Passa Meridia SUD est achevée, mais il serait dommage de ne pas poursuivre dans l'Aude jusqu'à la cité de Carcassonne ! Pour profiter des berges du Canal du Midi, du joli village de Trèbes et de l'incontournable cité médiévale... et rejoindre la gare de Carcassonne pour un séjour '100% sans voiture' ! De Caunes-Minervois à Carcassonne, l'itinéraire n'est pas balisé et emprunte de jolies routes buissonnières et les berges du Canal du Midi : vous êtes sur le tracé de l'Escapade Nature Sans Voiture entre les Grands Sites « Béziers - Canal du Midi », « Cité de Minerve, Gorges de la Cesse et du Brian » et « Cité de Carcassonne ». Une autre belle itinérance, plus facile, à programmer !

12**Carcassonne**

Avant de rejoindre la gare SNCF, une journée de fin de séjour s'impose pour profiter pleinement de la Cité et de la bastide. Il ne vous reste plus qu'à revenir confortablement et sans carbone en train à Lunel, en profitant du paysage !

SUR VOTRE CHEMIN...



OFFICES DE TOURISME

OFFICE DE TOURISME DU PAYS DE LUNEL
à 1.5km du départ
LUNEL
+33 4 67 71 01 37
<http://www.ot-paysdelunel.fr>

OFFICE DE TOURISME DU GRAND PIC SAINT LOUP
à 97km du départ
SAINT-MARTIN-DE-LONDRES
+33 4 67 55 09 59
<https://www.grandpicsaintloup-tourisme.fr/>

OFFICE DE TOURISME DE SAINT-GUILHEM-LE-DESERT VALLEE DE L'HERAULT - ACCUEIL DE SAINT DIABLE
à 122.5km du départ
ANIANE
+33 4 67 56 41 97
<http://www.saintguilhem-valleeherault.fr>
Labels : Accueil Vélo

OFFICE DE TOURISME DE SAINT-GUILHEM-LE-DESERT VALLEE DE L'HERAULT - ACCUEIL DE SAINT GUILHEM LE DESERT
à 132km du départ
SAINT-GUILHEM-LE-DESERT
<http://www.saintguilhem-valleeherault.fr>

OFFICE DE TOURISME LES AVANT-MONTS - BIT FAUGERES
à 263km du départ
FAUGERES
+33 6 45 73 49 82
<https://tourisme-avant-monts.fr/>

OFFICE DE TOURISME DU MINERVOIS AU CAROUX EN HAUT LANGUEDOC - GORGES D'HERIC
à 324.5km du départ
MONS-LA-TRIVALLE
+33 4 67 97 06 65
<https://www.minerfois-caroux.com>
Labels : Accueil Vélo

OFFICE DE TOURISME DU MINERVOIS AU CAROUX EN HAUT LANGUEDOC - MINERVE
à 380km du départ
MINERVE
+33 4 68 91 81 43
<https://www.minerfois-caroux.com>

SERVICES UTILES

KAYAK TRIBU A SAINT SERIES
à 7km du départ
SPORTS D'EAUX VIVES
SAINT-SERIES
+33 6 28 35 05 75
<http://www.kayak-tribu.com>

EDVENTURE RANDO ET SÉMINAIRE EN TROTINETTE ÉLECTRIQUE TOUT TERRAIN
à 18km du départ
TROTINETTE TOUT TERRAIN ÉLECTRIQUE
BOISSERON
+33 7 67 31 08 95
<http://www.e-dventure.fr>
Labels : Accueil Vélo, Vignobles et Découvertes

SEB ECO BIKE
à 36km du départ
VÉLO À ASSISTANCE ÉLECTRIQUE
CASTRIES
+33 7 81 86 86 17
<https://sebecobike.fr>
Labels : Accueil Vélo, Vignobles et Découvertes

LES CYCLES DU TERROIR - RANDONNÉE A VELO ET OENOTOURISME
à 57km du départ
VÉLO À ASSISTANCE ÉLECTRIQUE
SAINT-MATHIEU-DE-TREVIERS
+33 6 12 33 20 40
www.facebook.com/LesCyclesduTerroir
Labels : Vignobles et Découvertes

RECONNECT LAND
à 113km du départ
BASE DE LOISIRS
PUECHABON
+33 9 88 66 54 78
<https://reconnectland.fr/>

GROTTE DE CLAMOUSE
à 124.5km du départ
GROTTES ET AVENS
SAINT-JEAN-DE-FOS
+33 4 67 57 71 05
<https://www.clamouse.com/fr/accueil/>
Labels : Vignobles et Découvertes, Oenotour

PARC ANIMALIER "LE THEIL"
à 185km du départ
LABYRINTHE
LE CAYLAR
+33 6 25 52 14 41
<https://www.facebook.com/parcletheil>

BARTAS BIKE
à 280km du départ
VTT
CABREROLLES
+33 6 31 67 82 58

CYCLABLE HAUT LANGUEDOC
à 298.5km du départ
VTT
LE POUJOL-SUR-ORB
+33 4 67 95 02 71
<https://haut-languedoc.cyclable.com/>
Labels : Accueil Vélo

CANOE TARASSAC
à 324km du départ
ACTIVITÉS NAUTIQUES
MONS-LA-TRIVALLE
+33 4 67 97 74 64
<http://www.canoe-tarassac.com>
Labels : Accueil Vélo

VELO CAROUX HAUT-LANGUEDOC
à 324.5km du départ
VTT
MONS-LA-TRIVALLE
+33 4 67 97 64 42
<http://velo-caroux.fr>
Labels : Accueil Vélo

TERRE LIQUIDE
à 326.5km du départ
SPORTS D'EAUX VIVES
MONS-LA-TRIVALLE
+33 6 67 12 29 84
<http://www.terreliquide.com>
Labels : Accueil Vélo

ACROROC
à 327km du départ
SPORTS DE GRIMPE
SAINT-MARTIN-DE-L'ARCON
+33 4 67 97 20 50
<http://www.acroroc.com>

NATURE EXPERIENCE
à 369km du départ
ACTIVITÉS PÉDESTRES
RIEUSSEC
+33 6 10 15 89 52
<https://www.natureexperience.fr/>

RESTAURANTS

LE GALIMAR
à 301km du départ
HOTEL-RESTAURANT
LAMALOU-LES-BAINS
+33 4 67 95 22 99
www.galimar.fr
Labels : Accueil Vélo

LE FUNAMBULE
à 326.5km du départ
BAR-RESTAURANT
OLARGUES
+33 4 67 97 91 54
<https://www.facebook.com/lefunambuleolargues>
Labels : Accueil Vélo

PATRIMOINE CULTUREL

MUSÉE DE LA TOUR DES PRISONS
à 1.5km du départ
MUSÉES, CENTRES D'INTERPRÉTATION ET COLLECTIONS
LUNEL
+33 4 67 71 01 37
<http://www.ot-paysdelunel.fr>
Labels : Oenotour

MUSÉE MÉDARD
à 1.5km du départ
MUSÉES, CENTRES D'INTERPRÉTATION ET COLLECTIONS
LUNEL
+33 4 67 87 83 95
<http://www.museemedard.fr>
Labels : Oenotour

MUSÉE ARCHÉOLOGIQUE D'AMBRUSSUM
à 4km du départ
MUSÉES, CENTRES D'INTERPRÉTATION ET COLLECTIONS
VILLETELLE
+33 4 67 02 22 33
<http://www.ambrussum.fr>
Labels : Accueil Vélo, Oenotour

SITE ARCHÉOLOGIQUE GALLO-ROMAIN D'AMBRUSSUM
à 5km du départ
SITES ARCHÉOLOGIQUES, ANTIQUES ET PRÉHISTORIQUES
VILLETELLE
+33 4 67 02 22 33
<http://www.ambrussum.fr>

CHÂTEAU DE CASTRIES
à 34km du départ
CHÂTEAUX ET SITES DE DÉFENSE
CASTRIES
+33 4 67 60 60 60
Labels : Oenotour

PARC DU CHATEAU DE CASTRIES
à 34km du départ
JARDINS, PARCS ET ARBORETUMS
CASTRIES
+33 4 67 91 91 72

ÉCOMUSÉE DU CHÂTEAU MONTEL
à 41.5km du départ
**MUSÉES, CENTRES D'INTERPRÉTATION
ET COLLECTIONS**
TEYRAN
04 67 70 20 32

**CANTERCEL - SITE EXPÉRIMENTAL
D'ARCHITECTURE**
à 161.5km du départ
**MUSÉES, CENTRES D'INTERPRÉTATION
ET COLLECTIONS**
LA VACQUERIE-ET-SAINT-MARTIN-DE-
CASTRIES
+33 4 67 44 60 06
<http://www.cantercel.com>

**MUSÉE DU JOUET ET DE L'OBJET
ANCIENS**
à 246.5km du départ
**MUSÉES, CENTRES D'INTERPRÉTATION
ET COLLECTIONS**
BEDARIEUX
+33 6 23 96 30 08
Labels : Accueil Vélo

MUSEE HUREPEL DE MINERVE
à 380km du départ
**MUSÉES, CENTRES D'INTERPRÉTATION
ET COLLECTIONS**
MINERVE
+33 4 68 91 12 26
Labels : Oenotour

LE RAVIN DES ARCS
à 95.5km du départ
GORGES
SAINT-MARTIN-DE-LONDRES
+33 4 67 55 09 59
<http://www.tourisme-picsaintloup.fr>
Labels : Oenotour

LES VALLÉES DE L'ORB ET DU JAUR
à 317.5km du départ
FLEUVES ET RIVIÈRES
OLARGUES
+33 4 67 97 06 65
<http://www.minervois-caroux.com>

**VERRERIE ARCHEOLOGIQUE DE
COULOURBRINS**
à 81.5km du départ
**SITES ARCHÉOLOGIQUES, ANTIQUES
ET PRÉHISTORIQUES**
FERRIERES-LES-VERRIERES
+33 4 67 59 06 39
<http://www.halleduverre.fr>
Labels : Oenotour

**MOULIN DE SAINT-PIERRE-DE-LA-
FAGE**
à 169km du départ
BÂTIMENTS CIVILS
SAINT-PIERRE-DE-LA-FAGE
+33 6 14 46 21 76

LES MOULINS DE FAUGERES
à 263km du départ
MOULIN
FAUGERES
+33 6 45 73 49 82
<https://tourisme-avant-monts.fr/>
Labels : Oenotour

**MUSEE D'ARCHEOLOGIE ET DE
PALEONTOLOGIE DE MINERVE**
à 380km du départ
**MUSÉES, CENTRES
D'INTERPRÉTATION ET COLLECTIONS**
MINERVE
+33 7 88 91 04 96
[https://musees-occitanie.fr/musee/musee-
archeologique-de-minerve/](https://musees-occitanie.fr/musee/musee-
archeologique-de-minerve/)

LE CIRQUE DE L'INFERNET
à 132km du départ
CIRQUES
SAINT-GUILHEM-LE-DESERT
+33 4 67 57 58 83
<http://www.saintguilhem-valleeherault.fr>
Labels : Oenotour

PIC DE NAUDECH
à 323km du départ
PANORAMAS
VIEUSSAN
+33 4 67 97 06 65
<http://www.minervois-caroux.com>

**HÔTEL KYRIAD MONTPELLIER EST
LUNEL**
à 1.5km du départ
HÔTEL-RESTAURANT
LUNEL
+33 4 67 83 11 55
<https://www.kyriad-montpellier.com>
Labels : Accueil Vélo

SITE ARCHEOLOGIQUE DE CAMBOUS
à 104km du départ
**SITES ARCHÉOLOGIQUES, ANTIQUES
ET PRÉHISTORIQUES**
VIOLS-EN-LAVAL
+33 4 67 86 34 37
<http://www.prehistoire-cambous.org/>
Labels : Oenotour

GROTTE DE LABEIL - SAFARI FAMILIAL
à 196km du départ
**SITES ARCHÉOLOGIQUES, ANTIQUES
ET PRÉHISTORIQUES**
LE CAYLAR
+33 7 72 17 01 56
<http://www.grotte-de-labeil.com>

**MUSEE DE LA CLOCHE ET DE LA
SONNAILLE**
à 277km du départ
**MUSÉES, CENTRES D'INTERPRÉTATION
ET COLLECTIONS**
HEREPIAN
+33 4 67 95 39 95
<http://www.grandorb.fr>
Labels : Accueil Vélo, Oenotour

LA MAISON DE L'ABEILLE
à 412km du départ
**MUSÉES, CENTRES D'INTERPRÉTATION
ET COLLECTIONS**
CASSAGNOLES
+33 6 14 66 65 66
<http://www.lamaisondelabeille.fr>

LE CAUSSE DU LARZAC
à 181km du départ
CAUSSES
LE CAYLAR
+33 4 67 88 86 44
<http://tourisme-lodevois-larzac.fr>


CASCADE LE FREJO
à 331.5km du départ
CASCADES
OLARGUES
+33 4 67 97 06 65
<https://www.minervois-caroux.com>

HÔTEL ESTELOU
à 20.5km du départ
HÔTEL
SOMMIERES
+33 4 66 53 11 04
<http://www.hotelestelou.fr>
Labels : Accueil Vélo

**ÉGLISE SAINT-SYLVESTRE-DES-
BROUSSES**
à 123.5km du départ
SITES RELIGIEUX
PUECHABON
+33 9 69 80 97 98

TEMPLE BOUDDHISTE LERAB LING
à 196.5km du départ
SITES RELIGIEUX
ROQUERDONDE
+33 4 67 88 46 00
<https://lerabling.org/lang-fr/>
Labels : Accueil Vélo

**JARDIN MEDITERRANEEN DE
ROQUEBRUN**
à 307.5km du départ
JARDINS, PARCS ET ARBORETUMS
ROQUEBRUN
+33 4 67 89 55 29
<http://www.jardin-mediterraneen.fr>
Labels : Oenotour



LE ROC CASTEL DU CAYLAR
à 185.5km du départ
PANORAMAS
LE CAYLAR
+33 4 67 88 86 44
<http://www.tourisme-lodevois-larzac.com>

LES PONTS NATURELS DE MINERVE
à 380km du départ
GORGES
MINERVE
+33 4 68 91 81 43
[https://www.minervois-caroux.com/fr/deco
uvrir/nos-villages/minerve/ponds-naturel
s.html](https://www.minervois-caroux.com/fr/deco
uvrir/nos-villages/minerve/ponds-naturel
s.html)
Labels : Oenotour

L'AUBERGE DU CEDRE
à 64.5km du départ
HÔTEL-RESTAURANT
LAURET
+33 4 67 59 02 02
<https://auberge-du-cedre.com>

ARGILEUM - LA MAISON DE LA POTERIE
à 124.5km du départ
**MUSÉES, CENTRES D'INTERPRÉTATION
ET COLLECTIONS**
SAINT-JEAN-DE-FOS
+33 4 67 56 41 96
<http://www.argileum.fr>
Labels : Accueil Vélo, Oenotour

ABBAYE DE JONCELS
à 226km du départ
SITES RELIGIEUX
JONCELS
+33 4 67 23 74 16

**MUSEE D'ARTS ET TRADITIONS
POPULAIRES D'OLARGUES**
à 329.5km du départ
**MUSÉES, CENTRES D'INTERPRÉTATION
ET COLLECTIONS**
OLARGUES
[https://www.olargues.org/decouvertes/mus
ee-arts-populaires.html](https://www.olargues.org/decouvertes/mus
ee-arts-populaires.html)

LAC DE CECELES
à 57km du départ
LACS ET PLANS D'EAU
SAINT-MATHIEU-DE-TREVIERS
+33 4 67 55 31 16
<http://www.laguinuettedesamoureux.fr>
Labels : Oenotour

LE CIRQUE DE LABEIL
à 197km du départ
CIRQUES
LAUROUX
+33 4 67 88 86 44
<http://www.tourisme-lodevois-larzac.com>

Gorges de La Cesse et du Brian
à 380km du départ
GORGES
MINERVE
+33 4 67 97 06 65
[https://www.minervois-caroux.com/fr/deco
uvrir/nos-villages/minerve/gorges-de-la-
cesse.html](https://www.minervois-caroux.com/fr/deco
uvrir/nos-villages/minerve/gorges-de-la-
cesse.html)
Labels : Oenotour

HÔTEL DU ROCHER
à 185.5km du départ
HÔTEL-RESTAURANT
LE CAYLAR
+33 4 67 44 99 10
<https://www.hotel-durocher.fr/fr-fr/>
Labels : Accueil Vélo

**ABBAYE DE GELLONE A SAINT GUILHEM-
LE-DESERT**
à 132km du départ
SITES RELIGIEUX
SAINT-GUILHEM-LE-DESERT
+33 4 67 57 58 83
<http://www.saintguilhem-valleeherault.fr>
Labels : Oenotour

CHATEAU DE DIO
à 237.5km du départ
CHÂTEAUX ET SITES DE DÉFENSE
DIO-ET-VALQUIERES


CENTRE CEBENNA
à 329.5km du départ
**MUSÉES, CENTRES D'INTERPRÉTATION
ET COLLECTIONS**
OLARGUES
+33 4 67 97 88 00
<https://www.cebenna.org>
Labels : Oenotour

**SENTIER DES ASPHODELES SUR LE
CAUSSE DE L'HORTUS**
à 81.5km du départ
CAUSSES
FERRIERES-LES-VERRIERES
+33 4 48 20 05 28
<http://www.tourisme-picsaintloup.fr>
Labels : Oenotour

PLAGE DE ROQUEBRUN
à 307.5km du départ
FLEUVES ET RIVIÈRES
ROQUEBRUN
+33 4 67 89 64 54

SOURCE DE LA CESSE
à 406km du départ
SOURCES
FERRALS-LES-MONTAGNES
+33 4 67 97 00 58

**HÔTEL RESTAURANT L'AUBERGE
GOURMANDE**
à 225.5km du départ
HÔTEL-RESTAURANT
LUNAS
+33 9 53 90 33 01
<https://laubergegourmande.fr/>





CAMPINGS

CHEZ ESTELLE ET CHRISTOPHE

à 4km du départ
MEUBLÉS
MARSILLARGUES
+33 6 09 34 51 41
<https://christophedurand50.wixsite.com/estelle-christophe/la-villa>
Labels : Accueil Vélo

LE BARRY DU GRAND CHEMIN - CAPITELLE

à 185.5km du départ
CHAMBRES D'HÔTES
LE CAYLAR
+33 6 31 22 66 14
<https://www.le-barry.fr>
Labels : Accueil Vélo

DES LITS SUR LA PLACE - CÉLADON

à 263km du départ
CHAMBRES D'HÔTES
HEREPIAN
+33 6 41 61 43 44
<http://www.deslittssurlaplace.fr>
Labels : Accueil Vélo

BOUSQUET CLAUDINE - L'ANNEXE

à 300.5km du départ
MEUBLÉS
LAMALOU-LES-BAINS
+33 7 82 99 48 95
<http://gitelalaiterie.com>
Labels : Accueil Vélo

LE PÊCHEUR

à 305km du départ
MEUBLÉS
COLOMBIERES-SUR-ORB
+33 6 12 78 91 85
<http://www.gites-de-charme-languedoc.com>
Labels : Accueil Vélo

PETIT GÎTE À LA CAMPAGNE AVEC TERRASSE

à 325km du départ
MEUBLÉS
SAINT-JULIEN
+33 7 70 37 31 66
Labels : Accueil Vélo

CAMPING DU DOMAINE DE MASSERAU

à 18km du départ
CAMPING
SOMMIERES
+33 4 66 53 11 20
Labels : Accueil Vélo

GITE RETOUR A LA TERRE

à 18km du départ
MEUBLÉS
BOISSERON
+33 7 67 31 08 95
www.gite-retouralaterre.com
Labels : Accueil Vélo

LE BARRY DU GRAND CHEMIN - L'AMMONITE

à 185.5km du départ
CHAMBRES D'HÔTES
LE CAYLAR
+33 6 31 22 66 14
<https://www.le-barry.fr>
Labels : Accueil Vélo

DES LITS SUR LA PLACE - SIENNE

à 263km du départ
CHAMBRES D'HÔTES
HEREPIAN
+33 6 41 61 43 44
<http://www.deslittssurlaplace.fr>
Labels : Accueil Vélo

BOUSQUET CLAUDINE - LA REMISE

à 300.5km du départ
MEUBLÉS
LAMALOU-LES-BAINS
+33 4 67 95 78 25
<http://gitelalaiterie.com>
Labels : Accueil Vélo

LES PETITES RÊVEUSES

à 324.5km du départ
MEUBLÉS
MONS-LA-TRIVALLE
+33 7 81 32 33 53
Labels : Accueil Vélo

MAS AZAÏS

à 326.5km du départ
MEUBLÉS
SAINT-JULIEN
+33 6 80 76 11 80
Labels : Accueil Vélo

LE SPRING GARDEN

à 303km du départ
CAMPING
COLOMBIERES-SUR-ORB
+33 6 14 23 15 34
Labels : Accueil Vélo

ACABA D'ENTRER - CHAMBRE 2

à 185km du départ
CHAMBRES D'HÔTES
LE CAYLAR
+33 4 67 44 59 04
<http://www.acabadentrar.fr>
Labels : Accueil Vélo

LE BARRY DU GRAND CHEMIN - FLEURINE

à 185.5km du départ
CHAMBRES D'HÔTES
LE CAYLAR
+33 6 31 22 66 14
<https://www.le-barry.fr>
Labels : Accueil Vélo

DES LITS SUR LA PLACE - ALIZARINE

à 263km du départ
CHAMBRES D'HÔTES
HEREPIAN
+33 6 41 61 43 44
<http://www.deslittssurlaplace.fr>
Labels : Accueil Vélo

LE PEINTRE

à 305km du départ
MEUBLÉS
COLOMBIERES-SUR-ORB
+33 6 12 78 91 85
<http://www.gites-de-charme-languedoc.com>
Labels : Accueil Vélo

L'INTERLUDE : GÎTE L'ARBOUSSIER

à 324.5km du départ
MEUBLÉS
MONS-LA-TRIVALLE
+33 7 67 89 73 00
<https://www.gite-interlude.com/>
Labels : Accueil Vélo

LA MAISON DU PUIITS

à 384.5km du départ
CHAMBRES D'HÔTES
CESSERAS
+33 6 82 11 38 75
<https://www.lamaisondupuits34.fr/>
Labels : Accueil Vélo

CAMPING DU CAROUX

à 324.5km du départ
CAMPING
MONS-LA-TRIVALLE
+33 6 42 16 28 63
<http://www.campingducaroux.com>
Labels : Accueil Vélo

ACABA D'ENTRER - CHAMBRE 1

à 185km du départ
CHAMBRES D'HÔTES
LE CAYLAR
+33 4 67 44 59 04
<http://www.acabadentrar.fr>
Labels : Accueil Vélo

LE BARRY DU GRAND CHEMIN - GÎTE LE BARRY

à 185.5km du départ
MEUBLÉS
LE CAYLAR
+33 6 31 22 66 14
<https://www.le-barry.fr>
Labels : Accueil Vélo

DES LITS SUR LA PLACE - TERRE D'OMBRE

à 263km du départ
CHAMBRES D'HÔTES
HEREPIAN
+33 6 41 61 43 44
<http://www.deslittssurlaplace.fr>
Labels : Accueil Vélo

L'ÉCRIVAIN

à 305km du départ
MEUBLÉS
COLOMBIERES-SUR-ORB
+33 6 12 78 91 85
<http://www.gites-de-charme-languedoc.com>
Labels : Accueil Vélo

MANOIR LA TRIVALLE - JASMIN FAMILIAL

à 324.5km du départ
CHAMBRES D'HÔTES
MONS-LA-TRIVALLE
+33 4 67 97 85 56
<http://www.monslatrivalle.com>
Labels : Accueil Vélo

LA MAISON CHABBERT

à 389km du départ
CHAMBRES D'HÔTES
BEAUFORT
+33 4 68 75 96 61
<http://www.la-maison-chabbert.com>
Labels : Accueil Vélo

LES TERRASSES DU JAUR

à 351km du départ
CAMPING
PREMIAN
+33 6 99 10 86 12
<http://camping-premian.fr/>
Labels : Accueil Vélo

LE BARRY DU GRAND CHEMIN - JASSE

à 185.5km du départ
CHAMBRES D'HÔTES
LE CAYLAR
+33 6 31 22 66 14
<https://www.le-barry.fr>
Labels : Accueil Vélo

PAULET DANIÈLE - DOMAINE MONTPLAISIR

à 258.5km du départ
MEUBLÉS
BEDARIEUX
+33 6 22 11 13 24
Labels : Accueil Vélo

MEUNIER MARC - CHAMBRE D'HÔTES DU CAPIMONT

à 285km du départ
CHAMBRES D'HÔTES
HEREPIAN
+33 7 71 05 55 97
<https://chambrehoteducapimont.hubside.fr/>
Labels : Accueil Vélo

LE MUSICIEN

à 305km du départ
MEUBLÉS
COLOMBIERES-SUR-ORB
+33 6 12 78 91 85
<http://www.gites-de-charme-languedoc.com>
Labels : Accueil Vélo

MANOIR LA TRIVALLE - L'OLIVIER

à 324.5km du départ
CHAMBRES D'HÔTES
MONS-LA-TRIVALLE
+33 4 67 97 85 56
<http://www.monslatrivalle.com>
Labels : Accueil Vélo

LE KERN

à 423km du départ
MEUBLÉS
SAINT-JULIEN
+33 6 86 91 47 69
Labels : Accueil Vélo



MEUBLÉS & CHAMBRES D'HÔTES

LE BARRY DU GRAND CHEMIN - CARDABELLE

à 185.5km du départ
CHAMBRES D'HÔTES
LE CAYLAR
+33 6 31 22 66 14
<https://www.le-barry.fr>
Labels : Accueil Vélo

DES LITS SUR LA PLACE - TERRE DE POUZZOLLES

à 263km du départ
CHAMBRES D'HÔTES
HEREPIAN
+33 6 41 61 43 44
<http://www.deslittssurlaplace.fr>
Labels : Accueil Vélo

BOUSQUET CLAUDINE - LE POT AU LAIT

à 300.5km du départ
MEUBLÉS
LAMALOU-LES-BAINS
+33 4 67 95 78 25
<http://gitelalaiterie.com>
Labels : Accueil Vélo

LE RANDONNEUR

à 305km du départ
MEUBLÉS
COLOMBIERES-SUR-ORB
+33 6 12 78 91 85
<https://www.facebook.com/ChateauColombieres>
Labels : Accueil Vélo

MANOIR LA TRIVALLE - LE FIGUIER

à 324.5km du départ
CHAMBRES D'HÔTES
MONS-LA-TRIVALLE
+33 4 67 97 85 56
<http://www.monslatrivalle.com>
Labels : Accueil Vélo



GÎTES D'ÉTAPE & GÎTES DE SÉJOUR

BERGERIE DES REVES

à 116km du départ
GÎTE DE SÉJOUR
PUECHABON
+33 6 85 39 73 70
<https://www.bergerie-des-reves.fr/>
Labels : Accueil Vélo

MAISON DES LEGENDES

à 126km du départ
GÎTE DE SÉJOUR
SAINT-GUILHEM-LE-DESERT
+33 6 85 39 73 70
<http://www.maison-des-legendes.fr>

GITE LE REDONDEL - LUNAS

à 222km du départ
GÎTE D'ÉTAPE
LUNAS
+33 6 29 54 01 13

DOMAINE DU JAUR

à 325km du départ
GÎTE DE SÉJOUR
MONS-LA-TRIVALLE
+33 4 30 40 26 43

CAMPOTEL DE L'ORB

à 306km du départ
ROQUEBRUN
+33 4 67 89 61 99
<http://www.camping-lenice.com>

GITE DE LA TOUR

à 121km du départ
GÎTE D'ÉTAPE
SAINT-GUILHEM-LE-DESERT
+33 6 07 74 02 43
<http://www.gitedelatur.net>

GITE DU MAS AUBERT

à 144km du départ
GÎTE DE SÉJOUR
SAINT-GUILHEM-LE-DESERT
+33 4 67 47 87 98
<http://mas.aubert.free.fr/>

GITE LOU CASTELLOU - DIO ET VALQUIERES

à 233km du départ
GÎTE D'ÉTAPE
DIO-ET-VALQUIERES
+33 7 77 31 32 35
<https://lesdoudous34.wixsite.com/loucastellou>
Labels : Accueil Vélo

GITES DU PONT DE CALMEL

à 369km du départ
GÎTE D'ÉTAPE
RIEUSSEC
+33 4 67 97 11 02
<http://www.pontdecalmel.com>

LE MAS DES TILLEULS

à 122.5km du départ
GÎTE DE SÉJOUR
ANIANE
+33 4 67 17 74 99
<https://www.grandsgites.com/gite-34-mas-tilleuls-5337.htm>

POUSS'COMBE LE GÎTE

à 161km du départ
GÎTE DE SÉJOUR
LA VACQUERIE-ET-SAINT-MARTIN-DE-CASTRIES
+33 6 22 23 97 99
<http://www.gite-pouss-combe.fr>

CÉCILE FORNEIRON - GITE DU VALLON DE L'ESPAZE

à 246.5km du départ
GÎTE D'ÉTAPE
CAMPLONG
+33 6 15 27 85 49
<http://www.camplong34.fr/index.php>

DOMAINE DE LACAN

à 369km du départ
GÎTE DE SÉJOUR
VELIEUX
+33 4 67 97 17 14
<http://www.domainedelacan.fr>

HOSTEL LE DIABLOTIN

à 124km du départ
GÎTE DE SÉJOUR
SAINT-JEAN-DE-FOS
+33 7 79 88 93 87
<https://hosteldiablotin.fr>
Labels : Accueil Vélo

RELAIS DÉPARTEMENTAL DE LA VERNEDE

à 173km du départ
GÎTE DE SÉJOUR
SAINT-MICHEL
+33 6 73 63 66 25

RELAIS DÉPARTEMENTAL DE CABREROLLES

à 272.5km du départ
GÎTE D'ÉTAPE
CABREROLLES
+33 7 78 74 45 68

GÎTE D'ÉTAPE COMMUNAL

à 378.5km du départ
GÎTE D'ÉTAPE
MINERVE
+33 4 68 91 22 92

GITE CHALET DU CLUB ALPIN FRANCAIS

à 125km du départ
GÎTE D'ÉTAPE
SAINT-GUILHEM-LE-DESERT
+33 4 67 29 39 98
<http://cafmontpellier.ffcam.fr>

GITE SAINT DALMAS

à 200.5km du départ
GÎTE DE SÉJOUR
ROQUERDONDE
+33 6 82 80 54 79

LE GARDEN

à 303km du départ
GÎTE DE SÉJOUR
COLOMBIERES-SUR-ORB
+33 6 14 23 15 34
<https://www.facebook.com/spring34garden>
Labels : Accueil Vélo

LA PASSEJADE

à 389km du départ
GÎTE D'ÉTAPE
BEAUFORT
+33 6 16 35 92 55

ACCUEIL SAINT-ELIE

à 125km du départ
GÎTE DE SÉJOUR
SAINT-GUILHEM-LE-DESERT
+33 6 62 93 11 74
<https://www.carmelsaintjoseph.com/accueil-a-st-guilhem-le-desert/desert/>

GÎTE D'ÉTAPE LA FORGE - JONCELS

à 212km du départ
GÎTE D'ÉTAPE
JONCELS
+33 4 67 23 80 09

L'INTERLUDE

à 324.5km du départ
GÎTE DE SÉJOUR
MONS-LA-TRIVALLE
+33 7 67 89 73 00
<https://www.gite-interlude.com/>

VILLAGES DE VACANCES