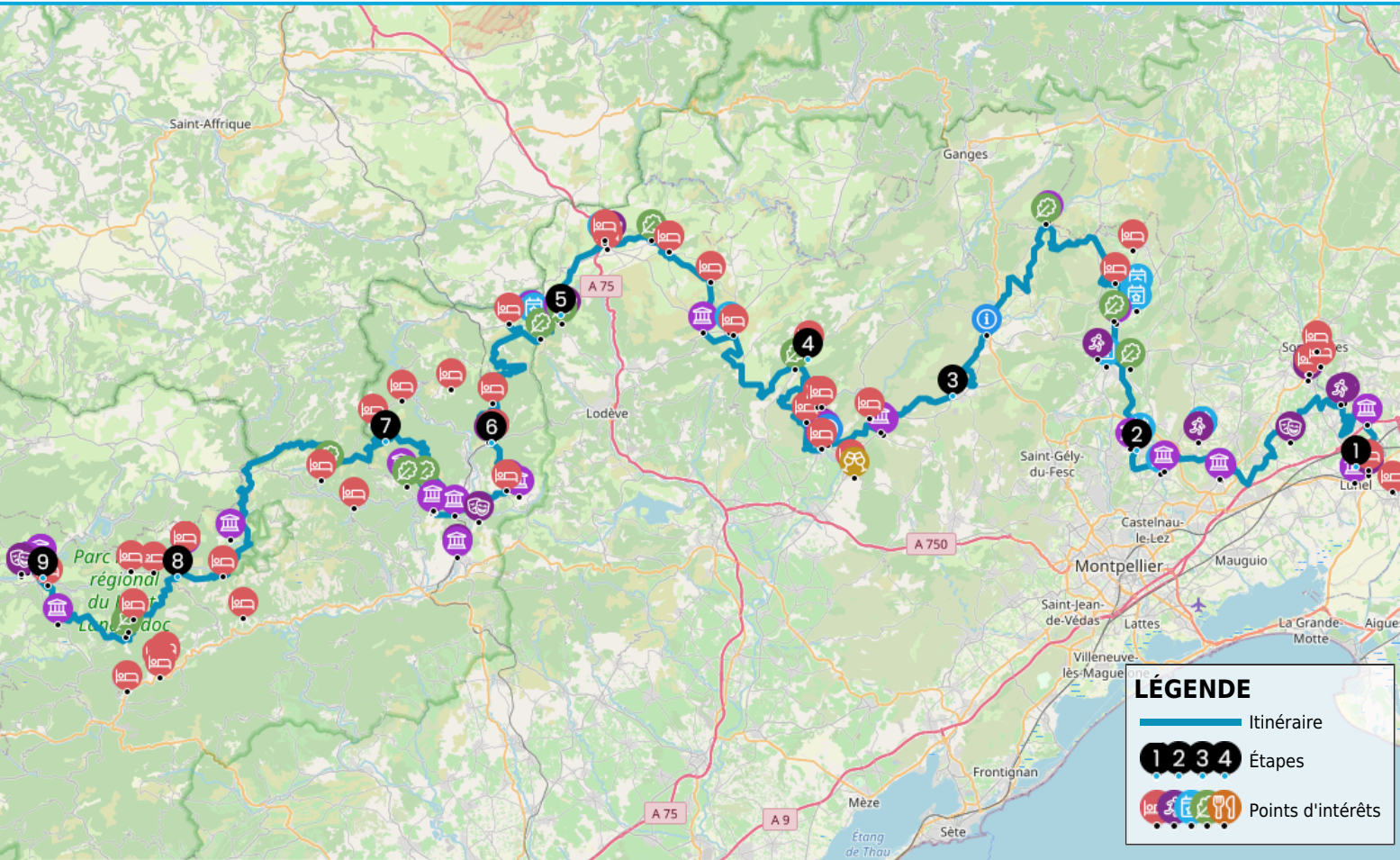


GRANDE TRAVERSÉE VTT DE L'HÉRAULT SUR PASSA MERIDIA - INTÉGRALE NORD DE LUNEL À LA SALVETAT

https://www.herault-tourisme.com/fr/fiche/itineraires-touristiques/grande-traversee-vtt-de-l-herault-sur-passa-meridia-integrale-nord-de-lunel-a-la-salvetat-lunel_TFOITILAR034V52ASDE/



INFOS PRATIQUES

- VTT
- LUNEL
- 340km
- En itinérance
- ★★★★★ Difficile
- ★★★★★☆ Moyen
- + 6800m
- 6100m



PASSA MERIDIA



Labels :

LÉGENDE

- Itinéraire
- 1 2 3 4 Étapes
- Points d'intérêts



30



PROFIL DE DÉNIVELÉ

■ RÉPUBLIQUE FRANÇAISE

SIGNALER UN PROBLÈME
sentinelles.sportsdenature.fr



COMMENT VENIR ?



LUNEL COMPLEXE SPORTIF PIERRE
RAMADIER
Avenue Louis Médard
34400 LUNEL



Accès :

Accès : Depuis l'A9, Sortie Lunel suivre
Centre-ville ou Gare ferroviaire Rue de
Verdun
Départ : De la gare de Lunel,
prendre l'Avenue du Maréchal Leclerc
pour rejoindre le collège d'Ambrussum et
le complexe sportif Pierre Ramadier.

QUI CONTACTER ?



Hérault Tourisme
Tel : +33 4 67 67 71 71

De la Petite Camargue au Parc Naturel Régional du Haut Languedoc, l'intégrale NORD de la Grande Traversée de l'Hérault à VTT par la Passa Meridia est un beau défi sportif, restant accessible au plus grand nombre en VTT à Assistance Electrique.

Au départ de Lunel et aboutissant à la Salvetat-sur-Agoût, elle est réalisable en une semaine en mode 'sportif', et c'est un grand voyage qui séduira tous les amoureux de nature et de beaux paysages.

Au programme:

- le patrimoine et les traditions taurines de la vallée du Vidourle
- les vignobles et garrigues du Pic Saint-Loup
- les gorges de l'Hérault et les Monts de Saint-Guilhem
- le Causse du Larzac
- les forêts et vallées de l'Escandorgue et des Monts d'Orb
- la montagne héraultaise (Caroux, Espinouse, Somail)

Un grand voyage, et un merveilleux défi!

Les bonnes raisons de choisir cet itinéraire

Un concentré de paysages exceptionnel

Une semaine pour un grand voyage

Praticable la majeure partie de l'année (évités juillet - août!)

Nos conseils

Suggestion d'étapes 'coup de coeur', en 7 étapes:

- Lunel / secteur Saint-Mathieu de Trévières (55 km / + 550m)
- secteur Saint Mathieu de Trévières / Saint-Martin de Londres (42 km / +600m)
- Saint-Martin de Londres / Saint-Jean de Fos (37 km / +900m)
- Saint-Jean de Fos / Le Caylar (47 km / + 1100m)
- Le Caylar / Dio (50 km / + 1000m)
- Dio / Fagairolles (46 km / +1500m)
- Fagairolles - La Salvetat (45 km / +900m)

Astuce: pour réduire la première étape, partez de Montpellier et empruntez la connexion Passa Meridia depuis les bois de Clapiers, et les réseaux cyclables ou tram de Montpellier!

L'itinéraire est praticable la majeure partie de l'année:

- évitez toutefois la période estivale: vous risquerez d'avoir du mal à vous loger, il fera chaud sur la partie 'Est' de l'itinéraire, et certains massifs forestiers peuvent être fermés pour cause de risques incendie
- en plein hiver, compte tenu des altitudes sur la partie 'Ouest' (entre 1000 et 1200m), votre aventure en VTT peut se transformer en odysée nordique!
- privilégiez le printemps et l'automne. Les couleurs et les lumières sont magiques, et les températures plus adaptées!

Les étapes du circuit

1

De Lunel en Petite Camargue à Vignobles et garrigues du Pic Saint-Loup

La Grande Traversée de l'Hérault à VTT par la Passa Meridia Meridia prend son départ tout en douceur aux portes de la Petite Camargue, au cœur des traditions taurines. Le Vidourle, fleuve imprévisible, vous guide jusqu'à l'oppidum d'Ambrussum et au pont romain d'Ambroix, vestige de la Via Domitia. Garrigues, vignobles et villages accueillants sont omniprésents et accompagnent la suite de votre parcours vers une halte à Entre-Vignes pour découvrir un site unique valorisant le vignoble languedocien : Viavino. Entre vignes et pinèdes, se profilent ensuite des rencontres magistrales à Castries: un aqueduc imaginé comme le Canal du Midi par Pierre-Paul Riquet, et un château en forme de petit Versailles... Encore un beau château et un merveilleux point de vue à Assas, avant de rentrer dans les vignobles et garrigues du Pic Saint-Loup.

2

De Vignobles et garrigues du Pic Saint-Loup à Gorges de l'Hérault et Monts de Saint-Guilhem

Les profils altièrs du Pic Saint-Loup et de l'Hortus sont omniprésents. Des vignes et des villages aux couleurs chaudes invitent à découvrir un terroir viticole à la renommée amplement méritée. Le thym, les genévriers et les buis accompagnent un parcours agréable et roulant jusqu'à Lauret et la première 'grimpe' vers l'univers des causses pastoraux. Changement d'ambiance: la montée sur le Causse de l'Hortus se mérite ! La garrigue et son incomparable biodiversité vous accompagnent vers le village de Ferrières-les-Verreries, où des gentilshommes ont soufflé le verre pendant cinq siècles. Votre aventure se poursuit vers le vallon de Londres entre les vieux mas et les jasses (du latin jacere indiquant où les brebis dorment). Dans cette cuvette marécageuse, les eaux se concentrent sur des sources faisant naître des ruisseaux plus ou moins temporaires, comme le Lamalou et son fameux Ravin des Arcs. On y découvre de charmants villages médiévaux aux incomparables églises romanes: Notre-Dame-de-Londres et Saint-Martin-de-Londres. Au passage, initiez-vous à la pratique du sport local : le Tambourin. Vers le Domaine Départemental de Roussières et Viols-le Fort, de nombreux vestiges de nos ancêtres de l'âge du cuivre bordent le chemin : tombes ovales et statues-menhir, village de Cambous...

3

De Gorges de l'Hérault et Monts de Saint-Guilhem à Causse du Larzac

Sur les drailles de transhumance, fleuries d'asphodèles au printemps, l'itinéraire prend du relief afin de vous faire entrevoir de beaux points de vue sur les gorges de l'Hérault et les contreforts des Cévennes et du Larzac. Le Pont du Diable, inscrit au Patrimoine Mondial de l'Humanité au titre des Chemins de Compostelle, marque l'entrée dans le Grand Site de France des Gorges de l'Hérault. Le détour vers Saint-Guilhem-le-Désert et l'abbaye de Gellone s'impose... Nouveau changement d'ambiance après Saint-Jean-de-Fos, village de charme et haut lieu du patrimoine potier. Vous attaquez la montée vers l'Hérault d'en haut, avec de merveilleux points de vue sur la vallée de l'Hérault et le Mont St-Baudille (848m d'altitude). Grimpettes soutenues et descentes rapides se succèdent dans une véritable immersion dans la forêt domaniale de St-Guilhem-le-Désert et ses boisements de pins de Salzmann (la version locale du pin laricio Corse). La Maison des Légendes aux Plos offre une halte poétique et écologique avant de rejoindre le Domaine départemental des Lavagnes, et d'attaquer la montée vers le Larzac.

4

De Causse du Larzac à l'Escandorgue et la Vallée du Gravezon

Après une montée longue et soutenue, au milieu de lavagnes, dolmens et menhirs, vous rejoignez le Pic Baudille (848m). Ce promontoire méridional offre un panorama unique vers le Sud sur les plaines, collines et massifs de l'Hérault jusqu'à la mer Méditerranée et même les Pyrénées lorsque le temps est clair. Au Nord, une belle descente vous guide vers une surprenante traversée du Causse du Larzac. Classé au Patrimoine mondial de l'Humanité par l'UNESCO au titre de la culture de l'agro-pastoralisme méditerranéen, le territoire du Larzac est unique. La diversité des paysages de la forêt domaniale de Notre-Dame-de-Parlatges, des steppes dolomitiques et karstiques, des paysages caussenards transformés par l'homme en vastes pelouses sèches... sont un voyage dans le voyage, surprenant et mystique. Le village du Caylar, surplombé par son Roc Castel, et dont la place centrale est ornée d'un étonnant arbre sculpté, annonce l'entrée dans un nouveau monde : le Haut Languedoc.

5**De l'Escandorgue et la Vallée du Gravezon à Vallée et Monts d'Orb**

L'Escandorgue vous accueille pour une nouvelle traversée atypique et mystique au travers de la magie de sa forêt mystérieuse et de ses formations géologiques surprenantes, cœur du Geoparc Terres d'Hérault. Grotte de Labeil, temple bouddhiste du Lerab-Ling, communautés mystiques perdues sur les hauteurs campagnardes de l'Hérault marquent la transition entre Lodévois-Larzac et Parc Naturel Régional du Haut-Languedoc. La grande descente vers la vallée du Gravezon permet de rencontrer une nouvelle diversité d'essences d'arbres et de cultures. Un tracé en courbes douces, épousant les formes tourmentées de la forêt domaniale des Monts d'Orb. Joncels offre un patrimoine riche et une halte accueillante et authentique sur les traces des pèlerins de Compostelle. Lunas, village de caractère à la confluence des vallées du Gravezon et de la Nize, est l'occasion d'une pause rafraichissante.

6**De Vallée et Monts d'Orb à la montagne héraultaise**

La bonne montée vers le plateau de Dio offre de beaux points de vues sur le Rocher du Redondel. Puis l'itinéraire se fait doux dans la forêt puis sur la traversée du plateau vers les hauteurs de Dio, offrant de belles perspectives vers la suite du programme. L'arrivée à Dio est un choc visuel : à l'abri de blanches falaises calcaires et émergeant des terres rouges caractéristiques des environs du lac du Salagou, le village se blottit sous l'imposante silhouette de son château, véritable forteresse de légende. De Dio, on glisse doucement entre ruffes rouges et vignobles vers la vallée de l'Orb. La balade est salutaire. A partir de la traversée de l'Orb à la Tour-sur-Orb, on entre en mode 'montagne' pour passer de 200m plus de 1100m d'altitude ! Mais ça vaut le coup d'œil : l'attaque est tranquille jusqu'à Bousagues, ancienne cité médiévale fortifiée ; puis vers Camplong, cité minière nichée dans le vallon magique de l'Espaze. Une longue montée va suivre pour découvrir le haut du vallon de l'Espaze, qui concentre une exceptionnelle richesse géologique et botanique, et les cols des Monts d'Orb : Clares, Peyremale, Serviès... Les pins et les cerfs sont les maîtres des lieux.

7**De la montagne héraultaise à le Somail et le plateau des lacs**

Régulièrement proche des 1000 mètres d'altitude, l'itinéraire franchit de nombreux cols emblématiques du Parc Naturel Régional du Haut-Languedoc. Il emprunte de larges pistes forestières et des chemins parfois caillouteux, mais offre des panoramas extraordinaires. A la limite entre les départements de l'Hérault et de l'Aveyron, le parcours s'autorise à pénétrer sur le territoire du Parc Régional des Grands Causses, en traversant la forêt domaniale du Haut-Dourdou. De larges pistes forestières au profil raisonnablement ascendant vous mènent au point culminant de l'itinéraire : l'Espinouse, sommet de l'Hérault, affiche 1124 mètres d'altitude et offre d'innombrables points de vues. Comme la rivière Agout qui prend sa source sur ces sommets, l'itinéraire vous invite à redescendre dans la forêt domaniale du Caroux-Espinouse vers l'altitude plus raisonnable de 1000m, voire plus bas vers le charmant village de Cambon. En évitant de déranger les mouflons, seigneurs des lieux !

8**De le Somail et le plateau des lacs à La Salvetat-sur-Agoût**

La traversée touche bientôt à sa fin sur les hauteurs héraultaises par le Col de Fontfroide à 973 mètres d'altitude. Suivant les crêtes dominant de près de 800m la vallée du Jaur, vous traversez la forêt domaniale du Somail, haut lieu de la Résistance durant la seconde guerre mondiale, immortalisé par la Stèle de Sieyres rendant hommage au maquis Latourette et à Jean Bène. L'arrivée sur les rives du lac de Vesoles, aux allures de carte postale de paysage québécois, mérite une halte bucolique. La fin de l'itinéraire sera globalement descendante et agréable dans la forêt du Somail, pour rejoindre La Salvetat-sur-Agoût.

9**La Salvetat-sur-Agoût**

Le village a un charme fou ! Surplombant un méandre de l'Agoût, étape sur la Voie d'Arles vers Compostelle, et abritant une charcuterie assez exceptionnelle, il a déjà tout pour plaire à l'aventurier fatigué par son long périple. L'eau de la Salvetat fournit même les 'bulles' imposées pour trinquer dignement. Mais il y a aussi 'la Salvetat-Plage', sur les rives du lac de la Raviège : à ne rater sous aucun prétexte. Le lac est beau, avec des airs de Canada, et l'ambiance sur la plage des Bouldouires à la belle saison est vraiment unique. Familiale, sportive, joyeuse...

SUR VOTRE CHEMIN...



OFFICES DE TOURISME

OFFICE DE TOURISME LUNEL AGGLO

à 1.5km du départ
LUNEL
+33 4 67 71 01 37
<http://www.ot-paysdelunel.fr>
Labels : Accueil Vélo

BIT GRAND PIC SAINT-LOUP

à 96.5km du départ
SAINT-MARTIN-DE-LONDRES
+33 4 67 55 09 59
<https://www.grandpicsaintloup-tourisme.fr/>
Labels : Accueil Vélo

OFFICE DE TOURISME DE SAINT-GUILHEM-LE-DESERT VALLEE DE L'HERAULT - ACCUEIL DU PONT DU DIABLE

à 121km du départ
ANIANE
+33 4 67 57 58 83
<http://www.saintguilhem-valleeherault.fr>
Labels : Accueil Vélo

OFFICE DE TOURISME DE SAINT-GUILHEM-LE-DESERT VALLEE DE L'HERAULT - ACCUEIL DE SAINT GUILHEM LE DESERT

à 132km du départ
SAINT-GUILHEM-LE-DESERT
+33 4 67 57 58 83
<http://www.saintguilhem-valleeherault.fr>



VINS & PRODUITS DU TERROIR

DOMAINE DES CONQUÊTES

à 124km du départ
VENTE DE VINS AU CAVEAU
ANIANE
+33 7 49 51 03 62
<http://www.domainedesconquetes.fr>
Labels : Accueil Vélo, Vignobles et Découvertes



ACTIVITÉS & LOISIRS

RÈVE DE VÉLO LUNEL

à 1.5km du départ
VTT
LUNEL
+33 4 67 42 57 86
<http://www.revedevelo.com>
Labels : Accueil Vélo

VIA FERRATA DE LA ROQUE

à 9.5km du départ
VIA FERRATA
SAINT-SERIES
+33 4 67 71 01 31
<http://www.viaferrata-fr.net/via-ferrata-110-La-via-ferrata-du-Vidourle-St-S%E9r-i%E8s-H%E9rault.html>

ADVENTURE RANDO ET SÉMINAIRE EN TROTTINETTE ÉLECTRIQUE TOUT TERRAIN

à 18km du départ
TROTTINETTE TOUT TERRAIN ÉLECTRIQUE
BOISSERON
+33 7 67 31 08 95
<http://www.e-aventure.fr>
Labels : Accueil Vélo, Vignobles et Découvertes

CARRIÈRE DE BOISSERON

à 20km du départ
SITE NATUREL D'ESCALADE
BOISSERON
33 6 35 45 44 97
<http://www.boisseron.com/>

TYROLIANE

à 23.5km du départ
PARCOURS ACROBATIQUE
ENTRE-VIGNES
+33 6 77 79 14 36
<http://www.tyroliane.fr>

SEB ECO BIKE

à 36km du départ
VÉLO À ASSISTANCE ÉLECTRIQUE
CASTRIES
+33 7 81 86 86 17
<https://sebecobike.fr>
Labels : Accueil Vélo, Vignobles et Découvertes

LES CYCLES DU TERROIR - RANDONNÉE A VÉLO ET OENOTOURISME

à 57km du départ
VÉLO À ASSISTANCE ÉLECTRIQUE
SAINT-MATHIEU-DE-TREVIERS
+33 6 12 33 20 40
www.facebook.com/LesCyclesduTerroir
Labels : Vignobles et Découvertes

GROTTE DE CLAMOUSE

à 124.5km du départ
GROTTES ET AVENS
SAINT-JEAN-DE-FOS
+33 4 67 57 71 05
<https://www.clamouse.com/fr/accueil/>
Labels : Vignobles et Découvertes, Oenotour

PARC ANIMALIER "LE THEIL"

à 181.5km du départ
LABYRINTHE
LE CAYLAR
+33 6 25 52 14 41
<https://www.facebook.com/parcletheil>

SITE D'ESCALADE LABEL - AU ROCHER DES ESCLOPS

à 192km du départ
SITE NATUREL D'ESCALADE
LAUROUX
+33 4 67 88 86 44
<http://www.tourisme-lodevois-larzac.fr>

BASE DE LOISIRS DE LA PRADE A LUNAS

à 225.5km du départ
AIRE DE JEUX / PARC À JEUX
LUNAS-LES-CHATEAUX
+33 4 67 23 30 90
<https://www.grandorb.fr/Sortir/BaseDeLoisirs.html>

COURSE D'ORIENTATION A LUNAS

à 225.5km du départ
PARCOURS D'ORIENTATION
LUNAS-LES-CHATEAUX
+33 4 67 23 76 67

VIA FERRATA LES BALCONS DE L'ORB

à 244km du départ
VIA FERRATA
LA TOUR-SUR-ORB
+33 4 67 95 08 79
<https://www.tourisme.grandorb.fr/>

CYCLES HORIZON

à 246.5km du départ
CYCLOTOURISME
BEDARIEUX
+33 4 67 95 34 25

PATRIMOINE CULTUREL

MUSÉE MÉDARD

à 1.5km du départ
MUSÉES, CENTRES D'INTERPRÉTATION ET COLLECTIONS
LUNEL
+33 4 67 87 83 95
<http://www.museemedard.fr>
Labels : Oenotour

MUSÉE DE LA TOUR DES PRISONS

à 1.5km du départ
MUSÉES, CENTRES D'INTERPRÉTATION ET COLLECTIONS
LUNEL
+33 4 67 71 01 37
<http://www.ot-paysdelunel.fr>
Labels : Oenotour

MUSÉE ARCHÉOLOGIQUE D'AMBRUSSUM

à 4km du départ
MUSÉES, CENTRES D'INTERPRÉTATION ET COLLECTIONS
VILLETTELLE
+33 4 67 02 22 33
<http://www.ambrussum.fr>
Labels : Accueil Vélo, Oenotour

SITE ARCHÉOLOGIQUE GALLO-ROMAIN D'AMBRUSSUM

à 5km du départ
SITES ARCHÉOLOGIQUES, ANTIQUES ET PRÉHISTORIQUES
VILLETTELLE
+33 4 67 02 22 33
<http://www.ambrussum.fr>

PARC DU CHATEAU DE CASTRIES

à 34km du départ
JARDINS, PARCS ET ARBORETUMS
CASTRIES
+33 4 67 91 91 72

CHÂTEAU DE CASTRIES

à 34km du départ
CHÂTEAUX ET SITES DE DÉFENSE
CASTRIES
+33 4 67 60 60 60
Labels : Oenotour

L'ÉCOMUSÉE DU CHÂTEAU MONTEL

à 42km du départ
MUSÉES, CENTRES D'INTERPRÉTATION ET COLLECTIONS
TEYRAN
4 67 70 20 32

CHATEAU D'ASSAS

à 47.5km du départ
CHÂTEAUX ET SITES DE DÉFENSE
ASSAS
Labels : Oenotour

LE CHÂTEAU DE DE VIVIOURÈS

à 61km du départ
CHÂTEAUX ET SITES DE DÉFENSE
VALFLAUNES

LE SITE ARCHÉOLOGIQUE DE LA VERRERIE DE COULOUBRINES

à 81.5km du départ
SITES ARCHÉOLOGIQUES, ANTIQUES ET PRÉHISTORIQUES
FERRIERES-LES-VERRERIES
+33 4 67 55 09 59
<https://www.grandpicsaintloup-tourisme.fr/patrimoine-culturel/verrerie-archeologique-de-couloubrines-ferrieres-les-verrieres>
Labels : Oenotour

ÉGLISE SAINT-SYLVESTRE-DES-BROSSUES

à 119km du départ
SITES RELIGIEUX
PUECHABON
+33 9 69 80 97 98

ENSEMBLE MÉDIÉVAL DU CASTELLAS AUMELAS

à 119.5km du départ
CHÂTEAUX ET SITES DE DÉFENSE
AUMELAS
+33 4 67 96 70 90

ARGILEUM - LA MAISON DE LA POTERIE

à 124km du départ
MUSÉES, CENTRES D'INTERPRÉTATION ET COLLECTIONS
SAINT-JEAN-DE-FOS
+33 4 67 56 41 96
<http://www.argileum.fr>
Labels : Accueil Vélo, Oenotour

PONT DU DIABLE
à 124km du départ
PONT
SAINT-JEAN-DE-FOS

MAISON DU GRAND SITE PONT DU DIABLE
à 124km du départ
MUSÉES, CENTRES D'INTERPRÉTATION ET COLLECTIONS
ANIANE
+33 4 67 57 58 83

ABBAYE DE GELLONE A SAINT GUILHEM-LE-DESERT
à 132km du départ
SITES RELIGIEUX
SAINT-GUILHEM-LE-DESERT
+33 4 67 57 58 83
<http://www.saintguilhem-valleeherault.fr>
Labels : Oenotour

MUSEE DE L'ABBAYE DE GELLONE
à 132km du départ
MUSÉES, CENTRES D'INTERPRÉTATION ET COLLECTIONS
SAINT-GUILHEM-LE-DESERT
+33 4 67 57 04 59
<http://www.saint-guilhem-le-desert.com/>

MUSEE VILLAGE D'ANTAN
à 132km du départ
MUSÉES, CENTRES D'INTERPRÉTATION ET COLLECTIONS
SAINT-GUILHEM-LE-DESERT
+33 4 67 57 77 07
<https://museevillagedantan.wixsite.com/museestguilhem>

VILLAGE SAINT GUILHEM LE DESERT
à 132km du départ
SITES RELIGIEUX
SAINT-GUILHEM-LE-DESERT
+33 4 67 57 58 83
<http://www.saintguilhem-valleeherault.fr>

MOULIN DE SAINT-PIERRE-DE-LA-FAGE
à 165km du départ
BÂTIMENTS CIVILS
SAINT-PIERRE-DE-LA-FAGE
+33 6 14 46 21 76

GROTTE DE LABELI - SAFARI FAMILIAL
à 192km du départ
SITES ARCHÉOLOGIQUES, ANTIQUES ET PRÉHISTORIQUES
LE CAYLAR
+33 7 72 17 01 56
<http://www.grotte-de-labeli.com>

TEMPLE BOUDDHISTE LERAB LING
à 193km du départ
SITES RELIGIEUX
ROQUEREDONDE
+33 4 67 88 46 00
<https://lerabling.org/lang-fr/>
Labels : Accueil Vélo

ÉGLISE SAINT-ETIENNE
à 236km du départ
SITES RELIGIEUX
LUNAS-LES-CHATEAUX

CHATEAU DE DIO
à 237.5km du départ
CHÂTEAUX ET SITES DE DÉFENSE
LUNAS-LES-CHATEAUX
04 67 95 09 64

LE FOUR A CHAUX DE LA TOUR SUR ORB
à 244km du départ
BÂTIMENTS CIVILS
LA TOUR-SUR-ORB
+33 6 30 55 83 14

ÉGLISE NOTRE-DAME-DE-LA-PITIÉ DE BOUSSAGUES
à 247km du départ
SITES RELIGIEUX
LA TOUR-SUR-ORB
+33 6 21 71 65 53

ANCIENNE ÉGLISE DE LA TRINITÉ
à 247km du départ
SITES RELIGIEUX
LA TOUR-SUR-ORB
+33 6 21 71 65 53

CHATEAU BAS DE BOUSSAGUES
à 247km du départ
CHÂTEAUX ET SITES DE DÉFENSE
LA TOUR-SUR-ORB
+33 6 21 71 65 53

MAISON DU BAILLI
à 247km du départ
MAISON ET HÔTEL PARTICULIER
LA TOUR-SUR-ORB
+33 6 21 71 65 53

MUSÉE DU TRAIN ET DE LA PHOTOGRAPHIE
à 247km du départ
MUSÉES, CENTRES D'INTERPRÉTATION ET COLLECTIONS
BEDARIEUX
+33 6 29 61 61 13
<https://efhc.net>
Labels : Accueil Vélo

MUSÉE GRAISSESSAC AUTREFOIS
à 256km du départ
MUSÉES, CENTRES D'INTERPRÉTATION ET COLLECTIONS
GRAISSESSAC
+33 4 67 23 90 00

STATUE MENHIR DE SALVERGUETTE
à 305.5km du départ
BÂTIMENTS CIVILS
CAMBON-ET-SALVERGUES
+33 5 32 11 09 45
<http://www.tourisme-montsetlacsenhautlan.guedoc.com>

CAMBON-ET-SALVERGUES
à 316km du départ
BÂTIMENTS CIVILS
CAMBON-ET-SALVERGUES
+33 5 32 11 09 45
<http://www.tourisme-montsetlacsenhautlan.guedoc.com>

LA RUCHE DU BERGER DES ABEILLES
à 339km du départ
VISITES D'ENTREPRISES
LA SALVETAT-SUR-AGOUT
+33 4 67 97 68 94
<https://le-merit-des-abeilles.fr/>


LA SALVETAT-SUR-AGOUT
à 343.5km du départ
BÂTIMENTS CIVILS
LA SALVETAT-SUR-AGOUT
+33 5 32 11 09 45
<http://www.tourisme-montsetlacsenhautlan.guedoc.com>

LES REMPARTS ET LA PORTANELLE
à 343.5km du départ
BÂTIMENTS CIVILS
LA SALVETAT-SUR-AGOUT
+33 5 32 11 09 45
<http://www.lasalvetatsuragout.com/>

PONT SAINT ETIENNE DE CAVALL
à 345.5km du départ
BÂTIMENTS CIVILS
LA SALVETAT-SUR-AGOUT
+33 5 32 11 09 45
<http://www.lasalvetatsuragout.com/>

Chapelle Saint Etienne de Cavall
à 345.5km du départ
BÂTIMENTS CIVILS
LA SALVETAT-SUR-AGOUT
+33 5 32 11 09 45
<http://www.lasalvetatsuragout.com/>

Visite commentée de l'usine d'embouteillage de La Salvetat
à 345.5km du départ
VISITES D'ENTREPRISES
LA SALVETAT-SUR-AGOUT
+33 5 32 11 09 45



LAC DE CECELES
à 55.5km du départ
LACS ET PLANS D'EAU
SAINT-MATHIEU-DE-TREVIERS
+33 4 67 55 31 16
<http://www.laguinguettesdesamoureux.fr>
Labels : Oenotour

L'HORTUS
à 61km du départ
MASSIFS ET MONTAGNES
VALFLAUNES

SENTIER DES ASPHODELES SUR LE CAUSSE DE L'HORTUS
à 81.5km du départ
CAUSSES
FERRIERES-LES-VERRERIES
+33 4 48 20 05 28
<http://www.tourisme-picsaintloup.fr>
Labels : Oenotour

LE CIRQUE DE L'INFERNET
à 132km du départ
CIRQUES
SAINT-GUILHEM-LE-DESERT
+33 4 67 57 58 83
<http://www.saintguilhem-valleeherault.fr>
Labels : Oenotour

LES LAVAGNES
à 140km du départ
CAUSSES
SAINT-GUILHEM-LE-DESERT
+33 4 67 67 67 67

LE CAUSSE DU LARZAC
à 177.5km du départ
CAUSSES
LE CAYLAR
+33 4 67 88 86 44
<http://tourisme-lodevois-larzac.fr>

LES ROCHERS DU CAYLAR
à 182km du départ
PANORAMAS
LE CAYLAR
+33 4 67 88 86 44
<http://www.tourisme-lodevois-larzac.com>

LE CIRQUE DE LABELI
à 193km du départ
CIRQUES
LAUROUX
+33 4 67 88 86 44
<http://www.tourisme-lodevois-larzac.com>

COL DU PERTHUS
à 195.5km du départ
COLS
LES PLANS
+33 4 67 88 86 44

CÔL ROUGE DE L'ESCANDORGUE
à 219km du départ
COLS
JONCELS
+33 4 67 23 80 60

Arboretum Paléo Botanique de l'Espace
à 251.5km du départ
BOIS ET FORÊTS
CAMPLONG

FALAISE DE LA PADENE
à 256km du départ
COLS
GRAISSESSAC
+33 4 67 95 08 79
<https://www.herault-tourisme.com/fr/deco/uvrir/la-nature/geoparc-terres-dherault/les-mines-du-pays-dorb/>

Le Mont Marcou
à 283.5km du départ
MASSIFS ET MONTAGNES
SAINT-GENIES-DE-VARENSAL

LAC DE VÉSOLES
à 329.5km du départ
LACS ET PLANS D'EAU
FRAISSE-SUR-AGOUT
+33 5 32 11 09 45
<http://www.tourisme-montsetlacsenhautlan.guedoc.com>

LE LAC ET SAUT DE VESOLÉS
à 330km du départ
LACS ET PLANS D'EAU
PREMIAN
+33 4 67 97 06 65
<http://www.minervois-caroux.com>



HÔTELS

HÔTEL KYRIAD MONTPELLIER EST LUNEL
à 1.5km du départ
HÔTEL-RESTAURANT
LUNEL
+33 4 67 83 11 55
<https://www.kyriad-montpellier.com>
Labels : Accueil Vélo

HÔTEL ESTELOU
à 20.5km du départ
HÔTEL
SOMMIÈRES
+33 4 66 53 11 04
<http://www.hotelestelou.fr>
Labels : Accueil Vélo

L'AUBERGE DU CEDRE
à 64.5km du départ
HÔTEL-RESTAURANT
LAURET
+33 4 67 59 02 02
<https://auberge-du-cedre.com>

HÔTEL DU ROCHER
à 182km du départ
HÔTEL-RESTAURANT
LE CAYLAR
+33 4 67 44 99 10
<https://www.hotel-durocher.fr/fr-fr/>
Labels : Accueil Vélo

HÔTEL RESTAURANT L'AUBERGE GOURMANDE
à 222.5km du départ
HÔTEL-RESTAURANT
LUNAS-LES-CHATEAUX
+33 9 53 90 33 01
<https://laubergegourmande.fr/>




CAMPINGS

CAMPING DU DOMAINE DE MASSEREAU
à 18km du départ
CAMPING
SOMMIÈRES
+33 4 66 53 11 20
Labels : Accueil Vélo

LES TERRASSES DU JAUR
à 334.5km du départ
CAMPING
PREMIAN
+33 6 43 40 43 20
<http://camping-premian.fr/>
Labels : Accueil Vélo

LES CABANES D'HESTIA
à 340.5km du départ
PARC RÉSIDENTIEL DE LOISIRS
LA SALVETAT-SUR-AGOUT
+33 7 86 43 61 96
<https://cabaneshestia.com>
Labels : Accueil Vélo



MEUBLÉS & CHAMBRES D'HÔTES

CHEZ ESTELLE ET CHRISTOPHE
à 4km du départ
MEUBLÉS
MARSILLARGUES
+33 6 09 34 51 41
<https://christophedurand50.wixsite.com/estelle-christophe/la-villa>
Labels : Accueil Vélo

A LA BANDIDO
à 4.5km du départ
MEUBLÉS
MARSILLARGUES
+33 6 03 95 75 59
<https://christophedurand50.wixsite.com/estelle-christophe>
Labels : Accueil Vélo

GITE RETOUR A LA TERRE
à 18km du départ
MEUBLÉS
BOISSERON
+33 7 67 31 08 95
www.gite-retouralaterre.com
Labels : Accueil Vélo

LA CAPITELLE
à 68.5km du départ
MEUBLÉS
CLARET
+33 7 84 14 51 03
<https://www.gite-la-capitelle.com/>
Labels : Accueil Vélo

RÊVE DE CAUSSE 1
à 174.5km du départ
CHAMBRES D'HÔTES
SAINT-MICHEL
+33 6 12 87 22 61
<https://www.revedecausse.com/>
Labels : Accueil Vélo

RÊVE DE CAUSSE 2
à 174.5km du départ
CHAMBRES D'HÔTES
SAINT-MICHEL
+33 6 12 87 22 61
<https://www.revedecausse.com/>
Labels : Accueil Vélo

LE BARRY DU GRAND CHEMIN - GÎTE LE BARRY
à 182km du départ
MEUBLÉS
LE CAYLAR
+33 6 31 22 66 14
<https://www.le-barry.fr>
Labels : Accueil Vélo

ACABA D'ENTRER - CHAMBRE 2
à 182km du départ
CHAMBRES D'HÔTES
LE CAYLAR
+33 4 67 44 59 04
<http://www.acabadentrar.fr>
Labels : Accueil Vélo

ACABA D'ENTRER - CHAMBRE 1
à 182km du départ
CHAMBRES D'HÔTES
LE CAYLAR
+33 4 67 44 59 04
<http://www.acabadentrar.fr>
Labels : Accueil Vélo

LE BARRY DU GRAND CHEMIN - L'AMMONITE
à 182km du départ
CHAMBRES D'HÔTES
LE CAYLAR
+33 6 31 22 66 14
<https://www.le-barry.fr>
Labels : Accueil Vélo

LE BARRY DU GRAND CHEMIN - CAPITELLE
à 182km du départ
CHAMBRES D'HÔTES
LE CAYLAR
+33 6 31 22 66 14
<https://www.le-barry.fr>
Labels : Accueil Vélo

LE BARRY DU GRAND CHEMIN - CARDABELLE
à 182km du départ
CHAMBRES D'HÔTES
LE CAYLAR
+33 6 31 22 66 14
<https://www.le-barry.fr>
Labels : Accueil Vélo

LE BARRY DU GRAND CHEMIN - FLEURINE
à 182km du départ
CHAMBRES D'HÔTES
LE CAYLAR
+33 6 31 22 66 14
<https://www.le-barry.fr>
Labels : Accueil Vélo

LE BARRY DU GRAND CHEMIN - JASSE
à 182km du départ
CHAMBRES D'HÔTES
LE CAYLAR
+33 6 31 22 66 14
<https://www.le-barry.fr>
Labels : Accueil Vélo

La Clairière - Le Genêt
à 312km du départ
MEUBLÉS
CAMBON-ET-SALVERGUES
+33 4 67 97 61 00
<https://www.gites-laclairiere.fr>
Labels : Accueil Vélo

La Clairière - L'Alisier
à 312km du départ
MEUBLÉS
CAMBON-ET-SALVERGUES
+33 4 67 97 61 00
<https://www.gites-laclairiere.fr>
Labels : Accueil Vélo

La Clairière - Le Houx
à 312km du départ
MEUBLÉS
CAMBON-ET-SALVERGUES
+33 4 67 97 61 00
<https://www.gites-laclairiere.fr>
Labels : Accueil Vélo

La Clairière - Le Prunellier
à 312km du départ
MEUBLÉS
CAMBON-ET-SALVERGUES
+33 4 67 97 61 00
<https://www.gites-laclairiere.fr>
Labels : Accueil Vélo

La Clairière - Le Sureau
à 312km du départ
MEUBLÉS
CAMBON-ET-SALVERGUES
+33 4 67 97 61 00
<https://www.gites-laclairiere.fr>
Labels : Accueil Vélo

La Clairière - La Bruyère
à 312km du départ
MEUBLÉS
CAMBON-ET-SALVERGUES
+33 4 67 97 61 00
<https://www.gites-laclairiere.fr>
Labels : Accueil Vélo

LE KERN
à 313km du départ
MEUBLÉS
SAINT-JULIEN
+33 6 86 91 47 69
Labels : Accueil Vélo

ECOGITES LES CAMPAROLS - GITE LA PAILLÈRE
à 331km du départ
MEUBLÉS
PREMIAN
+33 6 63 90 14 26
<http://www.ecogite-camparols.com>
Labels : Accueil Vélo

ECOGITES LES CAMPAROLS - GITE LE SECADOU
à 331km du départ
MEUBLÉS
PREMIAN
+33 6 63 90 14 26
<http://www.ecogite-camparols.com/>
Labels : Accueil Vélo

LE CARIGNAN
à 333km du départ
MEUBLÉS
PREMIAN
+33 4 67 97 18 34
<http://www.gitesvignesdelacoste.fr/>
Labels : Accueil Vélo

LE VIOGNIER
à 333km du départ
MEUBLÉS
PREMIAN
+33 4 67 97 18 34
<http://www.gitesvignesdelacoste.fr/>
Labels : Accueil Vélo

ARAMON
à 333km du départ
MEUBLÉS
PREMIAN
+33 4 67 97 18 34
<http://www.gitesvignesdelacoste.fr/>
Labels : Accueil Vélo

LE CLOS D'AUDIO - CHAMBRES D'HÔTES
à 335km du départ
CHAMBRES D'HÔTES
RIOLS
+33 7 86 10 29 76
<http://www.clos-audio.com>
Labels : Accueil Vélo



GÎTES D'ÉTAPE & GÎTES DE SÉJOUR

BERGERIE DES REVES
à 116km du départ
GÎTE DE SÉJOUR
PUECHABON
+33 6 85 39 73 70
<https://www.bergerie-des-reves.fr/>
Labels : Accueil Vélo

GÎTE DE LA TOUR
à 121km du départ
GÎTE D'ÉTAPE
SAINT-GUILHEM-LE-DESERT
+33 6 07 74 02 43
<http://www.gitedelatour.net>

LE MAS DES TILLEULS
à 122.5km du départ
GÎTE DE SÉJOUR
ANIANE
+33 4 67 17 74 99
<https://www.grandsigites.com/gite-34-mas-tilleuls-5337.htm>

HOSTEL LE DIABLOTIN

à 124km du départ
GÎTE DE SÉJOUR
SAINT-JEAN-DE-FOS
+33 7 79 88 93 87
<https://hosteldiablotin.fr>
Labels : Accueil Vélo

RELAIS DÉPARTEMENTAL DE LA VERNÈDE

à 169km du départ
GÎTE DE SÉJOUR
SAINT-MICHEL
+33 6 73 63 66 25

GÎTE ETAPE CHAULIAN (VIDAL)

à 266.5km du départ
GÎTE D'ÉTAPE
AVENE
+33 6 62 61 27 99

GÎTE REFUGE DE FRAÏSSE

à 318.5km du départ
GÎTE DE SÉJOUR
FRAÏSSE-SUR-AGOUT
+33 4 67 97 61 14

LES SENSORIELLES EN ITALIE - LE CELLIER DU PIC ASSAS

à 47.5km du départ
ASSAS
+33 4 67 59 61 81
<https://les-sensorielles.fr>

VISITES DU TEMPLE LERAB LING LE DIMANCHE

à 195.5km du départ
ROQUEREDONDE
+33 4 67 88 46 00
<https://www.lerabling.org>

GÎTE CHALET DU CLUB ALPIN FRANÇAIS

à 124.5km du départ
GÎTE D'ÉTAPE
SAINT-GUILHEM-LE-DESERT
+33 4 67 29 39 98
<https://www.cafmontpellier.ffcam.fr/>

GÎTE DÉPARTEMENTAL SAINT DALMAS

à 195km du départ
GÎTE DE SÉJOUR
ROQUEREDONDE

RELAIS DÉPARTEMENTAL DE SERVIÈS

à 267km du départ
GÎTE D'ÉTAPE
AVENE
+33 6 84 23 78 78

REFUGE FORESTIER DE CAMPBLANC

à 326km du départ
REFUGE NON GARDÉ
PREMIAN
+33 6 85 61 74 94
<http://www.refuge-campblanc-hautlanguedoc.com/>

FÊTES DES VENDANGES

à 57.5km du départ
SAINT-MATHIEU-DE-TREVIERS
+33 7 81 35 10 89

JOURNÉE DÉCOUVERTE AU TEMPLE LÉRAB LING

à 195.5km du départ
ROQUEREDONDE
+33 4 67 88 46 00
<https://www.lerabling.org>

ACCUEIL SAINT-ELIE


à 125km du départ
GÎTE DE SÉJOUR
SAINT-GUILHEM-LE-DESERT
+33 6 62 93 11 74
<https://www.carmelsaintjoseph.com/accueil-a-st-guilhem-le-desert/>

GÎTE D'ETAPE LA FORGE - JONCELS

à 212km du départ
GÎTE D'ÉTAPE
JONCELS
+33 4 67 23 80 09

GÎTE DE GROUPE COMMUNAL - LES SAGNES

à 283km du départ
GÎTE DE SÉJOUR
SAINT-GENIES-DE-VARENSAL
+33 4 67 23 60 95
<http://stgeniesdevarensal.wixsite.com/mairie/gites>

**LANCYRE EN FÊTE**

à 65.5km du départ
VALFLAUNES
+33 4 67 55 32 74
<https://www.chateaulancyre-laboutique.com/>

JOURNÉE DÉCOUVERTE EN FAMILLE AU TEMPLE LÉRAB LING

à 196km du départ
ROQUEREDONDE
+33 4 67 88 46 00
<https://www.lerabling.org>

MAISON DES LEGENDES

à 126km du départ
GÎTE DE SÉJOUR
SAINT-GUILHEM-LE-DESERT
+33 6 85 39 73 70
<http://www.maison-des-legendes.fr>

GÎTE RANDO SAINT BARTHELEMY

à 213km du départ
GÎTE DE SÉJOUR
AVENE
+33 6 80 26 50 44
<https://www.avenelocation.com>

GÎTE COMMUNAL LE CHALET

à 285km du départ
GÎTE DE SÉJOUR
SAINT-GERVAIS-SUR-MARE
+33 4 67 23 60 65
<http://www.stgervaisurmare.fr>
Labels : Accueil Chemins de Compostelle

LE CHÂTEAU DE CASTRIES

à 34km du départ
CASTRIES
+33 4 67 60 60 60
<https://www.montpellier-tourisme.fr/>

REPAS DES VENDANGES DE LAURET

à 65.5km du départ
LAURET

WEEK-END ESCAPADE ET SÉRÉNITÉ AU TEMPLE LÉRAB LING

à 197.5km du départ
ROQUEREDONDE
+33 4 67 88 46 09
<https://www.lerabling.org/lang-fr/week-end-escapade-serenite>

GÎTE DU MAS AUBERT

à 140.5km du départ
GÎTE DE SÉJOUR
SAINT-GUILHEM-LE-DESERT
+33 4 67 47 87 98
<http://mas.aubert.free.fr/>

GÎTE LE REDONDEL - LUNAS

à 222km du départ
GÎTE D'ÉTAPE
LUNAS-LES-CHATEAUX
+33 6 66 07 05 34

LES BOURDILS - SUD RANDOS

à 308.5km du départ
REFUGE NON GARDÉ
MONS-LA-TRIVALLE
+33 6 83 62 18 76
<https://www.facebook.com/pages/Les-Bourdils/621167847992096>

DÎNERS ÉPHÉMÈRES - DOMAINE ST JEAN DE L'ARBOUSIER

à 38km du départ
CASTRIES
<https://www.facebook.com/domainedelarbousier>

IMMERSION AU CHÂTEAU LANCYRE

à 66km du départ
VALFLAUNES
+33 4 67 55 32 74
<https://www.chateaulancyre-laboutique.com/>

VISITE COMMENTÉE DE L'USINE D'EMBOUEILLAGE DE LA SALVETAT

à 345.5km du départ
LA SALVETAT-SUR-AGOUT
+33 5 32 11 09 45

POUSS'COMBE LE GÎTE

à 157km du départ
GÎTE DE SÉJOUR
LA VACQUERIE-ET-SAINT-MARTIN-DE-CASTRIES
+33 6 22 23 97 99
<http://www.gite-pouss-combe.fr>

GÎTE LOU CASTELLOU - DIO ET VALQUIERES

à 233km du départ
GÎTE D'ÉTAPE
LUNAS-LES-CHATEAUX
+33 7 77 31 32 35
<https://lesdoudous34.wixsite.com/loucastellou>
Labels : Accueil Vélo

LES EQUIPAGES DU JOUGNIER

à 316.5km du départ
REFUGE GARDÉ
FRAÏSSE-SUR-AGOUT
+33 6 52 32 85 18
<https://www.equipesdujougner.fr>

LA NORDIQUE DE CASTRIES

à 38km du départ
CASTRIES
<https://www.facebook.com/profile.php>

FÊTE DE LA NATURE : MARCHÉ AUX FLEURS & ARTISANAT - BROCANTE

à 182.5km du départ
LE CAYLAR
+33 6 31 22 66 14