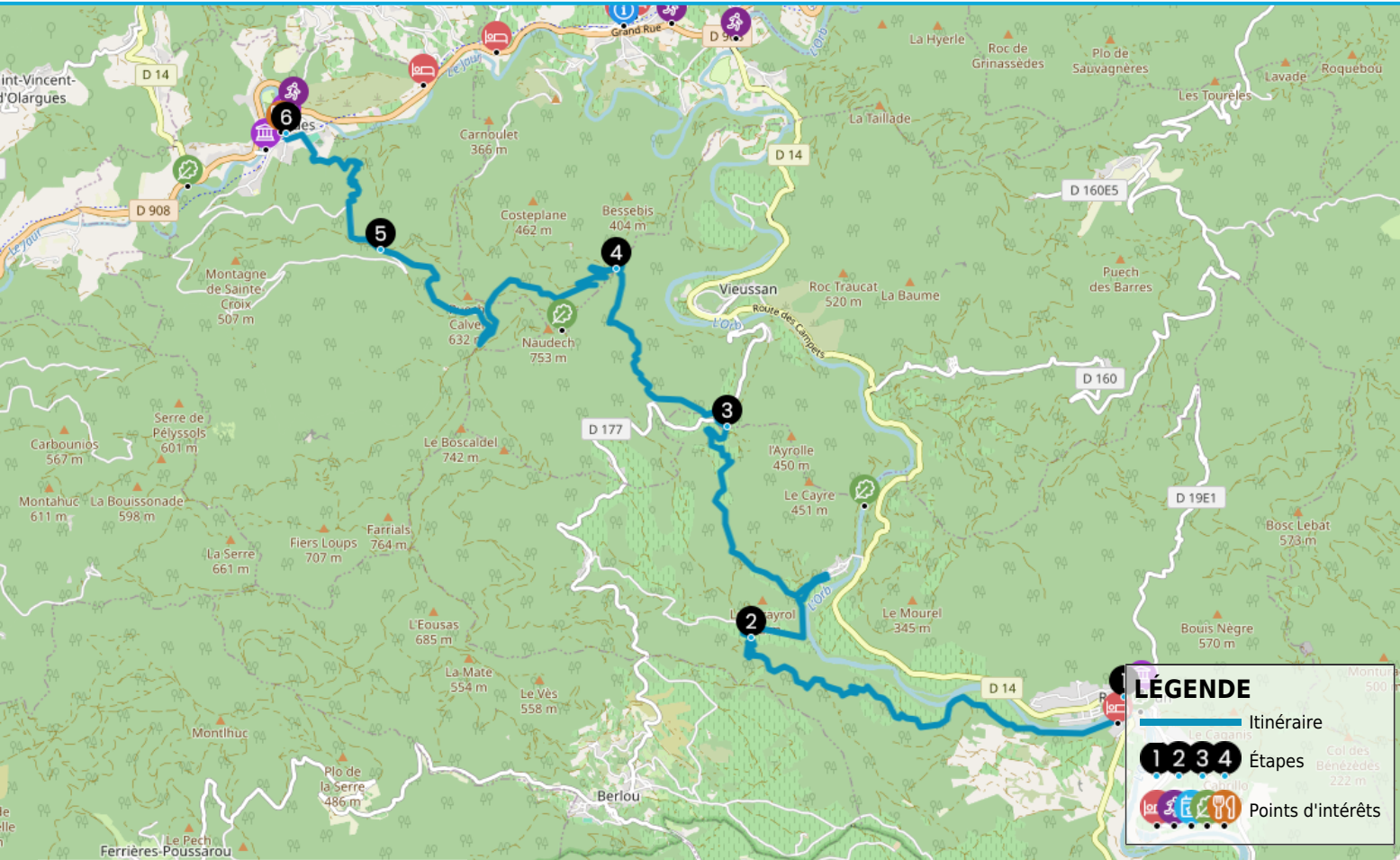


PASSA MERIDIA N° 21 - ROQUEBRUN / OLARGUES

https://www.herault-tourisme.com/fr/fiche/itineraires-touristiques/passa-meridia-n-21-roquebrun-olargues-roquebrun_TFOITILAR034V52APLG/

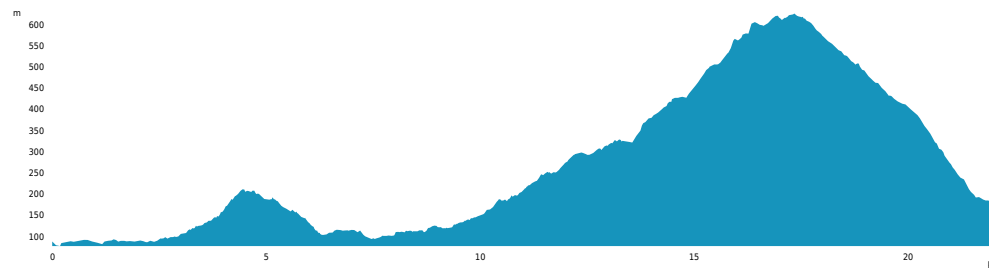


INFOS PRATIQUES

- VTT
- ROQUEBRUN
- 22.5km
- 3h 50 min
- Difficile
- 02h45
- Difficile
- + 685m
- 580m

Balisage :

Labels :



PROFIL DE DÉNIVELÉ

SURICATE
TOUS SENTINELLE DES SPORTS DE NATURE
RÉPUBLIQUE FRANÇAISE

SIGNALER UN PROBLÈME
sentinelles.sportsdenature.fr



Roquebrun, le « Petit Nice » de l'Hérault, vous offre un cadre unique pour le départ de cette nouvelle étape sportive. Après avoir franchi le pont aux sept arches, une longue montée technique vous attend pour atteindre le Pic de Naudech. De très belles vues vont vous accompagner sur les hauteurs de la Forêt domaniale des Avants-Monts avec en point de mire l'imposante prestance du Caroux et les méandres du fleuve Orb. La redescente par le Col de la Bacoulette vous guidera vers « un des Plus Beaux Villages de France », Olargues. Perché sur un éperon rocheux, son passé médiéval donne un cachet unique à ses ruelles et ses passages couverts, surplombé par l'ancien donjon du château devenu une Tour-Clocher.

Les bonnes raisons de choisir cet itinéraire

De Roquebrun, un voyage naturel au bord de l'Orb et de ses sommets panoramiques.

La découverte du relief du Caroux et de la vallée du Jaur sous tous ses angles.

L'arrivée et la visite d'Olargues, ancienne citée fortifiée médiévale séduisante par son architecture et sa richesse paysagère.

COMMENT VENIR ?



AVENUE DU ROC DE L'ESTANG
AVENUE DU ROC DE L'ESTANG
34460 ROQUEBRUN



Accès :

Accès Roquebrun : A75 ou A9 jusqu'à Béziers et suivre D14 vers Cessenon-sur-Orb puis Roquebrun. Accès Départ étape : Parking Avenue du Roc de l'Estang , Roquebrun

QUI CONTACTER ?



OFFICE DU TOURISME DU MINERVOIS AU CAROUX

Tel : +33 4 67 97 06 65

Site : www.minervois-caroux.com/fr/



Parc Naturel Régional du Haut-Languedoc

Tel : +33 4 67 97 38 22

Site : www.parc-haut-languedoc.fr/

Nos conseils

Montée longue, soutenue et physique de Ceps au Col de la Bacoulette.

Attention à la traversée du ruisseau d'Escagnès en cas de crue de l'Orb.

Descente technique par la draille avant l'arrivée à Olargues.

Se renseigner auprès des mairies ou de la Fédération Départementale de Chasse pour les jours et zones de battues.

Attention!!! Respectez les propriétés privées et les cultures aux abords du parcours (vignes, oliveraies,...).

Les étapes du circuit



De Parking Avenue du Roc de l'Estang à Ruisseau d'Escagnès

1. Rejoindre le pont de Roquebrun et le traverser, à sa sortie bifurquer de suite à droite vers les bases canoë. Poursuivre sur la voie goudronnée vers la Borie de la Plaine, rester sur le chemin de droite pour atteindre le hameau de la Roque. Prendre le chemin de vignes toujours tout droit sur 3 km (Vues sur le Pic de Naudech, l'Ayrolle et le Caroux). Après une série de virages serrés, atteindre le gué du ruisseau d'Escagnès (Attention en cas de crue !).



De Ruisseau d'Escagnès à Col du Bac

2. Le franchir et passer entre les vignes par la route goudronnée pour rejoindre le hameau de Ceps. Au cimetière, prendre à gauche puis encore à gauche. Suivre et monter le chemin principal en longeant des vignes en balcon (ignorer les départs adjacents) pour rejoindre le Col du Bac (Panorama sur le Caroux).



De Col du Bac à Col de Courbou

3. Remonter à gauche sur la D 177, après 100 m virer à droite et descendre par un chemin de terre. Après 200 m, dans un virage à épingle, obliquer à gauche et monter en suivant un mur empierré. Au carrefour, suivre la piste de droite pour grimper jusqu'au Col de Courbou (Vue sur le village de Vieussan et les méandres de l'Orb).



De Col de Courbou à Refuge communal

4. Aller sur la piste d'en face, continuer à monter par une série de virages à épingle vers le Col du Lauzet. Passer une bâtisse sur votre gauche et poursuivre tout droit vers le Col de la Bacoulette. Avant la citerne DFCl 448, plonger à droite sur la piste descendante pour arriver à un refuge communal 2 km après.

5

De Refuge communal à Village d'Olargues

5. Rester à droite sur le chemin bétonné sur 700 m, puis descendre par la draille à droite dans la châtaigneraie. En bas, emprunter la route à gauche sur 500 m, puis, au collège d'Olargues, continuer encore à gauche par la voie verte jusqu'au centre du village.

6

Village d'Olargues

6. Fin de l'étape (hébergements, restaurations, points d'eau,...) Visite des ruelles et de l'ancienne citée fortifiée ou du Musée des Arts et Traditions populaires.

SUR VOTRE CHEMIN...



OFFICES DE TOURISME

OFFICE DE TOURISME DU MINERVOIS AU CAROUX EN HAUT LANGUEDOC - GORGES D'HERIC

à 16.5km du départ
MONS-LA-TRIVALLE
+33 4 67 97 06 65
<https://www.minervois-caroux.com>
Labels : Accueil Vélo

VELO CAROUX HAUT- LANGUEDOC

à 16.5km du départ
VTT
MONS-LA-TRIVALLE
+33 4 67 97 64 42
<http://velo-caroux.fr>
Labels : Accueil Vélo

JARDIN MEDITERRANEEN DE ROQUEBRUN

à moins de 500m du départ
JARDINS, PARCS ET
ARBORETUMS
ROQUEBRUN
+33 4 67 89 55 29
<http://www.jardin-mediterraneen.fr>
Labels : Oenotour

PIC DE NAUDECH

à 15km du départ
PANORAMAS
VIEUSSAN
+33 4 67 97 06 65
<http://www.minervois-caroux.com>

L'INTERLUDE : GÎTE L'ARBOUSSIER

à 16.5km du départ
MEUBLÉS
MONS-LA-TRIVALLE
+33 7 67 89 73 00
<https://www.gite-interlude.com/>
Labels : Accueil Vélo

GÎTES D'ÉTAPE & GÎTES DE SÉJOUR

TERRE LIQUIDE SPORTS D'EAUX VIVES

à 18.5km du départ
MONS-LA-TRIVALLE
+33 6 67 12 29 84
<http://www.terreliquide.com>
Labels : Accueil Vélo

MUSEE D'ARTS ET TRADITIONS POPULAIRES D'OLARGUES

à 21.5km du départ
MUSÉES, CENTRES
D'INTERPRÉTATION ET COLLECTIONS
OLARGUES
<https://www.olargues.org/decouvertes/musee-arts-populaires.html>

CASCADE LE FREJO

à 23.5km du départ
CASCADES
OLARGUES
+33 4 67 97 06 65
<https://www.minervois-caroux.com>

MANOIR LA TRIVALLE - LE FIGUIER

à 16.5km du départ
CHAMBRES D'HÔTES
MONS-LA-TRIVALLE
+33 4 67 97 85 56
<http://www.monslatrivalle.com>
Labels : Accueil Vélo

L'INTERLUDE

à 16.5km du départ
GÎTE DE SÉJOUR
MONS-LA-TRIVALLE
+33 7 67 89 73 00
<https://www.gite-interlude.com/>



SERVICES UTILES

ACROROC

à 18.5km du départ
SPORTS DE GRIMPE
SAINT-MARTIN-DE-L'ARCON
+33 4 67 97 20 50
<http://www.acroroc.com>

CENTRE CEBENNA

à 21.5km du départ
MUSÉES, CENTRES
D'INTERPRÉTATION ET
COLLECTIONS
OLARGUES
+33 4 67 97 88 00
<https://www.cebenna.org>
Labels : Oenotour



CAMPINGS

LES PETITES RÊVEUSES

à 16.5km du départ
MEUBLÉS
MONS-LA-TRIVALLE
+33 7 81 32 33 53
Labels : Accueil Vélo

DOMAINE DU JAUR

à 17km du départ
GÎTE DE SÉJOUR
MONS-LA-TRIVALLE
+33 4 30 40 26 43

L ENFANT TERRIBLE
à moins de 500m du départ
ROQUEBRUN
+33 9 70 97 66 46
L'ENFANT TERRIBLE



RESTAURANTS



PATRIMOINE NATUREL


CAMPING DU CAROUX

à 17km du départ
CAMPING
MONS-LA-TRIVALLE
+33 6 42 16 28 63
<http://www.campingducaroux.com>
Labels : Accueil Vélo

MANOIR LA TRIVALLE - JASMIN FAMILIALE

à 16.5km du départ
CHAMBRES D'HÔTES
MONS-LA-TRIVALLE
+33 4 67 97 85 56
<http://www.monslatrivalle.com>
Labels : Accueil Vélo

VILLAGES DE VACANCES




ACTIVITÉS & LOISIRS

LE FUNAMBULE

à 18.5km du départ
BAR-RESTAURANT
OLARGUES
+33 4 67 97 91 54
<https://www.facebook.com/lefunambuleolargues>
Labels : Accueil Vélo

PLAGE DE ROQUEBRUN

à moins de 500m du départ
FLEUVES ET RIVIÈRES
ROQUEBRUN
+33 4 67 89 64 54



MEUBLÉS & CHAMBRES D'HÔTES

PETIT GÎTE À LA CAMPAGNE AVEC TERRASSE

à 17km du départ
MEUBLÉS
SAINT-JULIEN
+33 7 70 37 31 66
Labels : Accueil Vélo

CAMPOTEL DE L'ORB

à 0.5km du départ
ROQUEBRUN
+33 4 67 89 61 99
<http://www.camping-lenice.com>

CANOE TARASSAC à 16.5km du départ

ACTIVITÉS NAUTIQUES
MONS-LA-TRIVALLE
+33 4 67 97 74 64
<http://www.canoe-tarassac.com>
Labels : Accueil Vélo



PATRIMOINE CULTUREL

LES VALLEES DE L'ORB ET DU JAUR

à 9km du départ
FLEUVES ET RIVIÈRES
OLARGUES
+33 4 67 97 06 65
<http://www.minervois-caroux.com>

MANOIR LA TRIVALLE - L'OLIVIER

à 16.5km du départ
CHAMBRES D'HÔTES
MONS-LA-TRIVALLE
+33 4 67 97 85 56
<http://www.monslatrivalle.com>
Labels : Accueil Vélo

MAS AZAÏS

à 18km du départ
MEUBLÉS
SAINT-JULIEN
+33 6 80 76 11 80
Labels : Accueil Vélo