

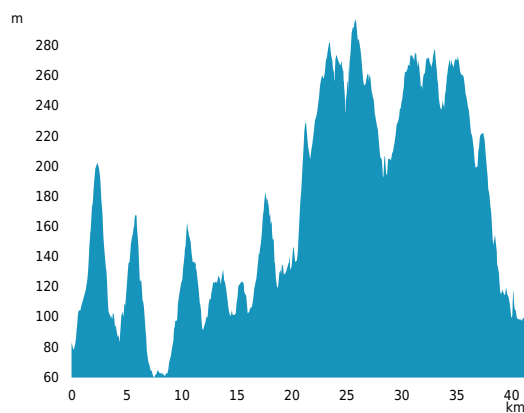
INFOS PRATIQUES

- Pédestre
- CRUZY
- Boucle
- 41km
- En itinérance
- ★★☆☆★ Moyen
- + 1085m
- 1085m



LÉGENDE

- Itinéraire
- Étapes
- Points d'intérêts



PROFIL DE DÉNIVÉLÉ

SURICATE
TOUS SENTINELLE DES SPORTS DE NATURE
RÉPUBLIQUE FRANÇAISE

SIGNALER UN PROBLÈME
sentinelles.sportsdenature.fr



COMMENT VENIR ?



PARKING PLACE DE LA RÉPUBLIQUE
Place de la République
34310 CRUZY



Accès :
Cruzy, à 29 km à l'ouest de Béziers par
les D 612 et D 36

QUI CONTACTER ?



**Office de Tourisme du Canal du Midi
au Saint-Chinian**
Tel : +33 4 67 37 85 29



**TOUR AUTOUR DE SAINT-JEAN-DE-
MINERVOIS - GR® DE PAYS
MINERVOIS, SAINT-CHINIAN,
FAUGÈRES**
Site : www.tourismecanaldumidi.fr/

Au départ de villages accessibles en bus, le nouveau GR® de Pays Tours en Minervois Saint-Chinian Faugères est constitué de 5 boucles de 2 à 3 jours au cœur des appellations Minervois, Saint-Chinian et Faugères. Découvrez vignobles, paysages et patrimoines autrement, en mode slow !

Au départ de Cruzy, le Tour Autour de Saint-Jean de Minervois vous entraîne dans la découverte des trois appellations Minervois, Saint Jean de Minervois et Saint Chinian. 41 km en 2 ou 3 jours au cœur de paysages typiquement méditerranéens, entre causses, gorges et garrigues.

Les bonnes raisons de choisir cet itinéraire

Une boucle de randonnée itinérante accessible à tous, réalisable sur un long week-end.

3 jours, 3 appellations

Un concentré de paysages méditerranéens : vignobles, causses, gorges et garrigues

Nos conseils

Suggestion d'étapes 'coup de coeur':

- 1er jour: de Cruzy à Agel (11.7 km)
- 2ème jour: d'Agel à Assignan (19.2 km)
- 3ème jour: d'Assignan à Cruzy (10.1 km)

Autres suggestions:

- en 3 jours: Cruzy - Bize-Minervois (8,5 km) / Bize - Saint-Jean-de-Minervois (14.5 km) / Saint-Jean-de-Minervois - Cruzy (18 km)
- en 2 jours: Cruzy - Paquignan (18.5 km) / Paquignan - Cruzy (22.5 km)
- en 2 jours: Cruzy - Saint-Jean-de-Minervois (23 km) / Saint-Jean-de-Minervois - Cruzy (18 km)

GR® et GR® de Pays sont des marques déposées par la FFRandonnée, elles désignent les itinéraires identifiés sous le nom de «GR®», balisés de marques blanc-rouge ; et sous le nom de «GR® de Pays», balisés de marques jaune-rouge. Ces itinéraires sont des créations de la FFRandonnée. Leur reproduction non autorisée, ainsi que des marques GR® et GR® de Pays constituent une contrefaçon passible de poursuites.
Retrouvez tous les GR® sur mongr.fr

Les étapes du circuit



De Cruzy à Montouliers

Le village de Cruzy est connu mondialement pour les découvertes paléontologiques effectuées depuis des dizaines d'années alentours. On les retrouve au musée (sur RDV). On passe de vallon en vallon avant d'arriver vers Montouliers où se déploie un paysage de vignes : l'appellation Saint-Chinian laisse la place ici à celle du Minervois.

2**De Montouliers à Bize-Minervois**

Le village de Montouliers se dresse sur un éperon rocheux. On découvre ses calades et sa végétation typiquement méditerranéenne. Au centre du village, une ancienne cave vigneronne réhabilitée par un artiste montouliérais en atelier et lieu de vie donne l'illusion d'une cathédrale de dentelle de bois (visites sur RDV). Avant de reprendre le chemin vers Bize, une halte de fraîcheur au creux du vallon s'impose à la fontaine : la légende dit qu'elle date des romains ! En chemin vers Bize, au loin, mais pas si éloigné, on distingue les contours du Canal du Midi.

3**De Bize-Minervois à Aigues-Vives**

Bize-Minervois est un charmant village médiéval en circlade, en bord de rivière, la Cesse, dont une partie en plein cœur de bourg a été aménagée en plage. Ce qui en fait un haut lieu de baignade à la belle saison, et une capitale de l'olive toute l'année. La plaine entre vignes et oliviers fait aussi tout le charme du lieu et le chemin qui vous mènera à Aigues-Vives, croisant à nouveau la Cesse à hauteur d'Agel, est tout simplement hors du temps.

4**De Aigues-Vives à Saint-Jean de Minervois**

Aigues-Vives est un village qui abrite tous les commerces utiles. Vous y trouverez donc, entre autres, grande épicerie et boulangerie pour vous réapprovisionner en boissons et victuailles, tant que vous y passerez aux heures d'ouverture rythmées par le Sud ! Vous allez maintenant prendre de la hauteur et rejoindre Paguignan, en traversant vignobles et garrigue. L'arrivée se fera en terrain boisé où se dévoilera soudain, à côté de l'église nouvelle, l'ancien prieuré St-Martin. Celui-ci laisse entrevoir l'impressionnante taille de son édifice en cours de restauration par des équipes de bénévoles.. Ses vestiges datent du XVIIe siècle (mais des traces bien plus anciennes ont été retrouvées). L'ancien autel a été transféré dans la nouvelle église juste à côté. Petit à petit, le sol, les murets, les façades des maisons vont devenir blancs, le paysage change, minéral et lumineux : c'est le terroir de Saint-Jean-de-Minervois !

5**De Saint-Jean de Minervois à Assignan**

Lieu célèbre pour son muscat Petit Grain, Saint-Jean-de-Minervois est l'une des appellations les plus anciennes du Languedoc (1948). Dégustation incontournable dans les six domaines particuliers et la cave coopérative qui travaillent ce terroir. Au hameau de Gimios, un panneau insolite : C'est par là.... Il vous mène à un minuscule chemin qui descend abruptement dans un canyon vers une église relativement bien conservée entourée d'un cimetière. Le tout vraiment au milieu de nulle part ! C'est l'église de St-Jean de Dieuville plus communément appelée Eglise du Trou. En poursuivant votre cheminement vers Assignan, imprégnez-vous de l'ambiance du terroir en passant les parcelles de vignes de Barroubio.

6**Assignan**

Sur le plateau d'Assignan, on dit que Rien ne court sauf le vent ! Le paysage est ici d'une beauté sculpturale et dans le village vous verrez la vie en rose! De jolies façades, une placette, des restaurants, des boutiques, une galerie d'art, et un hôtel éclaté ! Un rêve devenu réalité... Après Villespassans vous rejoindrez Cruzy par le défilé de Marie Close et le défilé de Sainte Foi, des gorges étroites et profondes. Une sensation de bout du monde avant le bout de l'aventure....

SUR VOTRE CHEMIN...



SERVICES UTILES

CAVE DE SAINT JEAN DE MINERVOIS

à 23.5km du départ

VENTE DE VINS AU CAVEAU

SAINT-JEAN-DE-MINERVOIS

+33 4 67 38 03 24

<https://www.muscat-saintjeanminervois.com/>

Labels : Vignobles et Découvertes, Oenotour

EGLISE SAINTE EULALIE DE MÉRIDA

à moins de 500m du départ

SITES RELIGIEUX

CRUZY

+33 4 67 37 85 29

LE CLOS MAZEROLLES

à moins de 500m du départ

CHAMBRES D'HÔTES

CRUZY

+33 4 67 89 77 27

<https://leclomazerolles.fr/>

KIOSQUE PIQUE-NIQUE D'ASSIGNAN

à 31km du départ

ASSIGNAN

+33 4 67 37 85 29

DOMAINE DE MONTAHUC

à 23.5km du départ

VENTE DE VINS AU CAVEAU

SAINT-JEAN-DE-MINERVOIS

+33 4 67 29 99 86

<https://domainedemontahuc.com/>

Labels : Vignobles et

Découvertes

LES CALADES DE MONTOLIERS

à 4km du départ

BÂTIMENTS CIVILS

MONTOLIERS

+33 4 67 37 85 29

LA GRANGE D'ANTAN

à moins de 500m du départ

CHAMBRES D'HÔTES

CAPESTANG

+33 4 67 24 49 04

<http://lagrangedantan.fr/>

AIRE DE PIQUE-NIQUE D'ASSIGNAN

à 31.5km du départ

ASSIGNAN

+33 4 67 37 85 29

LES BRASSEURS DE CASTIGNO

à 31km du départ

VENTE DES PRODUITS DE

L'EXPLOITATION

ASSIGNAN

+33 4 67 24 26 41

<http://www.chateaucastigno.com>

Labels : Vignobles et

Découvertes

CHATEAU D'AGEL

à 11.5km du départ

CHÂTEAUX ET SITES DE

DÉFENSE

AGEL

LA CALADE

à 3.5km du départ

CHAMBRES D'HÔTES

MONTOLIERS

+33 6 45 55 84 92

<http://lascalade.fr>

AIRE DE PIQUE NIQUE DE LA MARE DE VILLESPASSANS

à 37km du départ

VILLESPASSANS

+33 4 67 37 85 29

CHATEAU CASTIGNO

à 31.5km du départ

VENTE DE VINS AU CAVEAU

ASSIGNAN

+33 4 67 24 26 41

<http://www.chateaucastigno.com>

Labels : Vignobles et

Découvertes, Oenotour



PATRIMOINE NATUREL

LE CHATEAU D'AGEL


à 12km du départ

MEUBLÉS


AGEL

+33 4 68 91 21 38

<http://www.chateaudagel.fr>



VINS & PRODUITS DU TERROIR



PATRIMOINE CULTUREL

LA MARE NATURA 2000

à 31.5km du départ

LACS ET PLANS D'EAU

ASSIGNAN

+33 4 67 37 85 29

<http://www.tourismecanaldu midi.fr>

CHEZ MALOU

à 15.5km du départ

CHAMBRES D'HÔTES

AIGUES-VIVES

+33 4 68 91 32 34

<https://www.chez-malou.fr/>

DOMAINE CAILHOL GAUTRAN

à 19.5km du départ

VENTE DE VINS AU CAVEAU

AIGUES-VIVES

+33 4 68 91 26 03

<http://www.domainecailholgautran.com>

Labels : Vignobles et Découvertes

MUSÉE DE CRUZY

à moins de 500m du départ

MUSÉES, CENTRES

D'INTERPRÉTATION ET

COLLECTIONS

CRUZY

+33 4 67 89 35 87

<http://www.musee-cruzy-acap.fr>



MEUBLÉS & CHAMBRES D'HÔTES

CONDAMINE

à 31km du départ

MEUBLÉS

ASSIGNAN

+33 7 49 63 37 74