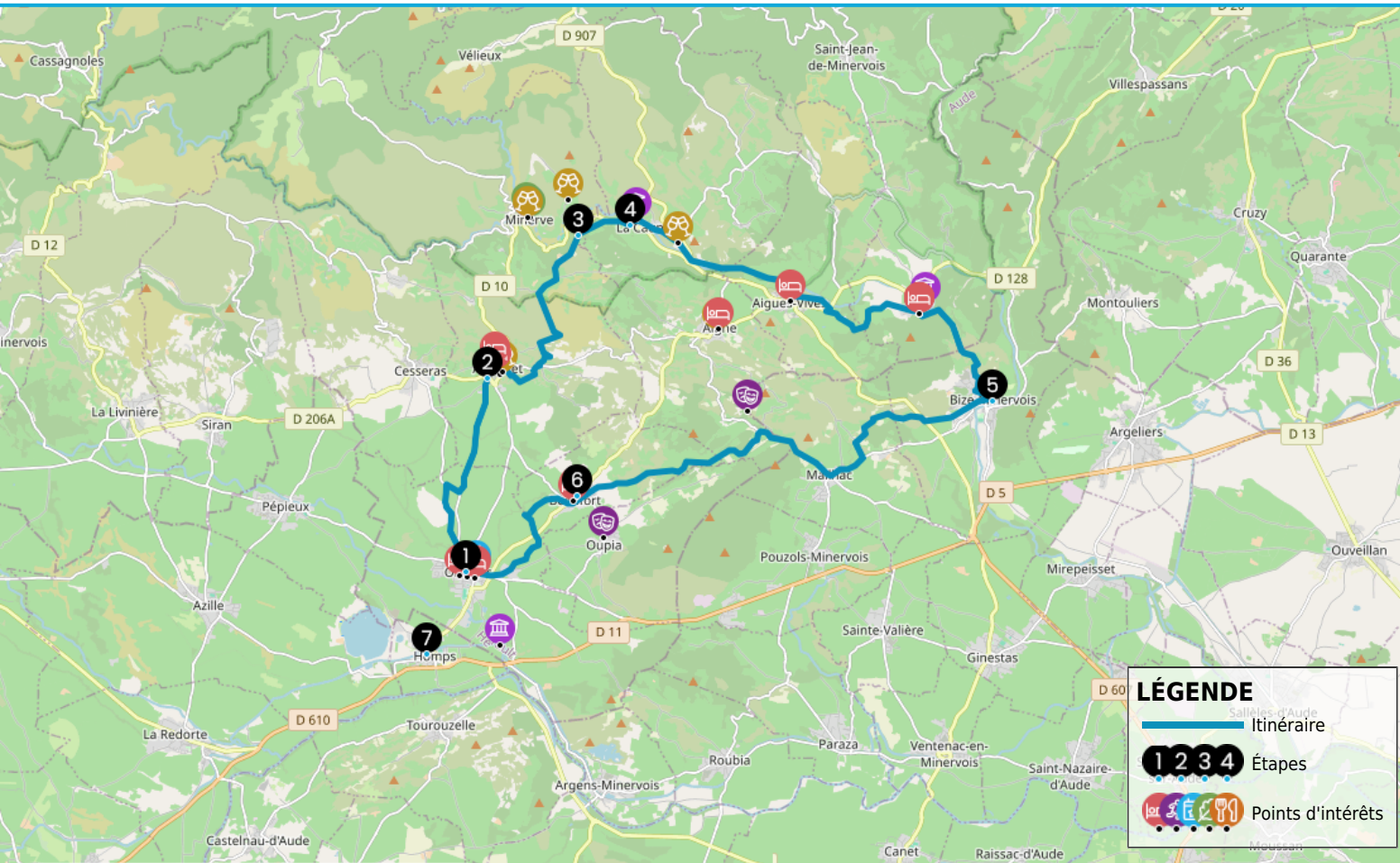


# Randonnée Tour en Minervois - GR® de Pays Minervois, Saint-Chinian, Faugères

[https://www.herault-tourisme.com/fr/fiche/itineraires-touristiques/randonnee-tour-en-minervois-gr-de-pays-minervois-saint-chinian-faugeres-olonzac\\_TFOITILAR034V523XCM/](https://www.herault-tourisme.com/fr/fiche/itineraires-touristiques/randonnee-tour-en-minervois-gr-de-pays-minervois-saint-chinian-faugeres-olonzac_TFOITILAR034V523XCM/)



**LÉGENDE**

Sallèles-d'Aude  
Itinéraire

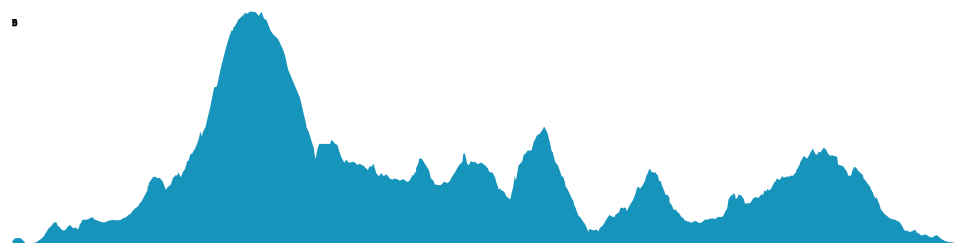
1 2 3 4 Étapes

Points d'intérêts

## INFOS PRATIQUES

- Pédestre
- OLONZAC
- Boucle
- 38km
- En itinérance
- Facile
- + 629m
- 629m

Labels :



PROFIL DE DÉNIVELÉ

**SURICATE**  
TOUS SENTINELLE DES SPORTS DE NATURE  
RÉPUBLIQUE FRANÇAISE

**SIGNALER UN PROBLÈME**  
sentinelles.sportsdenature.fr



Au départ de villages accessibles en bus, le nouveau GR® de Pays Tours en Minervois Saint-Chinian Faugères est constitué de 5 boucles de 2 à 3 jours au cœur des appellations Minervois, Saint-Chinian et Faugères. Découvrez vignobles, paysages et patrimoines autrement, en mode slow !

Le Tour en Minervois offre un panorama complet des richesses du Minervois en 2 ou 3 jours, 39 km et un peu plus de 600m de dénivelé. Entre Plaine languedocienne et les derniers contreforts du massif Central, les terroirs caillouteux des vignobles en coteaux des Causses et des Mourels nous racontent la Méditerranée éternelle. Luxe, calme et volupté...sachons écouter le souffle de la nature de ces terroirs d'altitude !

## Les bonnes raisons de choisir cet itinéraire

Une boucle de randonnée itinérante accessible à tous, réalisable sur un week-end.

La découverte de la cité Cathare de Minerve et des vins de caractère du Minervois.

En fin de randonnée, possibilité de poursuivre le séjour au bord du Canal du Midi et du Lac de Jouarrès

### COMMENT VENIR ?



**PARKING RANDONNEUR**  
rue du Calcadis  
34210 OLONZAC



**Accès :**  
Olonzac, à 44 km à l'ouest de Béziers par la D5. Du parking du Calcadis, emprunter la rue Barbès pour rejoindre le point de départ, place du Portail-Bas. Le début de la boucle 'Tour en Minervois' est commun avec le GR®77 (balisage rouge et blanc)

### QUI CONTACTER ?



**Office de Tourisme du Minervois au Caroux**  
Tel : +33 4 68 91 81 43



**RANDONNÉE TOUR EN MINERVOIS - GR® DE PAYS MINERVOIS, SAINT-CHINIAN, FAUGÈRES**  
Email : [tourisme@minervois-caroux.com](mailto:tourisme@minervois-caroux.com)  
Site : [www.minervois-caroux.com](http://www.minervois-caroux.com)

### Nos conseils

Suggestion d'étapes 'coup de coeur':

- 1er jour: d'Olonzac à la Caunette (16,5km)
- 2ème jour: de la Caunette à Mailhac (15.3 km)
- 3ème jour: de Mailhac à Olonzac (10.2 km)

Autres suggestions:

- en 3 jours: Olonzac - Minerve (11.6 km) / Minerve - Bize-Minervois (15,6 km) / Bize - Olonzac (14.8 km)
- en 2 jours: Olonzac - La Caunette (16.5km) / La Caunette - Olonzac (25.5 km)
- en 2 jours: Olonzac - Aigues-Vives (16.3 km) / Aigues-Vives - Olonzac (21.7 km)

GR® et GR® de Pays sont des marques déposées par la FFRandonnée, elles désignent les itinéraires identifiés sous le nom de «GR®», balisés de marques blanc-rouge ; et sous le nom de «GR® de Pays», balisés de marques jaune-rouge. Ces itinéraires sont des créations de la FFRandonnée. Leur reproduction non autorisée, ainsi que des marques GR® et GR® de Pays constituent une contrefaçon passible de poursuites.  
Retrouvez tous les GR® sur [mongr.fr](http://mongr.fr)

## Les étapes du circuit

**1****De OLONZAC à AZILLANET**

Le Tour du Minervois débute tout proche du Canal du Midi , à Olonzac. Capitale du Minervois, ce bourg concentre tous les services nécessaires pour bien préparer sa rando. Ville marquée par son passé viticole avec ses belles maisons vigneronnes du XIXème siècle situées sur les Allées, elle recèle aussi un riche passé préhistorique évoqué dans son musée archéologique. Olonzac accueille tous les mardis un des plus beaux marchés du Sud de la France. Il propose une vaste gamme de produits locaux. Si vous avez la possibilité de commencer ou finir votre périple un mardi, ne ratez surtout pas cette opportunité !

**2****De AZILLANET à BELVEDERE SUR MINERVE**

En cheminant vers la Cité de Minerve, on traverse le terroir des Mourels, qui flirte avec celui du Cru La Livinière, le 1er Cru du Languedoc. Ici, dans ce paysage typique de petites collines érodées la végétation méditerranéenne ne laisse la place à la vigne que quand la profondeur du sol exploitable y est suffisante. Les sols de grès qui dominent sur ce terroir aride ont permis aux crus de l'A.O.C. Minervois-La Livinière de développer cette complexité aromatique qui les caractérise tant. A Azillanet, si vous avez la chance de franchir le pas de la porte du PAIN LEVAIN, vous découvrirez des pains d'exception, bio, au levain naturel, pétris et façonnés à la main. Ce fournil n'est ouvert en fin de journée que 3 fois par semaine (mardi, jeudi et vendredi). Vous y trouverez aussi un petit salon de thé et apéritifs dînatoires. Un endroit comme on n'en fait plus!

**3****De BELVEDERE SUR MINERVE à LA CAUNETTE**

Le sentier de randonnée passe par la Pujade qui offre la plus belle vue sur le cœur du Grand Site de la Cité de Minerve, Gorges de la Cesse et du Brian. Arrêt photo obligatoire ! La cité de Minerve, un des Plus Beaux Villages de France, fut un refuge pour les cathares (les Parfaits). En 1210, la cité est assiégée et les habitants, assoiffés et épuisés, finissent par se rendre. Refusant d'abjurer leur foi, une centaine de Parfaits sont condamnés au bûcher. Pour rejoindre la Cité et visiter le village et ses célèbres ponts naturels, il faut faire un crochet de 4 km aller-retour en suivant le balisage du GR®77. Minerve mérite bien son nom de citadelle (presque) imprenable...

**4****De LA CAUNETTE à BIZE-MINERVOIS**

Entre falaise et Cesse, la Caunette se déploie tout en longueur. L'église romane de Notre-Dame-de-l'Assomption surplombe la rivière. Le vieux village, la Carambelle, est gardé par une porte médiévale surmontée de mâchicoulis. A l'intérieur, des ruelles escarpées conduisent vers d'anciennes habitations troglodytes. Le château de Pardailhan, dressé sur la place, date du XVIIe siècle. Une haute cheminée de briques postée à la sortie du village souligne l'histoire de l'exploitation des mines de lignites jusqu'aux années 50. Sur la place de La Caunette, arrêtez-vous au restaurant ou au Café de Pays nichés au cœur d'une carte postale méditerranéenne. Vous aurez le choix entre une ancienne cave vigneronne ou l'ombre de platanes pittoresques... à la fraîche! Après La Caunette, le parcours suit le cours de la Cesse, affluent de l'Aude et rivière emblématique du Minervois. Cette rivière atypique est intermittente : elle disparaît du printemps à l'automne et s'écoule dans des réseaux souterrains sur plusieurs dizaines de kilomètres. En été, on peut tout de même s'y à Bize-Minervois, nouvelle étape de votre itinéraire.

**5****De BIZE-MINERVOIS à BEAUFORT**

Village médiéval en circlade, plage en plein centre bourg et plaine entre vignes et oliviers font tout le charme du lieu. A Bize-Minervois, la coopérative L'Oulibo est la plaque tournante de l'huile d'olive de la région : vous trouverez aisément ses produits dans les commerces locaux. En poursuivant vers Beaufort, le passage à Mailhac est riche d'histoire, on y trouve de belles traces de son passé : villas romaines, marques Wisigothiques, remparts... C'est le berceau des Elisyques, une des plus anciennes peuplades de Méditerranée qui ont occupé l'oppidum du Cayla, jusqu'au IIe siècle avant notre ère. A 1km après le hameau d'Artix, on croise le balisage bleu du chemin de Saint-Côme : le court aller-retour vers la gauche en haut de la colline vaut vraiment la peine ! Depuis les vestiges de la chapelle pré-romane, la vue sur la plaine minervoise et les Pyrénées au loin est absolument somptueuse.

6

#### **De BEAUFORT à OLONZAC ET HOMPS**

On reprend la route entre sous-bois et vignobles et on bifurque vers Beaufort. Si l'imposant château se voit de loin, on ne peut malheureusement pas le visiter. Après Beaufort, le retour à Olonzac est rapide, à travers la plaine viticole. Objectif atteint : vous allez pouvoir prendre un repos bien mérité.

7

#### **OLONZAC ET HOMPS**

Pour prolonger votre incursion en pays minervois, ne ratez pas le passage des bateaux à l'écluse de l'Ognon sur le canal du Midi à la frontière d'Olonzac et de Homps. Et tant qu'à y être, foncez au port fluvial à Homps: la capitainerie accueille la Maison des Vins du Minervois: 300 crus vous y attendent. De quoi ramener quelques souvenirs de l'aventure, à partager entre amis... Ultime bon plan à Homps: le lac de Jouarres. Une plage aménagée en bord de lac, des pédalos et jeux aquatiques et une guinguette où vous pourrez boire, manger et déguster des glaces. Recommandé au coucher de soleil !

## SUR VOTRE CHEMIN...



### OFFICES DE TOURISME

#### OFFICE DE TOURISME DU MINERVOIS AU CAROUX EN HAUT LANGUEDOC - MINERVE

à 11.5km du départ  
MINERVE  
+33 4 68 91 81 43  
<https://www.minervois-caroux.com>



### VINS & PRODUITS DU TERROIR

#### DOMAINE LE PECH D'ANDRE

à 5.5km du départ  
**VENTE DE VINS AU CAVEAU**  
AZILLANET  
+33 4 68 91 22 66  
<http://www.lepechdandre.fr>  
Labels : Vignobles et Découvertes,  
Oenotour

#### CAVE LES 3 BLASONS - SCV ALLIANCE MINERVOIS

à 5.5km du départ  
**VENTE DE VINS AU CAVEAU**  
AZILLANET  
+33 4 68 91 22 61  
<http://www.allianceminervois.com>  
Labels : Oenorando® , Vignobles et  
Découvertes

#### DOMAINE CAVAILLES

à 11.5km du départ  
**VENTE DE VINS AU CAVEAU**  
MINERVE  
+33 4 68 91 12 60  
Labels : Vignobles et  
Découvertes

#### DOMAINE VORDY

à 12km du départ  
**VENTE DE VINS AU CAVEAU**  
MINERVE  
+33 4 68 32 41 52  
<http://www.domainevordy.com/>  
Labels : Vignobles et Découvertes

#### CHÂTEAU COUPE-ROSES

à 13.5km du départ  
**VENTE DE VINS AU CAVEAU**  
LA CAUNETTE  
+33 4 68 91 21 95  
<https://chateau-coupe-roses.com/>  
Labels : Vignobles et Découvertes

#### DOMAINE LA PRADE MARI

à 16km du départ  
**VENTE DE VINS AU CAVEAU**  
AIGNE  
+33 4 68 91 22 45  
<http://www.laprademari.com>  
Labels : Vignobles et Découvertes,  
Oenotour



### ACTIVITÉS & LOISIRS

#### LA FERME DES ENBUSCO

à 31km du départ  
**FERME DE DÉCOUVERTE**  
AIGNE  
+33 7 66 51 13 14  
<https://www.facebook.com/profile.php>

#### L' ARBRE NOMADE

à 35.5km du départ  
**PARCOURS ACROBATIQUE**  
OUIPIA  
+336 31 18 77 88  
<https://www.larbremade.com/>



### PATRIMOINE CULTUREL

#### CENTRE DE RECHERCHE ET DE DOCUMENTATION DU MINERVOIS

à moins de 500m du départ  
**MUSÉES, CENTRES  
D'INTERPRÉTATION ET COLLECTIONS**  
OLONZAC  
+330685527264  
<http://musee-olonzac.fr/bienvenue-au-crdm>

#### ECLUSE D'OGNON

à 2km du départ  
**ECLUSE**  
OLONZAC

#### MUSEE D'ARCHEOLOGIE ET DE PALEONTOLOGIE DE MINERVE

à 11.5km du départ  
**MUSÉES, CENTRES  
D'INTERPRÉTATION ET COLLECTIONS**  
MINERVE  
+33 7 88 91 04 96  
<https://musees-occitanie.fr/musee/musee-archeologique-de-minerve/>

#### MUSEE HUREPEL DE MINERVE

à 11.5km du départ  
**MUSÉES, CENTRES  
D'INTERPRÉTATION ET  
COLLECTIONS**  
MINERVE  
+33 4 68 91 12 26  
Labels : Oenotour

#### EGLISE NOTRE DAME LA CAUNETTE

à 12.5km du départ  
**SITES RELIGIEUX**  
LA CAUNETTE  
+33 4 68 91 21 77

#### CHATEAU D AGEL

à 20km du départ  
**CHÂTEAUX ET SITES DE  
DÉFENSE**  
AGEL




### PATRIMOINE NATUREL

#### LES PONTS NATURELS DE MINERVE

à 11.5km du départ  
**GORGES**  
MINERVE  
+33 4 68 91 81 43  
<https://www.minervois-caroux.com/fr/decouvrir/nos-villages/minerve/ponts-naturels.html>  
Labels : Oenotour

#### Gorges de La Cesse et du Brian

à 11.5km du départ  
**GORGES**  
MINERVE  
+33 4 67 97 06 65  
<https://www.minervois-caroux.com/fr/decouvrir/nos-villages/minerve/gorges-de-la-cesse.html>  
Labels : Oenotour



### MEUBLÉS & CHAMBRES D'HÔTES

#### ELOI MERLE

à moins de 500m du départ  
**CHAMBRES D'HÔTES**  
OLONZAC  
+33 4 68 27 62 02  
<http://www.eloimerle.com>

#### LE VOYAGEUR-OUPIA

à moins de 500m du départ  
**CHAMBRES D'HÔTES**  
OLONZAC  
+33 6 84 86 41 47  
<http://www.voyageurolonzac.fr>

#### VILLA LIMONADE

à 0.5km du départ  
**CHAMBRES D'HÔTES**  
OLONZAC  
+33 4 68 49 04 92  
<http://www.villalimonade.fr>

#### CHAMBRE DU CHARON

à 5.5km du départ  
**CHAMBRES D'HÔTES**  
AZILLANET  
+33 6 33 01 73 77

#### VIGNE VIERGE

à 16km du départ  
**CHAMBRES D'HÔTES**  
AIGNE  
+33 6 01 02 86 50  
<http://www.vignevierge.com/dormir/>

#### CHEZ MALOU

à 16.5km du départ  
**CHAMBRES D'HÔTES**  
AIGUES-VIVES  
+33 4 68 91 32 34  
<https://www.chez-malou.fr/>

#### NOUS - LOFT 2

à 20km du départ  
**MEUBLÉS**  
AGEL  
<http://www.nous-vous.com>

#### NOUS - LOFT 1

à 20km du départ  
**MEUBLÉS**  
AGEL  
<http://www.nous-vous.com>

#### NOUS - LOFT 3

à 20km du départ  
**MEUBLÉS**  
AGEL  
<http://www.nous-vous.com>

#### NOUS - LOFT 4

à 20km du départ  
**MEUBLÉS**  
AGEL  
<http://www.nous-vous.com>

#### LA MAISON CHABBERT

à 35km du départ  
**CHAMBRES D'HÔTES**  
BEAUFORT  
+33 4 68 75 96 61  
<http://www.la-maison-chabbert.com>  
Labels : Accueil Vélo

#### AU COEUR DE BEAUFORT

à 35km du départ  
**CHAMBRES D'HÔTES**  
BEAUFORT  
+33 6 48 13 54 47  
<http://aucoeurdebeaufort.com>



### GÎTES D'ÉTAPE & GÎTES DE SÉJOUR

**LE COUVENT**

à 5.5km du départ

**GÎTE DE SÉJOUR**

AZILLANET

<https://www.foyerruralazillanet.com>



**ANIMATIONS &  
MANIFESTATIONS**

**FÊTE LOCALE**

à moins de 500m du départ

OLONZAC