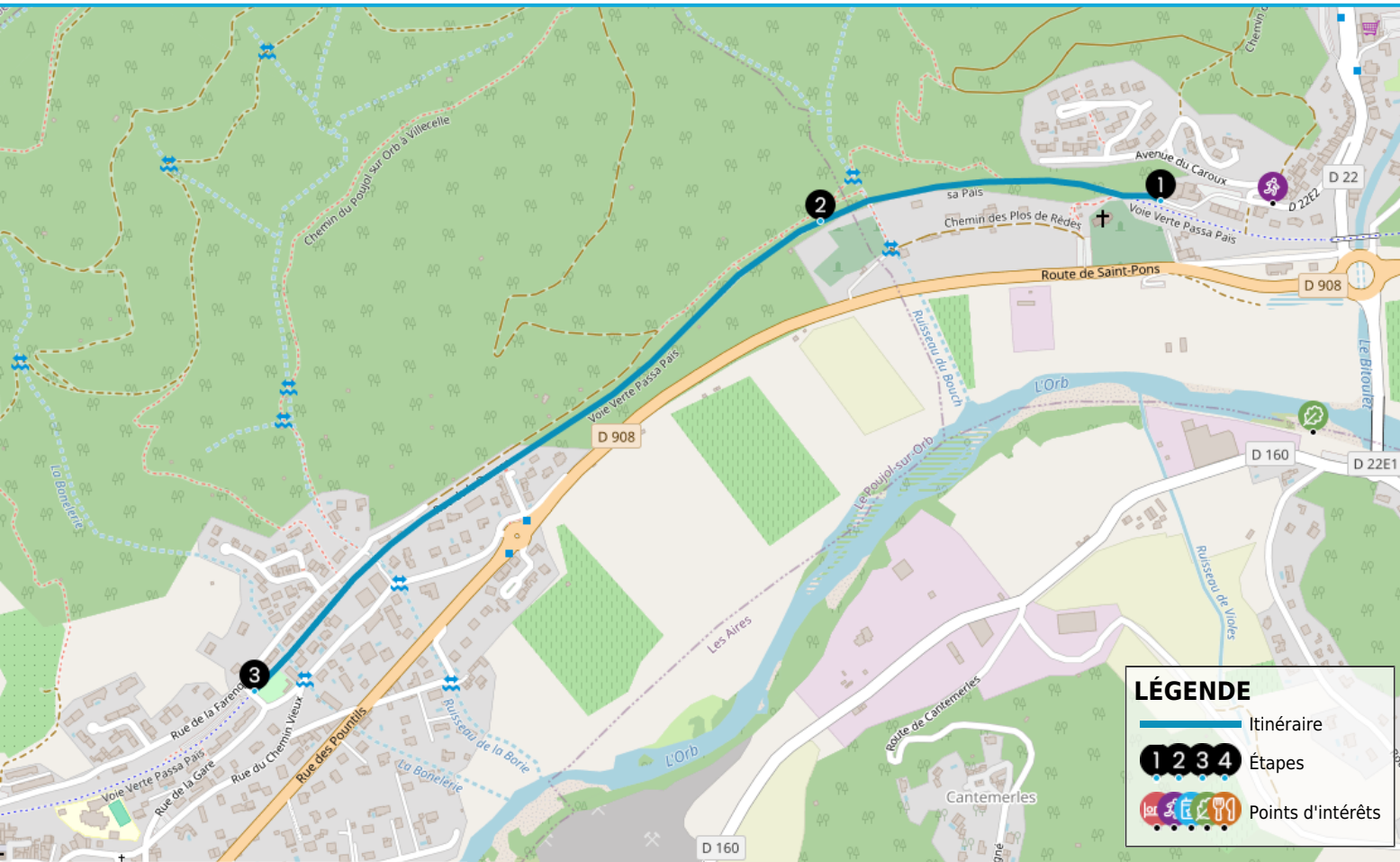


ITINÉRAIRE ACCESSIBLE - RANDONNÉE VOIE VERTE AUTOUR DE LAMALOU ET LE POUJOL-SUR-ORB

https://www.herault-tourisme.com/fr/fiche/itineraires-touristiques/itineraire-accessible-randonnee-voie-verte-autour-de-lamalou-et-le-poujol-sur-orb-lamalou-les-bains_TFOITILAR034V51YHZF/

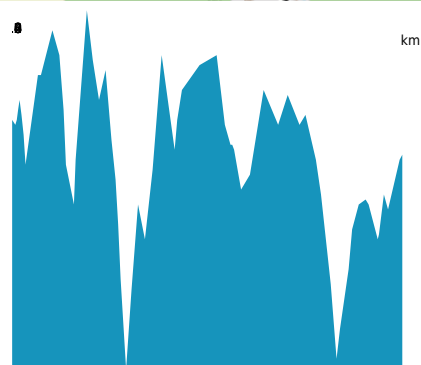
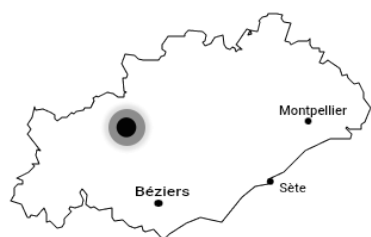


INFOS PRATIQUES

-  Cheminement Handicap
-  LAMALOU-LES-BAINS
-  1.5km
-  40 min
-  Très facile
-  00h30
-  Très facile
-  + 9m

LÉGENDE

-  Itinéraire
-  Étapes
-  Points d'intérêts



PROFIL DE DÉNIVELÉ

 **SURICATE**
TOUS SENTINELLE DES SPORTS DE NATURE
RÉPUBLIQUE FRANÇAISE

SIGNALER UN PROBLÈME
sentinelles.sportsdenature.fr





COMMENT VENIR ?



PARKING - AVENUE DE LA GARE
6740F Avenue de la Gare
34240 LAMALOU-LES-BAINS



Accès :
(Au niveau du cabinet de Kinésithérapie)

QUI CONTACTER ?



Bureau d'Information Touristique de Lamalou-les-Bains
Tel : +33 4 67 95 70 91



OFFICE DE TOURISME GRAND ORB
Site :
www.grandorb.fr/Office-de-tourisme/Contact/Office-de-tourisme-Grand-Orb-Pole-Lamalou-les-Bains/1/3785.html

Le tronçon Lamalou-les-Bains – Le Poujol-sur-Orb de la Passa Païs propose un aller simple de 1,5 km (3 km aller-retour) sur une voie verte à pente douce, inférieure à 2%.

La piste est sécurisée et facilement identifiable grâce à la différence de texture entre la zone roulante et les abords herbeux. Le chemin, large d'environ 3 m, est stable, roulant et adapté à une progression sereine pour tous les usagers. Chacun peut faire demi-tour selon son niveau de fatigue et profiter pleinement de ce bel aménagement au cœur du Haut-Languedoc. Pour les personnes ayant des difficultés à la marche, plusieurs bancs jalonnent l'itinéraire, dont deux aires de repos aménagées. À l'arrivée au Poujol-sur-Orb, une buvette permet de faire une pause agréable.

Nos conseils

En période estivale, une partie du parcours étant exposée, il est conseillé de se protéger du soleil : casquette, crème solaire et eau en quantité suffisante.

Des zones de repli PMR sont indiquées lorsque nécessaire, facilitant l'intervention des secours en cas d'urgence (Samu 15, Police 17, Pompiers 18, numéro unique 112, SMS 114 pour les personnes sourdes ou malentendantes).

La couverture mobile est globalement assurée tout au long du trajet.

Stationnement :

- Deux places PMR sont situées près de l'entrée la plus proche de la voie verte : GPS : 43°34'53.5"N - 3°03'51.0"E
- Deux autres places adaptées se trouvent à proximité du Chemin d'Hôte, à 50 m de la voie verte à Lamalou-les-Bains : GPS : 43°35'17.4"N - 3°04'51.2"E

Les étapes du circuit



De Parking de l'Avenue de la gare à Aire de repos

Itinéraire en aller-retour de 3 km au total, aménagé sur une voie verte. Il présente un dénivelé très modéré, inférieur à 2 % en moyenne, assurant une progression douce et régulière. Le chemin, large d'environ 3 mètres, est constitué d'un revêtement stabilisé et compact, permettant de faire demi-tour facilement à tout moment du parcours. Le cheminement est sécurisé et se distingue nettement grâce à une différence de texture : une bande centrale stabilisée encadrée de zones herbeuses. L'itinéraire est ponctué de plusieurs bancs, répartis en deux aires de repos, offrant des pauses régulières et accessibles.



De Aire de repos à Restaurant En avant Guinguette

Des bancs installés à l'ombre invitent à faire une pause confortable, à l'abri du soleil. En poursuivant votre avancée, vous en trouverez d'autres à environ 400 m, offrant de nouveaux moments de repos pour profiter pleinement du parcours.



Restaurant En avant Guinguette

Le restaurant "En avant Guinguette" vous accueillera pour profiter d'un moment de détente autour d'un verre ou d'un bon plat.

SUR VOTRE CHEMIN...



OFFICES DE TOURISME

OFFICE DE TOURISME GRAND ORB - BUREAU D'INFORMATION TOURISTIQUE LAMALOU-LES-BAINS

à 1km du départ
LAMALOU-LES-BAINS
+33 4 67 95 70 91
<https://www.tourisme.grandorb.fr/>
Labels : Accueil Vélo



SERVICES UTILES

TOILETTES PUBLIQUES
à 1km du départ
LAMALOU-LES-BAINS

TOILETTES PUBLIQUES
à 1km du départ
LAMALOU-LES-BAINS

Point d'eau potable
à 1km du départ
LAMALOU-LES-BAINS

Voie verte
à 1km du départ
LAMALOU-LES-BAINS
+33 4 67 67 67 67

POINT D'EAU POTABLE
à 2km du départ
LE POUJOL-SUR-ORB

Point d'eau potable
à 3km du départ
LES AIRES



VINS & PRODUITS DU TERROIR

CAVEAU VILAVIGNE FAUGÈRES
à 1km du départ
VENTE DE VINS AU CAVEAU
FAUGERES
+33 4 67 95 35 39
<http://www.les-crus-faugeres.fr>
Labels : Vignobles et Découvertes, Oenotour



ACTIVITÉS & LOISIRS

CAROUX FREERIDE
à moins de 500m du départ
VTT
LAMALOU-LES-BAINS
+33 7 83 98 86 59
<https://www.facebook.com/Caroux-freeride-114707747885706/>
Labels : Accueil Vélo



PATRIMOINE CULTUREL

CASINO DE LAMALOU-LES-BAINS
à 0.8km du départ
BÂTIMENTS CIVILS
LAMALOU-LES-BAINS
+33 4 99 42 02 88
<https://www.jaarcasino.com/lamalou-les-bains>



PATRIMOINE NATUREL

Source Vernière
à 0.5km du départ
SOURCES
LES AIRES
+33 4 67 95 28 15

Forêt de l'Uslade
à 0.9km du départ
BOIS ET FORÊTS
LAMALOU-LES-BAINS
+33 4 67 95 70 91
<https://www.grandorb.fr/tourisme/Detail/Sites-naturels-et-culturels/Foret-de-l-Uslade/PNALAR034V50XRH1.html>

Les Sources de Lamalou les Bains
à 2km du départ
SOURCES
LAMALOU-LES-BAINS
+33 4 67 95 70 91

Capimont
à 2km du départ
PANORAMAS
LAMALOU-LES-BAINS
+33 4 67 95 70 91



ANIMATIONS & MANIFESTATIONS

MARCHÉ DE CRÉATEURS ET PRODUCTEURS
à 0.8km du départ
LAMALOU-LES-BAINS
+33 7 85 59 34 67