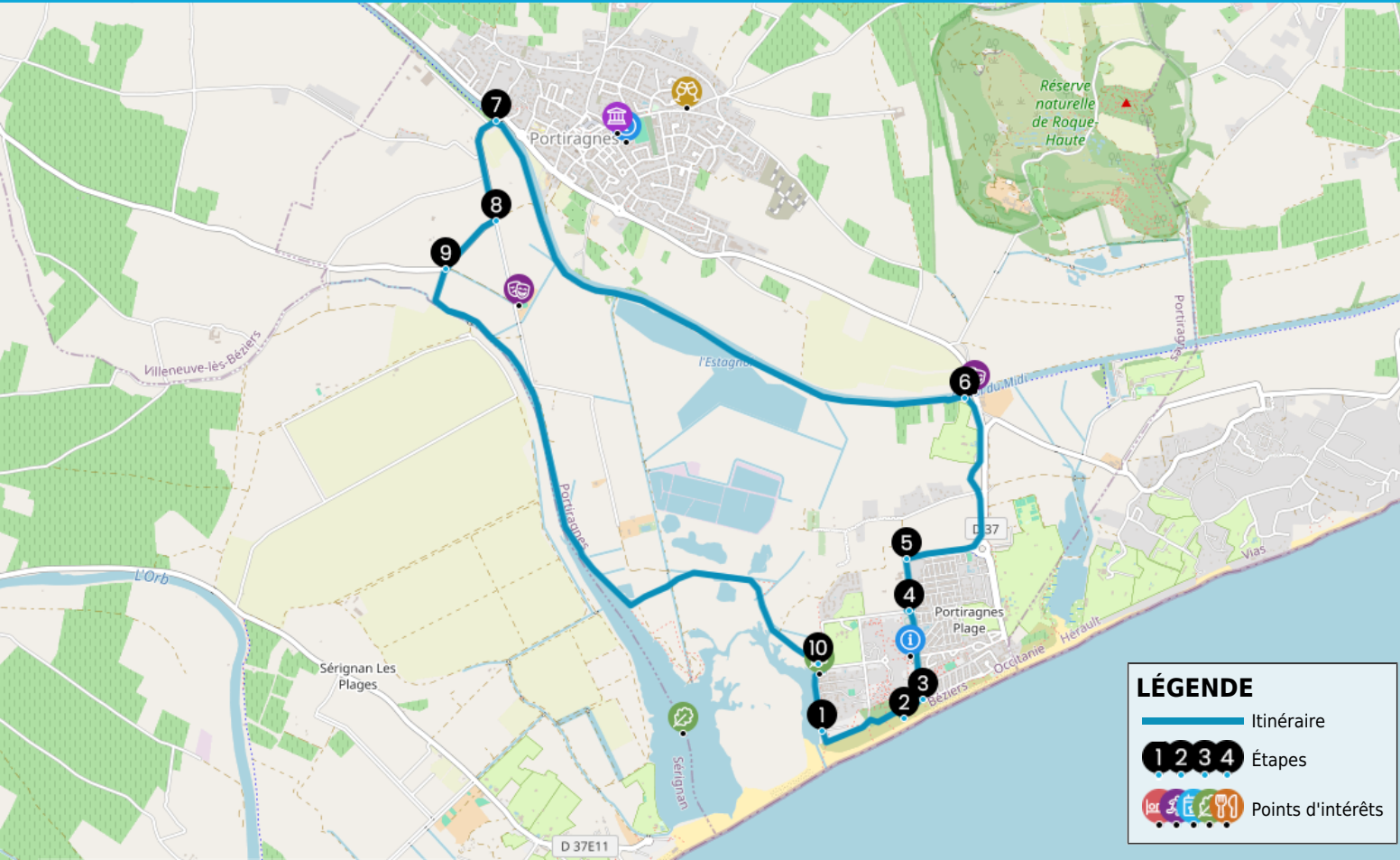


RANDONNEE LA GRANDE MAÏRE

https://www.herault-tourisme.com/fr/fiche/itineraires-touristiques/randonnee-la-grande-maire-portiragnes-plage_TFOITILAR034V51YCQH/

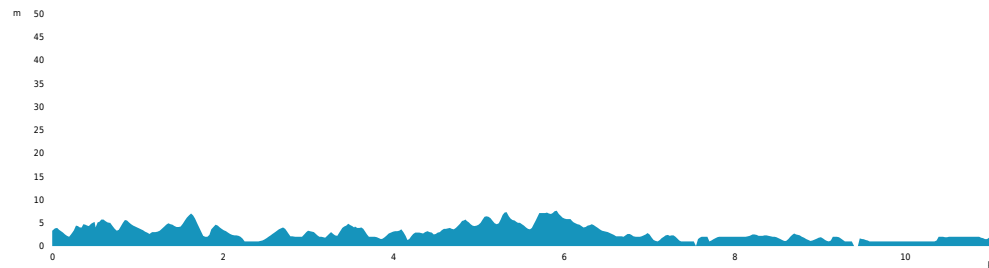
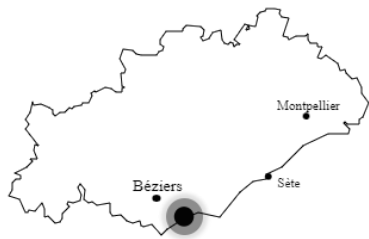


INFOS PRATIQUES

- Pédestre
- PORTIRAGNES PLAGES
- Boucle
- 11.5km
- 3h
- ★★★☆☆ Facile
- + 10m
- 10m

LÉGENDE

- Itinéraire
- Étapes
- Points d'intérêts



PROFIL DE DÉNIVÉLÉ



COMMENT VENIR ?



PARKING DE LA RIVIÉRETTE
Chemin de la Riviérette
34420 PORTIRAGNES



Accès :
Point de départ : parking de la Riviérette.
Parking gratuit pour voitures et camping car. Panneaux explicatifs.

QUI CONTACTER ?



Bureau d'information touristique de Portiragnes Plage
Tel : +33 4 67 90 92 51



RANDONNEE LA GRANDE MAÏRE
Email : portiragnesplage@capdagde.com
Site : www.capdagde.com

Partez à la découverte d'une mosaïque de paysages entre mer, lagunes, prairies, vignes, au cœur du site protégé Natura 2000 de « la Grande Maïre » ancien bras du fleuve Orb.

Entre Canal du Midi et Mer Méditerranée vos premiers pas vous conduisent vers nos paysages du littoral Méditerranéen les plus connus : plages de sable fin, dunes, pinèdes à perte de vue pour vous guider peu à peu vers un milieu naturel préservé.

C'est au cœur de « Prés salés » que vous rencontrez des élevages d'animaux : moutons, chevaux, taureaux qui côtoient une faune sauvage riche : canards, échassiers, amphibiens, reptiles, vivants au sein d'une « Roselière » zone d'abri pour ces animaux.

Portiragnes est un véritable poumon vert qui va vous en mettre « plein les yeux » par sa diversité végétale et animale !

Pour la pause photo, profitez de l'immensité de ces paysages, des couleurs exceptionnelles du ciel et selon la saison des espèces végétales odorantes en fleurs comme le genêt et l'Iris d'Espagne.

Les bonnes raisons de choisir cet itinéraire

Attrait paysager : diversité des paysages naturels : mer, prairies, vignes, réserve naturelle, lagunes. Attrait patrimonial: Canal du Midi, écluse. Circuit facile.

Nos conseils

S'équiper de chaussures adaptées, bouteille d'eau, chapeaux ou casquettes.

En cas de fortes chaleurs, circuit à effectuer plutôt le matin car une partie de la balade est dépourvue d'ombrage.

Les étapes du circuit



De 1. Parking de la Riviérette à 2. Point de vue

Parking gratuit pour voitures et camping-car. Pour accéder au départ du circuit se diriger vers la mer. Prendre le départ sur votre gauche à l'ombre des pinèdes au début de l'accès plage.



De 2. Point de vue à 3. Portiragnes-Plage

En suivant le chemin à l'ombre des pinèdes, quittez le circuit sur votre droite et empruntez l'accès plage en bois : sur votre gauche culmine le Mont Saint Loup ancien volcan et à droite par temps clair la chaîne Pyrénéenne avec le Canigou en point de mire.



De 3. Portiragnes-Plage à 4. Arènes de Portiragnes

Continuez tout droit votre marche jusqu'au kiosque à ciel ouvert (WC) ; à partir de ce parking, Place Labech, prendre l'Avenue de la Tramontane sur votre gauche, longez les commerces jusqu'aux Arènes.



De 4. Arènes de Portiragnes à 5. Directionnel

Aux Arènes se trouve une intersection, traversez en toute sécurité sur le passage piéton et continuez sur le trottoir d'en face.



De 5. Directionnel à 6. Canal du Midi

Tournez à droite en continuant sur la piste cyclable (ne pas prendre en face sur le chemin en terre battue).

- 6 De 6. Canal du Midi à 7. Ecluse**
Arrivez au Canal du Midi continuez sur votre gauche sur le chemin goudronné entre vignes et Canal. Ensuite vous profiterez de la vue sur les prairies, puis de la vue sur Portiragnes et de son église St Félix pourvue de sa flèche octogonale en basalte.
- 7 De 7. Ecluse à 8. Directionnel**
A l'écluse de Portiragnes prendre la route sur votre gauche en laissant sur votre droite l'"Académy de Golf". Suivre tout droit la route goudronnée.
- 8 De 8. Directionnel à 9. Roselières**
A la 1ère intersection (où se trouve le panneau « La grande Maire ») prendre à droite et continuer votre route.
- 9 De 9. Roselières à 10. Point de vue**
Continuez tout droit sur le chemin de terre en laissant le chemin goudronné sur votre droite pour accéder aux roselières (forêt de roseaux constituant une zone d'abri pour de nombreux oiseaux).
- 10. Point de vue**
à l'approche des habitations, sur votre droite accéder au belvédère en bois pour admirer la zone lagunaire.

SUR VOTRE CHEMIN...



OFFICES DE TOURISME

**OFFICE DE TOURISME CAP D'AGDE
MEDITERRANEE - BIT PORTIRAGNES**
à 0.8km du départ
PORTIRAGNES-PLAGE
+33 4 67 90 92 51
<https://www.capdagde.com>
Labels : Accueil Vélo

**OFFICE DE TOURISME CAP
D'AGDE MEDITERRANEE - BIT
MUSEE SALUSTE**
à 5.5km du départ
PORTIRAGNES
+33 4 67 09 95 75
<http://www.capdagde.com>



VINS & PRODUITS DU TERROIR

**ALMA CERSIUS - CERS -
PORTIRAGNES - VILLENEUVE LES
BEZIERS**
à 5.5km du départ
VENTE DE VINS AU CAVEAU
PORTIRAGNES
+33 4 67 90 91 90
<http://www.almacersius.com/alma-cersius/>
Labels : Vignobles et Découvertes



ACTIVITÉS & LOISIRS

LES BATH O DU CANAL
à 3km du départ
BATEAU PROMENADE FLUVIAL
PORTIRAGNES-PLAGE
+33 6 60 43 73 52
<https://www.les-batho-du-canal.com/>

MANADE DU GRAND SALAN
à 5.5km du départ
MANADE
PORTIRAGNES
+33 7 69 88 88 43
<https://www.facebook.com/Manade-Du-Grand-Salan-page-103937368986079/>



PATRIMOINE CULTUREL

**MUSEE ARCHÉOLOGIQUE JEAN
SALUSTE**
à 5.5km du départ
**MUSÉES, CENTRES
D'INTERPRÉTATION ET
COLLECTIONS**
PORTIRAGNES
+33 4 67 09 95 75
<https://www.ville-portiragnes.fr/musee-archeologique/>



PATRIMOINE NATUREL

LA GRANDE MAÏRE
à 0.5km du départ
**LITTORAL ESPACES
NATURELS**
PORTIRAGNES-PLAGE

LA GRANDE MAIRE
à 1km du départ
LITTORAL ESPACES NATURELS
SERIGNAN-PLAGE
+33 4 67 32 60 90
<http://www.ville-serignan.fr>