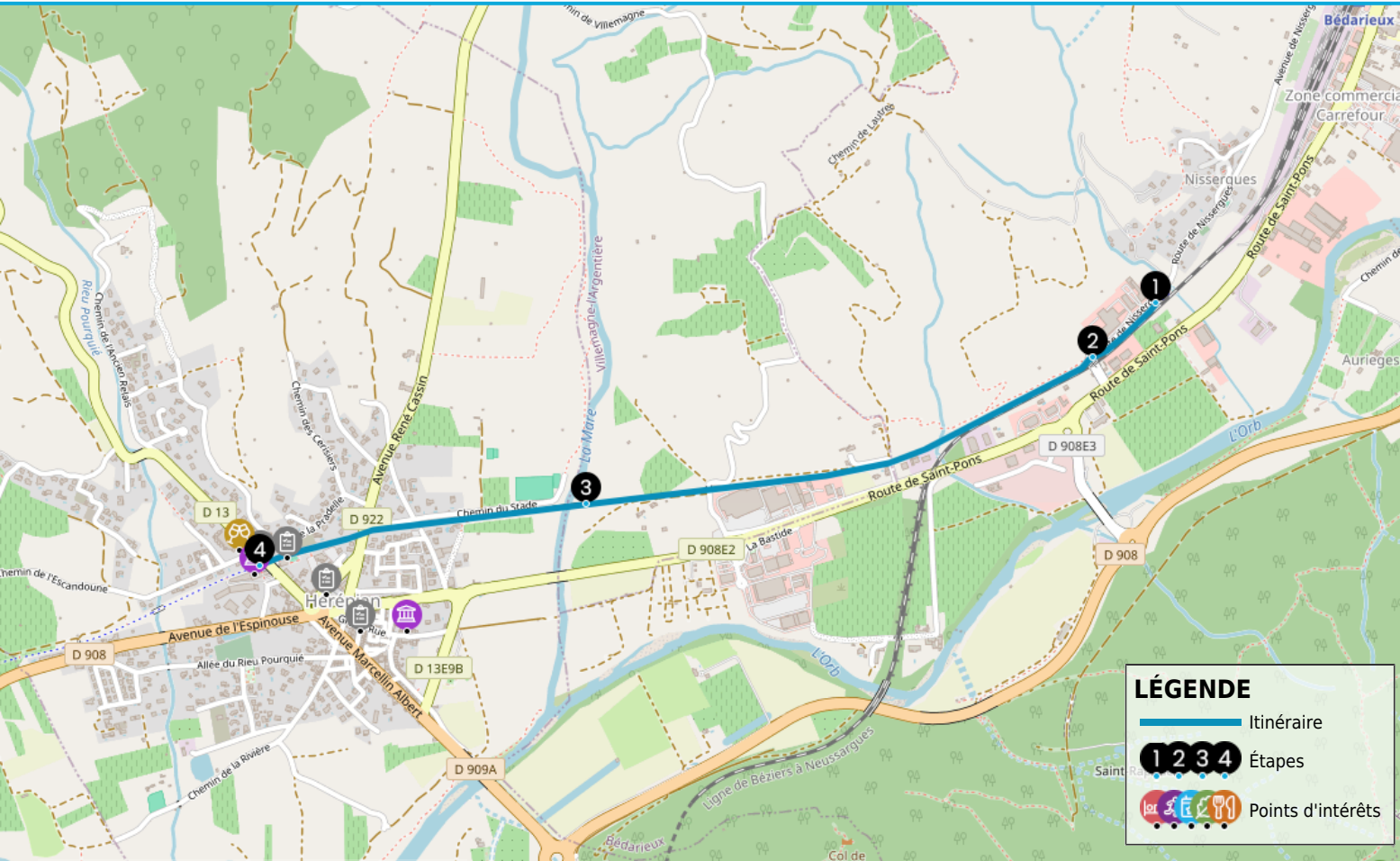








ITINÉRAIRE ACCESSIBLE - RANDONNÉE VOIE VERTE NISSERGUES-HÉRÉPIAN

https://www.herault-tourisme.com/fr/fiche/itineraires-touristiques/itineraire-accessible-randonnee-voie-verte-nissergues-herepian-herepian_TFOITILAR034V51Y9UE/



INFOS PRATIQUES

-  Cheminement Handicap
-  HERÉPIAN
-  2.6km
-  1h
-  Facile
-  00h45
-  Très facile
-  + 9m



PROFIL DE DÉNIVELÉ

 **SURICATE**
TOUS SENTINELLE DES SPORTS DE NATURE
RÉPUBLIQUE FRANÇAISE

SIGNALER UN PROBLÈME
sentinelles.sportsdenature.fr





COMMENT VENIR ?



PARKING MUSÉE DE LA CLOCHE
9 Avenue des 13 Vents
34600 HERAPIAN

QUI CONTACTER ?



Bureau d'Information Touristique de Bédarieux
Tel : +33 4 67 95 08 79



Office de Tourisme Grand Orb
Site : www.tourisme.grandorb.fr/

Le tronçon Nissergues-Hérépian de la Passa País propose un aller simple de 2,6 km (5,2 km aller / retour) avec une pente moyenne inférieure à 2 %.

Cette voie verte, aménagée sur une ancienne ligne ferroviaire, traverse le Parc naturel régional du Haut-Languedoc et relie symboliquement versant océanique et versant méditerranéen, d'où son nom occitan «Passa País».

Le départ peut se faire depuis Nissergues ou depuis Hérépian, où l'on peut visiter le musée de la Cloche et de la Sonaille avant de partir, ou en arrivant.

Nos conseils

Des places de stationnement PMR sont présentes à chaque point de départ :

- Nissergues : 2 places adaptées face à France Matériaux
- Hérépian : 2 places accessibles près du musée de la Cloche et de la Sonaille

La couverture mobile est généralement assurée tout au long du parcours.

Les étapes du circuit

1

De Parking France Matériaux à Point de vigilance

La voie verte se poursuit sur 2,7 km avec un revêtement assez rugueux. Dans 250 m, vous rencontrerez des barrières sélectives ainsi qu'une traversée de route. Sur l'ensemble de cette portion, trois séries de barrières et plusieurs traversées demandent de rester attentif. Le trajet est toutefois ponctué de deux aires de repos, idéales pour faire une pause avant de poursuivre.

2

De Point de vigilance à Aire de repos

Les barrières sélectives marquent le début d'un passage à aborder avec attention, suivi d'une traversée de route. Après ce point de vigilance, le chemin se poursuit tranquillement, les prochaines barrières se situent environ 600 m plus loin.

3

De Aire de repos à Musée de la Cloche

Cet espace de repos, équipé d'un banc, offre une pause bienvenue avant de poursuivre le parcours. C'est un endroit calme et agréable pour souffler un moment. La prochaine aire de repos se trouve à environ 650 m, tandis que les prochaines barrières sélectives et la traversée de route apparaîtront dans 600 m, invitant à rester attentif en reprenant le chemin.

4

Musée de la Cloche

L'itinéraire s'arrête ici ! C'est l'occasion de découvrir le musée de la Cloche et de la Sonaille si vous souhaitez prolonger la visite avant de reprendre le chemin. À proximité, une aire de pique-nique et des sanitaires sont également disponibles (clé à demander au musée), avec une petite marche à l'entrée.

SUR VOTRE CHEMIN...



SERVICES UTILES

Point d'eau potable
à 1.5km du départ
BEDARIEUX

Point d'eau potable
à 1.5km du départ
BEDARIEUX

Point d'eau potable
à 1.5km du départ
BEDARIEUX

Point d'eau potable
à 1.5km du départ
BEDARIEUX

Point d'eau potable
à 1.5km du départ
BEDARIEUX

POINT D'EAU POTABLE
à 2.5km du départ
HEREPIAN

Point d'eau potable
à 2.5km du départ
HEREPIAN

Point d'eau potable
à 2.5km du départ
HEREPIAN

Voie verte
à 3km du départ
HEREPIAN
+33 4 67 67 67 67

POINT D'EAU POTABLE
à 4.5km du départ
LES AIRES

TOILETTES PUBLIQUES
à 4.5km du départ
LES AIRES

Point d'eau potable
à 4.5km du départ
LES AIRES

Point d'eau potable
à 4.5km du départ
LES AIRES

**VINS & PRODUITS DU
TERROIR**

**ALMA CERSIUS - CAVEAU
D'HÉREPIAN**
à 3km du départ
VENTE DE VINS AU CAVEAU
HEREPIAN
+33 4 67 95 03 53
<https://almacersius.com/>
Labels : Vignobles et
Découvertes

**CAVEAU VILAVIGNE
FAUGÈRES**
à 4.5km du départ
VENTE DE VINS AU CAVEAU
FAUGERES
+33 4 67 95 35 39
<http://www.les-crus-faugeres.fr>
Labels : Vignobles et
Découvertes, Oenotour

PATRIMOINE CULTUREL

**ANCIENNE ÉGLISE SAINT-
MARTIAL**
à 2.5km du départ
SITES RELIGIEUX
HEREPIAN

**MUSEE DE LA CLOCHE ET DE LA
SONNAILLE**
à 3km du départ
**MUSÉES, CENTRES
D'INTERPRÉTATION ET COLLECTIONS**
HEREPIAN
+33 4 67 95 39 95
<https://www.grandorb.fr/Sortir/Musees/Musee-de-la-Cloche-et-de-la-Sonnaille/4343.html>
Labels : Accueil Vélo, Oenotour

PATRIMOINE NATUREL

**PIC DE TANTAJO
PANORAMAS**
à 2km du départ
BEDARIEUX

**Les Sources de Lamalou les
Bains**
à 4km du départ
SOURCES
LAMALOU-LES-BAINS
+33 4 67 95 70 91

Capimont
à 4.5km du départ
PANORAMAS
LAMALOU-LES-BAINS
+33 4 67 95 70 91