ROUTE DES VINS - D'AIR ET DE PIERRES

https://www.herault-tourisme.com/fr/fiche/itineraires-touristiques/route-des-vins-d-air-et-de-pierres-olonzac_TFOITILAR034V51TQGF/

Tourisme Hérault

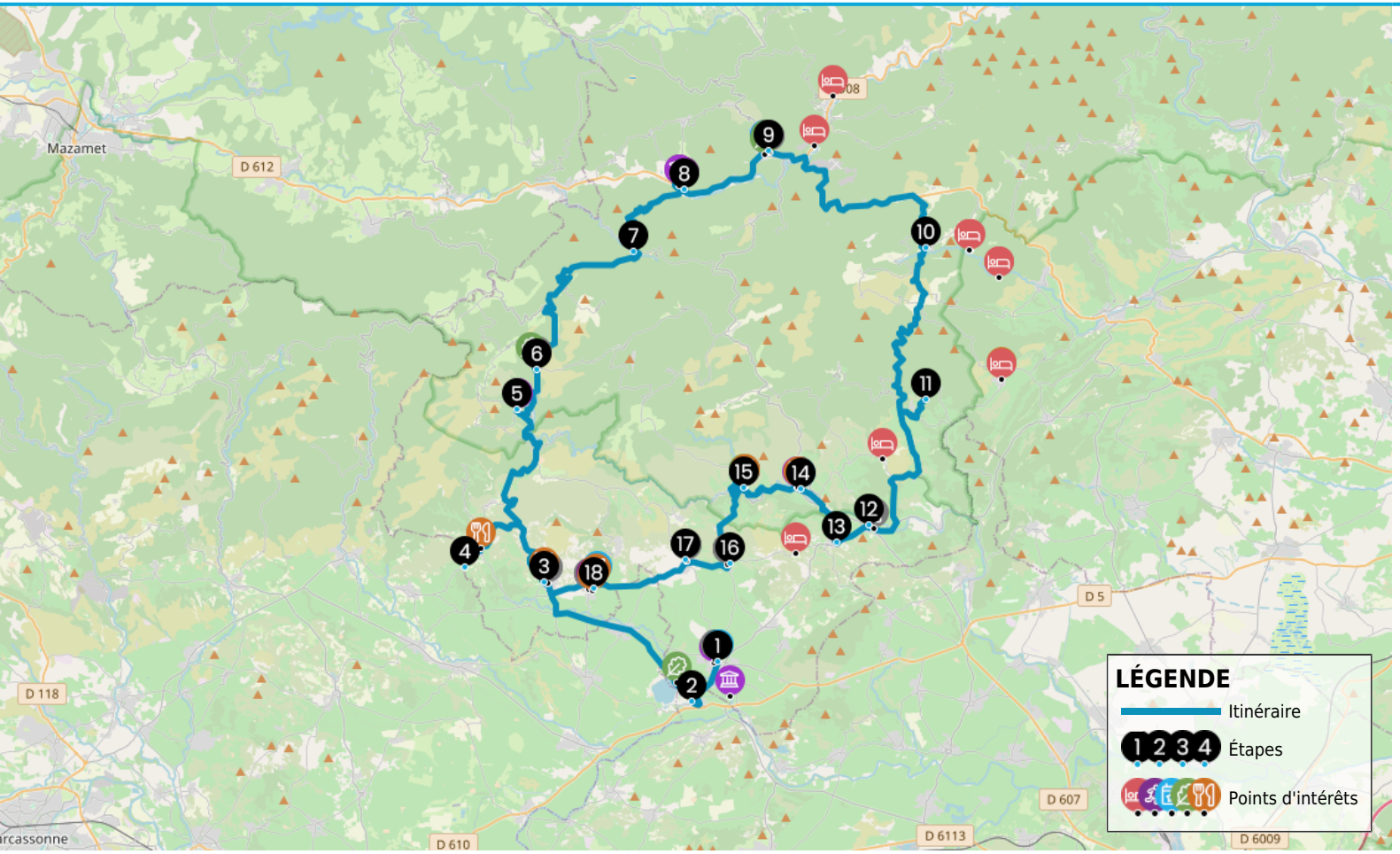

INFOS PRATIQUES

Routier

OLONZAC

113.3km

6h

Labels :

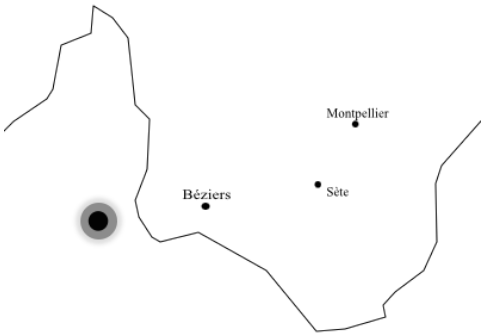

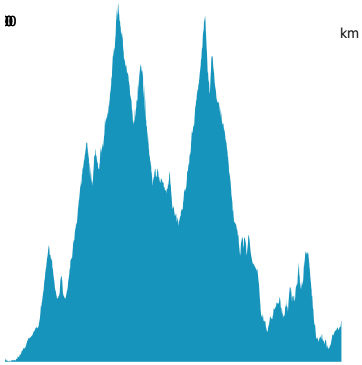

PROFIL DE DÉNIVELÉ

SURICATE
TOUS SENTINELLE DES SPORTS DE NATURE
RÉPUBLIQUE FRANÇAISE
SIGNALER UN PROBLÈME
sentinelles.sportsdenature.fr

COMMENT VENIR ?

CENTRE DU VILLAGE
Grand Rue
34210 OLONZAC

QUI CONTACTER ?

Office de tourisme du Minervois au Caroux en Haut Languedoc - Minerve
Tel : +33 4 67 97 06 65
Email : toursime@minervois-caroux.com
Site : www.minervois-caroux.com

Entre Canal du Midi et Montagne Noire, les terroirs caillouteux des vignobles en coteaux des Causses et des Mourels nous racontent la Méditerranée éternelle. Adossés aux contreforts des Cévennes, sachez écouter le souffle de la nature de ces terroirs d'altitude !
Les AOC Minervois, La Livinière et le Muscat de Saint-Jean-de-Minervois sont autant de références d'un majestueux amphithéâtre serti de villages, d'églises et de chapelles. L'AOC est produit sur le piémont de la montagne Noire à cheval sur l'Aude et l'Hérault. Pas de déception ici ! L'ensemble de ces appellations regroupe près de deux cent cinquante caves particulières et une trentaine de coopératives. Vous avez le choix pour vous arrêter et aller au -devant, de nos vignerons, de découvertes, de saveurs, de vins de caractère, comme celui des hommes qui font ce terroir depuis la nuit des temps avec chaleur, passion, persévérance.
En route !

Les étapes du circuit

1. **De Départ d'Olonzac à Homps**
A deux pas du canal du Midi, au cœur de l'appellation Minervois, le marché du mardi matin est un rendez-vous gourmand. Ambiance garantie ! Près de l'esplanade, lieu de vie et de rencontres, le grand parc offre des instants délicieux.

2. **De Homps à La Livinière**
Ah, les berges du Canal du Midi ! Une invitation à la promenade. Rejoignez la Maison des Vins sur le quai des Tonneliers, qui propose des produits du terroir et plus de 300 références des vins AOC du Minervois (à prix caveau), représentant plus de 130 caves et domaines. A quelques kilomètres, le lac de Jouarres n'attend plus que vous pour un instant de détente avec base nautique et aire de baignade aménagée. Ce n'est pas des vacances ?

3. **De La Livinière à Félines-Minervois**
L'AOC La Livinière, appellation communale à part entière et 1er Cru HISTORIQUE du Languedoc, a son emblème : le clocher si particulier de l'église Saint -Etienne. A voir : le cœur du village, les capitelles, le sentier d'interprétation sur le site archéologique des meulières à quelques kms au nord du village. Les capitelles ou » capitèlo » Qu'es aquo ? Des cabanes de vignes en pierres sèches aux murs épais ; témoin d'un savoir faire et d'une époque puisqu'au XVIIIe siècle, on égrappait la vendange avant de la charger sur des mulets ou chariots.

4. **De Félines-Minervois à Cassagnoles**
Ici, la colline s'appelle les « treize vents », l'ancien moulin à vent domine le village. Vignes et garrigues s'ouvrent sans limites. Les vignerons du Minervois y ont implanté un conservatoire de cépages. Un sentier botanique part au pied du moulin. Profitez d'une vue à 180° depuis l'ancien castrum de Ventajou qui domine le village.

5. **De Cassagnoles à Ferrals les montagnes**
Vous voilà sur les premiers contreforts de la montagne Noire, terroir schisteux, bénéficiant d'un climat méditerranéen. Et c'est à cet endroit, que se trouvent les plus hautes vignes du Minervois. On est entre « Terres et air». Vous l'avez compris. Avant de continuer votre chemin, un petit coup d'œil sur les vestiges du château XIVe siècle.

6. **De Ferrals les montagnes à Verreries-de-Moussan**
Paysage immense ! Grand angle Nature ! Ce haut lieu de la géologie est à découvrir depuis le roc Suzadou. Avec la présence de l'oxyde de fer, la terre dévoile sa palette de couleurs, du « lie de vin au vert » due à la présence de l'oxyde de fer. Depuis le village, partez découvrir à travers une balade bucolique les sources de la Cesse.

7 **De Verreries-de-Moussan à Courniou les grottes**
C’était le siège d’une industrie du verre particulièrement florissante. Son nom s’explique par l’activité qui y était pratiquée, les verriers étaient des gentilshommes fournissant en verrerie les divers corps de métiers comme ceux de la vigne. Et oui, déjà à l’époque on aimait le bon vin !

8 **De Courniou les grottes à Saint-Pons-de-Thomières**
A la limite du Tarn cette commune à des accents prometteurs de méditerranée. Desservi par une ancienne voie de chemin de fer (aujourd'hui transformée en Voie Verte) qui a favorisé le transport des productions locales au XIXe siècle. Ce village est maintenant réputé pour la célèbre grotte de la Devèze. Envie de fraicheur en été ? Profitez du sentier des Capitelles, de sa vue panoramique et explorez la grotte à la recherche de la Fileuse de verre.

9 **De Saint-Pons-de-Thomières à Pardailhan**
Puissante abbaye puis évêché, cette cité a occupé une place importante dans l’histoire de la région. Si la vieille ville offre un « catalogue » d’architecture médiévale, le marbre, extrait localement, est omniprésent dans le paysage urbain : A voir : la Cathédrale, le musée de la préhistoire, l’itinéraire patrimonial en cœur de ville. Amoureux de la Nature, poussez les portes du Parc Naturel Régional du Haut Languedoc ! Retrouvez le circuit de la route des lacs, itinéraires vignerons, et bien d’autres randonnées, visites de villages… les adresses de prestataires sont sur l’application Cirkwi.com, sur le site www.herault-tourisme.com

10 **De Pardailhan à Saint-Jean-de-Minervois**
Ecrin de verdure, ancien fief des seigneurs de Pardailhan. L’endroit est connu des Héraultais pour son navet noir. Sa saveur est unique et inspire nos chefs. C’est le moment de l’associer avec le muscat local à découvrir. Au plaisir des sens s’ajoute toujours une petite curiosité patrimoniale ou historique, comme l’église Sainte-Euphémie du XIIè siècle.

11 **De Saint-Jean-de-Minervois à Aigues-Vives**
Voilà un paysage de calcaire aux airs un peu lunaires, c’est ici qu’est élaboré le fameux Muscat de Saint-Jean-de-Minervois (reconnu AOC en 1949 !) : vin doux naturel élaboré exclusivement à base de Muscat Petit Grain. D’après les anciens, « la spécificité géologique de ce terroir est telle que les raisins murissent même la nuit ». Une halte ? A conseiller ! Juste pour déguster ce nectar, avant de vous rendre à Gimios et de descendre jusqu’à la chapelle romane Saint-Jean Dieuvaille, perdue au cœur des gorges… d’où son surnom Notre-Dame-du-Trou.

12 **De Aigues-Vives à Aigne**
Le village et les hameaux alentours ont su préserver de nombreux témoignages, vestiges des diverses époques ayant marqué l’histoire de ce petit village (du paléolithique à la révolution en passant par la croisade des Albigeois).

13 **De Aigne à La Caunette**
Visitez la Cagarol (l'escargot) ! Ce coeur de village se singularise par une rue circulaire qui s'enroule jusqu'à l’église Saint Martin. Bâtie sur une colline, cette "circulade", entourée de vignes, abrite des ateliers d'artistes ouverts aux visiteurs.

14 **De La Caunette à Minerve**
« Caune » signifie « grotte, cavité ». Ce village s’étire entre la Cesse et la falaise calcaire propice aux habitats troglodytes du quartier médiéval de la Carambelle. Au loin, l’ancienne cheminée de mine pour l’extraction de la houille marque le paysage. Une randonnée de 13kms permet de découvrir les paysages de causses et de gorges (Tréménal et Cesse).

15 **De Minerve à Azillanet**
Edifiées sur son éperon rocheux, entre deux rivières, le Brian et la Cesse, Minerve est une forteresse imprenable qui témoigne encore de l'épisode cathare. Nature et patrimoine se côtoient pour une visite pleine de découvertes : randonnées dans les gorges, visite des ruelles pittoresques et de l'église romane, exploration sous les ponts naturels et dans les musées. Une expérience inédite exceptionnelle !

De Azillanet à Cesseras
Le village est situé sur 2 terroirs aux paysages nuancés. La rando est idéale pour découvrir la région. Partez de la cave des Trois Blasons ! C’est parti. L’oenorando Les Mourels (6km/2h) permet de découvrir les richesses de cette géographie singulière.

De Cesseras à Siran
De nombreux vestiges, des peintures rupestres aux remparts du château féodal, sont à découvrir non loin de la rivière La Cesse (à qq kilomètres au nord). A noter la chapelle Saint-Germain du XIè siècle, exemple intact du premier art roman languedocien. Dans son écrin de vignes et de pins, ce village offre un havre de paix.

Siran
Notre site préféré ! La chapelle Notre Dame de Centeilles marque la limite entre le causse et la plaine minervoise. Elle est Isolée, entourée de cyprès et de chênes verts. Devant vous, admirez le panorama sur le vignoble. Enfin, vous ne le verrez pas ailleurs, allez voir la curiosité de Lauriole (à partir de Siran). Ici les habitants l’appelle la « côte qui descend ». Cela ne manquera pas de faire son petit effet : illusion d’optique ou révolution copernicienne ? A tester.Variantes de circuit :De Saint-Pons-de-Thomières, muni des topo-guides rando, rejoignez les Monts de Somail ou Prémian (verdoyante "vallée des cerisiers"). Atteindre le Saut de Vésoles et son lac par le sentier des Mille Marches puis Saint-Etienne d'Albagnan, témoin du développement de l'arboriculture. Ne manquez pas la petite chapelle de Notre-Dame-de-Trédos (lieu de pèlerinage depuis le XVIIe siècle.

SUR VOTRE CHEMIN...

OFFICES DE TOURISME

OFFICE DE TOURISME DU MINERVOIS AU CAROUX EN HAUT LANGUEDOC - SAINT PONS DE THOMIERES
à 61.5km du départ
SAINT-PONS-DE-THOMIERES
+33 4 67 97 06 65
https://www.minervois-caroux.com
Labels : Accueil Vélo

OFFICE DE TOURISME DU MINERVOIS AU CAROUX EN HAUT LANGUEDOC - MINERVE
à 106km du départ
MINERVE
+33 4 68 91 81 43
https://www.minervois-caroux.com

SERVICES UTILES

TOILETTES PUBLIQUES
à moins de 500m du départ
OLONZAC

POINT D'EAU POTABLE
à 11.5km du départ
SIRAN

POINT D'EAU POTABLE
à 11.5km du départ
SIRAN

POINT D'EAU POTABLE
à 13km du départ
LA LIVINIERE

TOILETTES PUBLIQUES
à 13km du départ
LA LIVINIERE

POINT D'EAU POTABLE
à 36km du départ
FERRALS-LES-MONTAGNES

CAMPREDON
à 36km du départ
FERRALS-LES-MONTAGNES

TOILETTES PUBLIQUES
à 54km du départ
COURNIOU

Voie verte
à 54.5km du départ
COURNIOU

POINT D'EAU POTABLE
à 61.5km du départ
SAINT-PONS-DE-THOMIERES

TOILETTES PUBLIQUES
à 61.5km du départ
SAINT-PONS-DE-THOMIERES

POINT D'EAU POTABLE
à 97km du départ
AIGUES-VIVES

POINT D'EAU POTABLE
à 97km du départ
AIGUES-VIVES

POINT D'EAU POTABLE
à 103km du départ
LA CAUNETTE

POINT D'EAU POTABLE
à 103km du départ
LA CAUNETTE

POINT D'EAU POTABLE
à 103km du départ
LA CAUNETTE

TOILETTES PUBLIQUES
à 103km du départ
LA CAUNETTE

POINT D'EAU POTABLE
à 106km du départ
MINERVE

POINT D'EAU POTABLE
à 106km du départ
MINERVE

POINT D'EAU POTABLE
à 106km du départ
MINERVE

TOILETTES PUBLIQUES
à 106km du départ
MINERVE

TOILETTES PUBLIQUES
à 106km du départ
MINERVE

TOILETTES PUBLIQUES
à 106km du départ
MINERVE

POINT D'EAU POTABLE
à 113km du départ
AZILLANET

POINT D'EAU POTABLE
à 113km du départ
AZILLANET

POINT D'EAU POTABLE
à 113km du départ
AZILLANET

POINT D'EAU POTABLE
à 113km du départ
AZILLANET

POINT D'EAU POTABLE
à 115.5km du départ
CESSERAS

POINT D'EAU POTABLE
à 115.5km du départ
CESSERAS

ACTIVITÉS & LOISIRS

AYGO TREKKING
à 11km du départ
ACTIVITÉS PÉDESTRES
SIRAN
+33 6 86 90 15 89
http://www.aygotrekking.com
Labels : Vignobles et Découvertes

GROTTE DE LA FILEUSE DE VERRE
à 54.5km du départ
GROTTES ET AVENS
COURNIOU
+33 4 67 97 03 24
http://www.lafileusedeverre.fr
Labels : Accueil Vélo, Oenotour

RESTAURANTS

RESTAURANT DU CHATEAU DE SIRAN
à 10.5km du départ
HOTEL-RESTAURANT
SIRAN
+33 4 68 91 55 98
http://www.chateau-de-siran.com/fr/
Labels : Vignobles et Découvertes

LA CAVE
à 11km du départ
RESTAURANT
SIRAN
+33 4 34 36 65 10
https://lacavevigneronnesiran.com
Labels : Vignobles et Découvertes

LES MEULIERES
à 13km du départ
RESTAURANT
LA LIVINIERE
+33 4 68 75 40 16
http://www.lesmeulieres.fr/
Labels : Vignobles et Découvertes

GRAND CAFÉ OCCITAN
à 16.5km du départ
BAR-RESTAURANT
FELINES-MINERVOIS
+33 4 30 16 62 72
http://www.grandcafeoccitan.com/
Labels : Vignobles et Découvertes

LA PETITE TABLE DE CASTIGNO
à 86.5km du départ
RESTAURANT
ASSIGNAN
+33 4 99 57 05 07
http://villagecastigno.com/
Labels : Vignobles et Découvertes

CAFE DE LA PLACE
à 98.5km du départ
RESTAURATION RAPIDE
LA CAUNETTE
+33 4 68 43 79 18
Labels : Vignobles et Découvertes

RELAIS CHANTOVENT
à 104.5km du départ
RESTAURANT
MINERVE
+33 4 68 91 14 18
http://www.relaischantovent-minerve.fr
Labels : Vignobles et Découvertes

PATRIMOINE CULTUREL

CENTRE DE RECHERCHE ET DE DOCUMENTATION DU MINERVOIS
à moins de 500m du départ
MUSÉES, CENTRES D'INTERPRÉTATION ET COLLECTIONS
OLONZAC
+330685527264
http://musee-olonzac.fr/bienvenue-au-crdm

ECLUSE D'OGNON
à 2km du départ
ECLUSE
OLONZAC

LA MAISON DE L'ABEILLE
à 33km du départ
MUSÉES, CENTRES D'INTERPRÉTATION ET COLLECTIONS
CASSAGNOLES
+33 6 14 66 65 66
http://www.lamaisondelabeille.fr

MUSEE DE LA SPELEOLOGIE DE LA GROTTE LA FILEUSE DE VERRE
à 54km du départ
MUSÉES, CENTRES D'INTERPRÉTATION ET COLLECTIONS
COURNIOU
+33 4 67 97 03 24
http://www.lafileusedeverre.fr
Labels : Accueil Vélo

MUSEE DE PREHISTOIRE REGIONALE
à 61.5km du départ
MUSÉES, CENTRES D'INTERPRÉTATION ET COLLECTIONS
SAINT-PONS-DE-THOMIERES
+33 4 67 97 22 61
http://www.cdcmso.fr/musee.aspx

CATHEDRALE DE SAINT PONS DE THOMIERES
à 61.5km du départ
SITES RELIGIEUX
SAINT-PONS-DE-THOMIERES
+33 4 67 97 06 65
Labels : Oenotour

EGLISE NOTRE DAME LA CAUNETTE
à 103km du départ
SITES RELIGIEUX
LA CAUNETTE
+33 4 68 91 21 77

MUSEE D'ARCHEOLOGIE ET DE PALEONTOLOGIE DE MINERVE
à 106km du départ
MUSÉES, CENTRES D'INTERPRÉTATION ET COLLECTIONS
MINERVE
+33 7 88 91 04 96
https://musees-occitanie.fr/musee/musee-archeologique-de-minerve/

MUSEE HUREPEL DE MINERVE
à 106km du départ
MUSÉES, CENTRES D'INTERPRÉTATION ET COLLECTIONS
MINERVE
+33 4 68 91 12 26
Labels : Oenotour

PATRIMOINE NATUREL

LE LAC DE JOUARRES
à 3.5km du départ
LACS ET PLANS D'EAU
OLONZAC
+33 4 67 97 06 65
https://www.port-homps-jouarres.fr

SOURCE DE LA CESSE
à 36.5km du départ
SOURCES
FERRALS-LES-MONTAGNES
+33 4 67 97 00 58

SOURCE DU JAUR
à 61km du départ
SOURCES
SAINT-PONS-DE-THOMIERES
+33 4 67 97 39 39

MASSIF DU CAROUX-ESPINOUSE
à 61.5km du départ
MASSIFS ET MONTAGNES
SAINT-PONS-DE-THOMIERES
+33 4 67 97 38 22
http://www.parc-haut-languedoc.fr
Labels : Oenotour

LES PONTS NATURELS DE MINERVE
à 106km du départ
GORGES
MINERVE
+33 4 68 91 81 43
https://www.minervois-caroux.com/fr/decouvrir/nos-villages/minerve/ponts-naturels.html
Labels : Oenotour

Gorges de La Cesse et du Brian
à 106km du départ
GORGES
MINERVE
+33 4 67 97 06 65
https://www.minervois-caroux.com/fr/decouvrir/nos-villages/minerve/gorges-de-la-cesse.html
Labels : Oenotour

HÔTELS

HÔTEL CHATEAU DE SIRAN
à 11km du départ
HÔTEL
SIRAN
+33 4 68 91 55 98
https://www.chateau-de-siran.com

CAMPINGS

LES CERISIERS DU JAUR
à 63km du départ
CAMPING
SAINT-PONS-DE-THOMIERES
+33 4 67 95 30 33
http://www.cerisierdujaur.com
Labels : Accueil Vélo

DOMAINE LE VERNIS
à 100.5km du départ
CAMPING
AZILLANET
+33 4 68 91 13 22
campingdomainelevernis.fr

MEUBLÉS & CHAMBRES D'HÔTES

LE CLOS D'AUDIO - CHAMBRES D'HÔTES
à 65.5km du départ
CHAMBRES D'HÔTES
RIOLS
Labels : Accueil Vélo

LA MAISON DE CALMEL
à 74.5km du départ
MEUBLÉS
BABEAU-BOULDOUX
+33 6 03 36 53 95
www.hameaudecauduro.com

LA PLUME
à 74.5km du départ
MEUBLÉS
BABEAU-BOULDOUX
+33 6 03 36 53 95
http://www.hameaudecauduro.com

LA MAISON DE MALRIC
à 74.5km du départ
MEUBLÉS
BABEAU-BOULDOUX
+33 6 03 36 53 95
http://www.hameaudecauduro.com

LA BERGERIE DE LA PLUME
à 74.5km du départ
MEUBLÉS
BABEAU-BOULDOUX
+33 6 28 89 23 59
http://www.hameaudecauduro.com

LE PAILLIER DE MALRIC
à 77km du départ
MEUBLÉS
BABEAU-BOULDOUX
+33 6 03 36 53 95
http://www.hameaudecauduro.com

LE PAILLER DE SALVESTRE
à 77km du départ
MEUBLÉS
BABEAU-BOULDOUX
+33 6 03 36 53 95
www.hameaudecauduro.com

L'ÉCURIE DE GAMIN
à 86.5km du départ
MEUBLÉS
AIGUES-VIVES
+33 4 68 91 26 03
http://www.domainecailholgautran.com/gite/

VILLAGES DE VACANCES

VILLAGE CASTIGNO
à 86.5km du départ
ASSIGNAN
+33 4 67 24 26 41
https://villagecastigno.com/

ANIMATIONS & MANIFESTATIONS

FÊTE LOCALE
à moins de 500m du départ
OLONZAC
+33 4 68 91 20 11

"PIQUE NIQUE VIGNERON" AU JARDIN DES VIGNES
à 12km du départ
SIRAN
+33 6 10 32 47 68

CAFÉ DE PAYS : " DUO TREBOB EN CONCERT"
à 103km du départ
LA CAUNETTE
+33 4 68 43 79 18