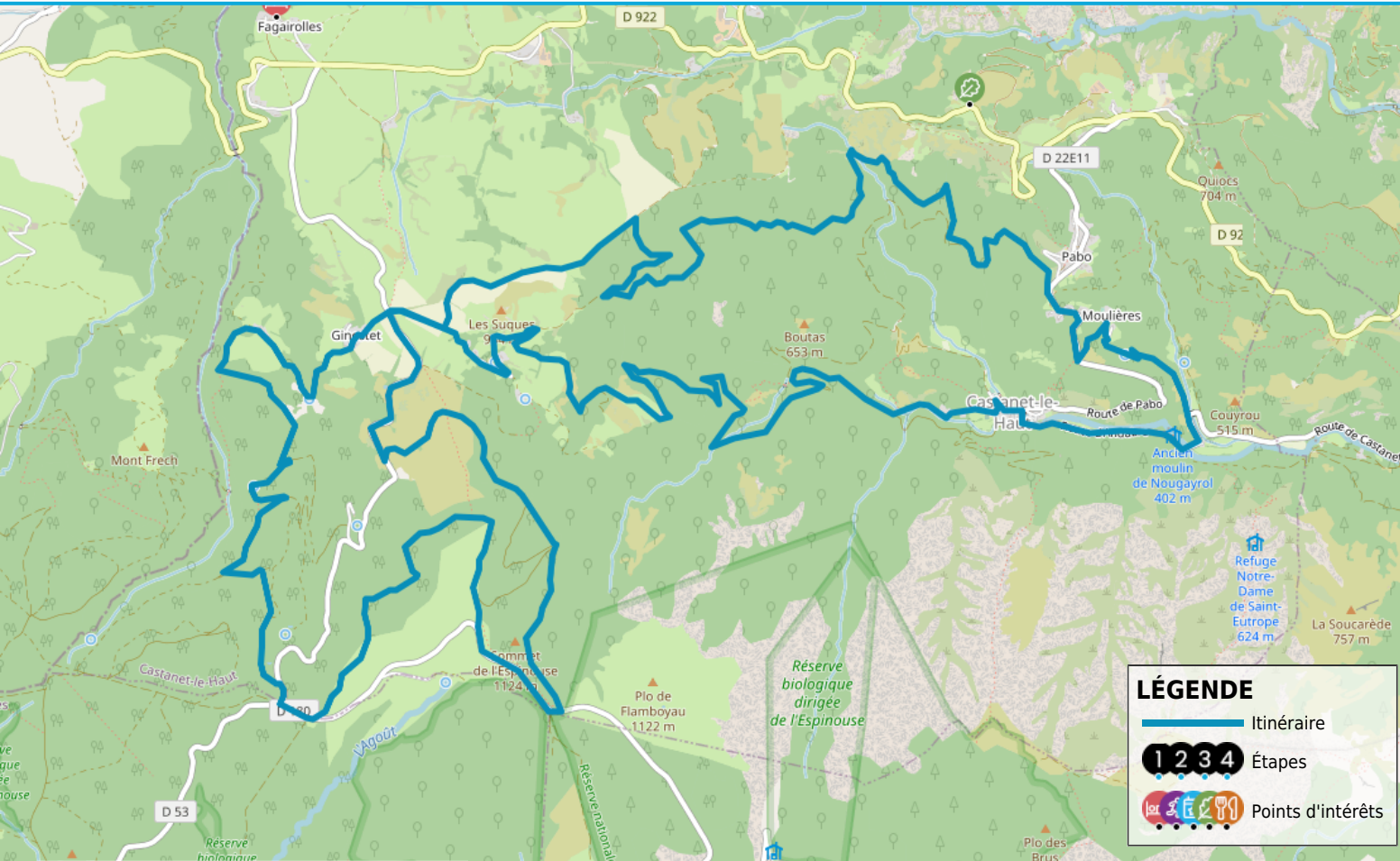


# CIRCUIT NOIR 27 - ESPACE VTT-FFC SALVETAT / HAUT LANGUEDOC

[https://www.herault-tourisme.com/fr/fiche/itineraires-touristiques/circuit-noir-27-espace-vtt-ffc-salvetat-haut-languedoc-castanet-le-haut\\_TFOITILAR034V51Q57Q/](https://www.herault-tourisme.com/fr/fiche/itineraires-touristiques/circuit-noir-27-espace-vtt-ffc-salvetat-haut-languedoc-castanet-le-haut_TFOITILAR034V51Q57Q/)






## INFOS PRATIQUES

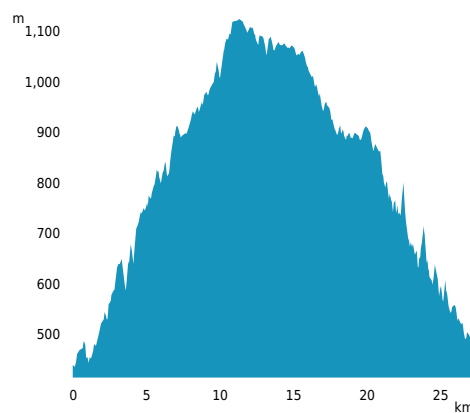
-  VTT
-  CASTANET-LE-HAUT
-  Boucle
-  28km
-  4h
-  Difficile
-  + 1134m
-  - 1134m

Balisage : 

Labels : 

### LÉGENDE

-  Itinéraire
-  Étapes
-  Points d'intérêts



PROFIL DE DÉNIVELÉ

 **SURICATE**  
TOUS SENTINELLE DES SPORTS DE NATURE  
RÉPUBLIQUE FRANÇAISE

**SIGNALER UN PROBLÈME**  
sentinelles.sportsdenature.fr





Ce circuit au dénivelé marqué jusqu'au sommet de l'Espinouse, se poursuit par des descentes rapides et techniques s'adressant à des vététistes confirmés.

A voir : point de vue sur la vallée de la Mare.

### **Nos conseils**

Sentier majoritairement en route forestière : large, peu de pièges, sans difficulté.

Chemin comprenant des fortes montées et/ou descentes.

### **COMMENT VENIR ?**



ANCIEN MOULIN DE NOUGAYROL  
D22E12  
34610 CASTANET-LE-HAUT



**Accès :**

Ancien moulin de Nougayrol, à 1km à l'est  
de Castanet le Haut par la RD22E12  
direction Andabre

## SUR VOTRE CHEMIN...



### PATRIMOINE NATUREL

**Les Falaises d'Orque**  
à 4km du départ  
**MASSIFS ET MONTAGNES**  
SAINT-GENIES-DE-VARENSAL  
+33 4 67 23 02 21



### GÎTES D'ÉTAPE & GÎTES DE SÉJOUR

**LE NEBUZON**  
à 4.5km du départ  
**GÎTE DE SÉJOUR**  
ROSI  
+33 6 23 09 80 22  
<https://www.gitenebuzon.com>

**RELAIS DÉPARTEMENTAL DE  
FAGAIROLLES**  
à 6km du départ  
**GÎTE D'ÉTAPE**  
CASTANET-LE-HAUT  
+33 4 67 23 65 55