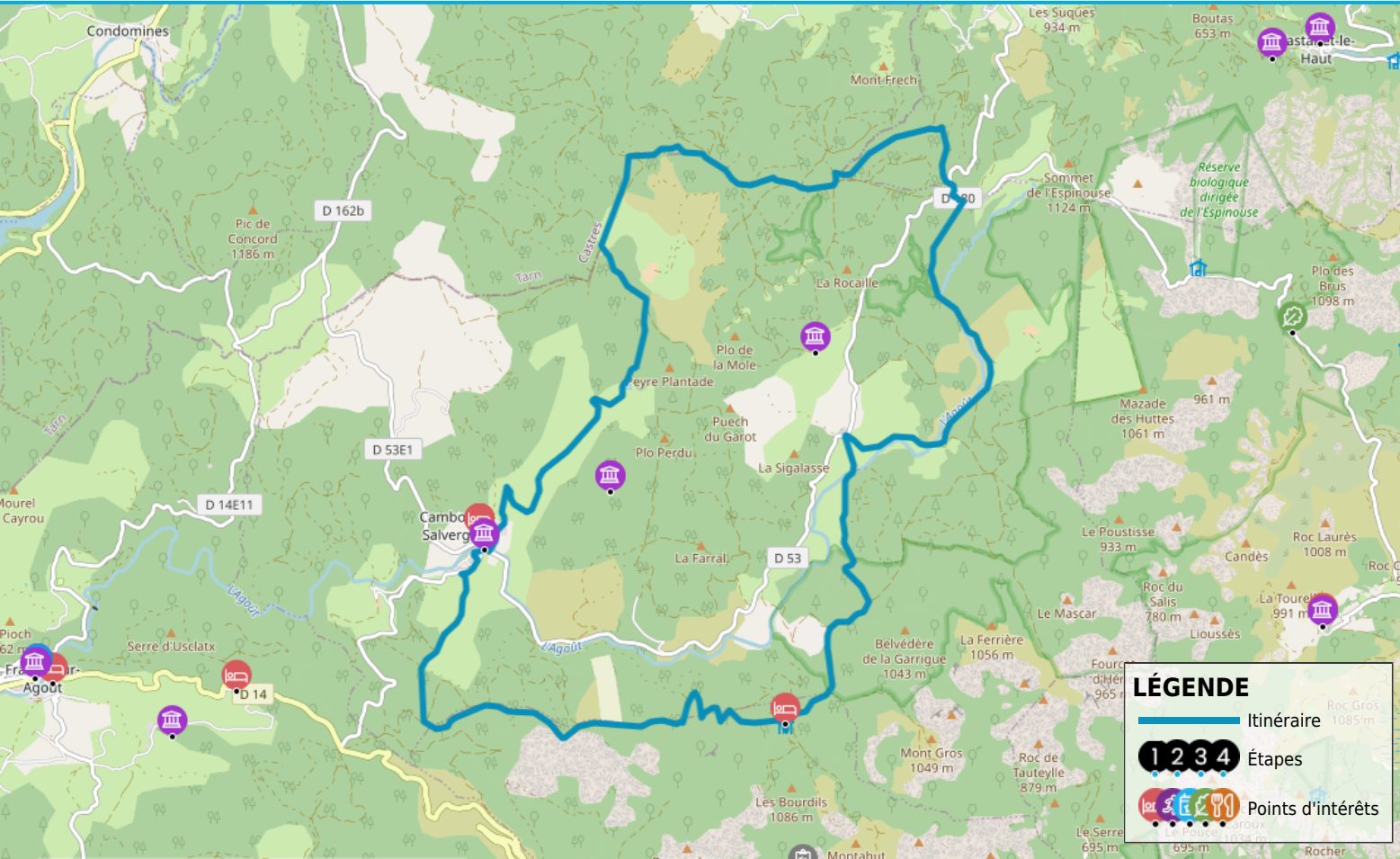







CIRCUIT ROUGE 24 - ESPACE VTT-FFC SALVETAT / HAUT LANGUEDOC

https://www.herault-tourisme.com/fr/fiche/itineraires-touristiques/circuit-rouge-24-espace-vtt-ffc-salvetat-haut-languedoc-cambon-et-salvergues_TFOITILAR034V51Q547/



INFOS PRATIQUES

-  VTT
-  CAMBRON-ET-SALVERGUES
-  Boucle
-  27km
-  3h 10 min
-  Moyen
-  + 776m



Labels :

LÉGENDE

-  Itinéraire
-  Étapes
-  Points d'intérêts



PROFIL DE DÉNIVELÉ



SURICATE
TOUS SENTINELLE DES SPORTS DE NATURE
RÉPUBLIQUE FRANÇAISE

**SIGNALER
UN PROBLÈME**
sentinelles.sportsdenature.fr





ATTENTION (Information du 09 Mars 2026) : pour votre sécurité, suite aux récentes intempéries, cet itinéraire est fermé jusqu'à nouvel ordre.

Ce tracé permet de traverser les parcs éoliens de Cambon et Castanet. Après le hameau de Salvergues, passez par le refuge des Bourdils et profitez d'un joli panorama.

A voir : refuge des Bourdils, parc éolien, point de vue.

Nos conseils

Sentier majoritairement en route forestière : large, peu de pièges, sans difficulté.

COMMENT VENIR ?



SALVETAT HAUT-LANUEDOC
N°55_ROUGE_24
Place de la Mairie
34330 CAMBON-ET-SALVERGUES

QUI CONTACTER ?



**Office de Tourisme Destination Haut-
Languedoc**
Tel : +33 5 32 11 09 45

SUR VOTRE CHEMIN...



OFFICES DE TOURISME

BUREAU D'INFORMATION TOURISTIQUE DE FRAÏSSE-SUR- AGOUT

à 31km du départ
FRAÏSSE-SUR-AGOUT
+33 5 32 11 09 45
<https://www.destinationhautlanguedoc.fr>



PATRIMOINE CULTUREL

CAMBON-ET-SALVERGUES

à moins de 500m du départ
BÂTIMENTS CIVILS
CAMBON-ET-SALVERGUES
+33 5 32 11 09 45
<https://www.destinationhautlanguedoc.fr>

NOTRE DAME DE CASTANET

à 14km du départ
SITES RELIGIEUX
CASTANET-LE-HAUT
+33 5 32 11 09 45
<https://www.destinationhautlanguedoc.fr>

CASTANET-LE-HAUT

à 14.5km du départ
BÂTIMENTS CIVILS
CASTANET-LE-HAUT
+33 5 32 11 09 45
<https://www.destinationhautlanguedoc.fr>

LA CROIX DE MOUNIS

à 14.5km du départ
SITES RELIGIEUX
CASTANET-LE-HAUT
+33 5 32 11 09 45
<https://www.destinationhautlanguedoc.fr>



PATRIMOINE NATUREL

LES FALAISES D'OLQUE

à 15km du départ
MASSIFS ET MONTAGNES
CASTANET-LE-HAUT
+33 5 32 11 09 45
<https://www.destinationhautlanguedoc.fr>

COL DE L'OURTIGAS

à 15km du départ
COLS
ROSIS
+33 5 32 11 09 45

LA CLAIRIÈRE - LE HOUX

à moins de 500m du départ
MEUBLÉS
CAMBON-ET-SALVERGUES
+33 4 67 97 61 00
<https://www.gites-laclairiere.fr>
Labels : Accueil Vélo

LA CLAIRIÈRE - LE PRUNELLIER

à moins de 500m du départ
MEUBLÉS
CAMBON-ET-SALVERGUES
+33 4 67 97 61 00
<https://www.gites-laclairiere.fr>
Labels : Accueil Vélo

LA CLAIRIÈRE - LE SUREAU

à moins de 500m du départ
MEUBLÉS
CAMBON-ET-SALVERGUES
+33 4 67 97 61 00
<https://www.gites-laclairiere.fr>
Labels : Accueil Vélo



GÎTES D'ÉTAPE & GÎTES DE SÉJOUR

LES EQUIPAGES DU JOUGNIER

à 3km du départ
REFUGE GARDÉ
FRAÏSSE-SUR-AGOUT
+33 6 52 32 85 18
<https://www.equipagesdujougner.fr>

LES BOURDILS - SUD RANDOS

à 4km du départ
REFUGE NON GARDÉ
MONS-LA-TRIVALLE
+33 6 83 62 18 76
<https://www.facebook.com/pages/Les-Bourdils/621167847992096>

GÎTE REFUGE DE FRAÏSSE

à 29km du départ
GÎTE DE SÉJOUR
FRAÏSSE-SUR-AGOUT
+33 4 67 97 61 14



SERVICES UTILES

POINT D'EAU POTABLE

à 20.5km du départ
SAINT-JULIEN

CHAPELLE SAINT MARTIN DU FROID

à 2km du départ
SITES RELIGIEUX
CAMBON-ET-SALVERGUES
+33 5 32 11 09 45
<https://www.destinationhautlanguedoc.fr>

ÉGLISE DE SALVERGUES

à 2km du départ
SITES RELIGIEUX
CAMBON-ET-SALVERGUES
+33 5 32 11 09 45
<https://www.destinationhautlanguedoc.fr>

HAMEAU DE DOUCH

à 19km du départ
BÂTIMENTS CIVILS
ROSIS
+33 5 32 11 09 45
<https://www.destinationhautlanguedoc.fr>



MEUBLÉS & CHAMBRES D'HÔTES

LA CLAIRIÈRE - LA BRUYÈRE

à moins de 500m du départ
MEUBLÉS
CAMBON-ET-SALVERGUES
+33 4 67 97 61 00
<https://www.gites-laclairiere.fr>
Labels : Accueil Vélo

RELAIS DÉPARTEMENTAL DE FAGAIROLLES

à 12.5km du départ
GÎTE D'ÉTAPE
CASTANET-LE-HAUT
+33 6 38 82 57 86



ACTIVITÉS & LOISIRS

ARBORETUM DU COL DU TRIBY

à 4km du départ
JARDINS, PARCS ET ARBORETUMS
FRAÏSSE-SUR-AGOUT
+33 4 67 97 61 14

FRAÏSSE-SUR-AGOUT

à 31km du départ
BÂTIMENTS CIVILS
FRAÏSSE-SUR-AGOUT
+33 5 32 11 09 45
<https://www.destinationhautlanguedoc.fr>

LA CLAIRIÈRE - LE GENÊT

à moins de 500m du départ
MEUBLÉS
CAMBON-ET-SALVERGUES
+33 4 67 97 61 00
<https://www.gites-laclairiere.fr>
Labels : Accueil Vélo

LE KERN

à 24.5km du départ
MEUBLÉS
SAINT-JULIEN
+33 6 86 91 47 69
<https://www.francevelotourisme.com/hebergement/gites-et-locations-de-meubles/le-kern>
Labels : Accueil Vélo

GÎTE RENÉ MAGNALDI

à 19km du départ
GÎTE DE SÉJOUR
ROSIS
+33 6 61 22 96 25
<https://caroux-gites-de-douch.com>

DÉCOUVERTE DU VILLAGE FLEURI

à 31km du départ
SENTIER D'INTERPRÉTATION
FRAÏSSE-SUR-AGOUT
+33 5 32 11 09 45

STATUE-MENHIR DE SALVERGUETTES

à 4.5km du départ
BÂTIMENTS CIVILS
CAMBON-ET-SALVERGUES
+33 5 32 11 09 45

LE JARDIN D'HORTENSE

à 31km du départ
JARDINS, PARCS ET ARBORETUMS
FRAÏSSE-SUR-AGOUT
+33 4 67 97 61 14

LA CLAIRIÈRE - L'ALISIER

à moins de 500m du départ
MEUBLÉS
CAMBON-ET-SALVERGUES
+33 4 67 97 61 00
<https://www.gites-laclairiere.fr>
Labels : Accueil Vélo

MAS AZAÏS

à 25km du départ
MEUBLÉS
SAINT-JULIEN
+33 4 68 11 40 70
<https://www.gites-de-france-sud.fr/locations-de-vacances/herault/mas-azaïs-34g27110-st-julien>
Labels : Accueil Vélo

GÎTE MARCEL CÈBE

à 19km du départ
GÎTE DE SÉJOUR
ROSIS
+33 6 61 22 96 25
<https://caroux-gites-de-douch.com>