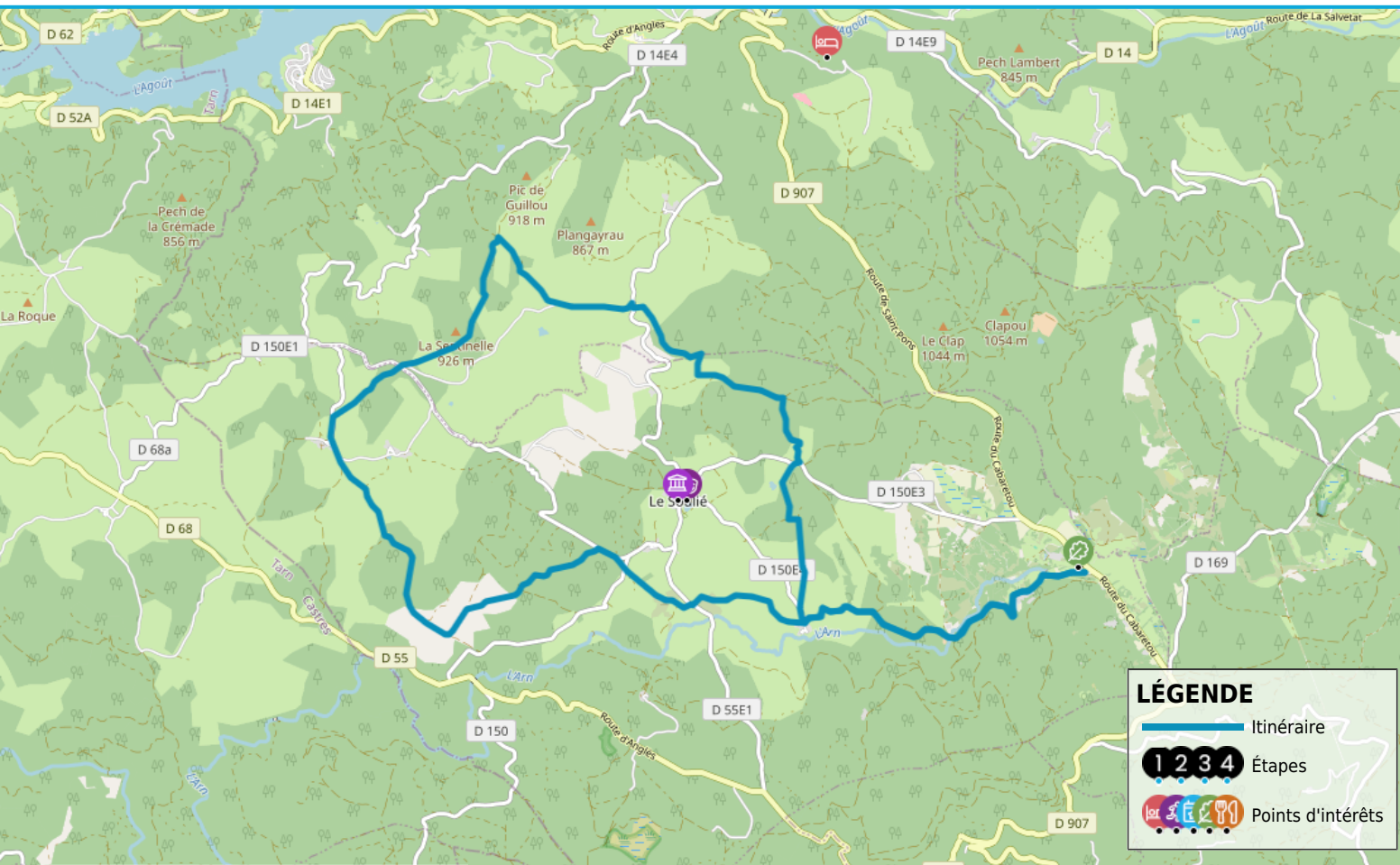


CIRCUIT ROUGE 6 - ESPACE VTT-FFC SALVETAT / HAUT LANGUEDOC

https://www.herault-tourisme.com/fr/fiche/itineraires-touristiques/circuit-rouge-6-espace-vtt-ffc-salvetat-haut-languedoc-le-soulie_TFOITILAR034V51Q50U/

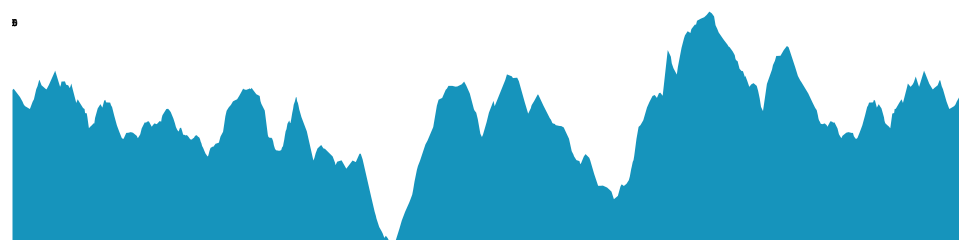
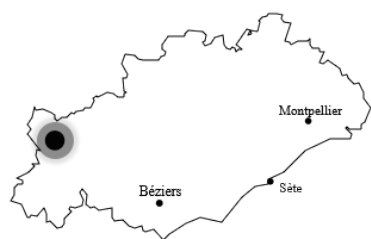


INFOS PRATIQUES

-  VTT
-  LE SOULIE
-  Boucle
-  26km
-  2h 45 min
-  Moyen
-  + 383m



Labels :



PROFIL DE DÉNIVÉLÉ

 **SURICATE**
TOUS SENTINELLE DES SPORTS DE NATURE
RÉPUBLIQUE FRANÇAISE

SIGNALER UN PROBLÈME
sentinelles.sportsdenature.fr





Cette piste est assez longue mais sans trop de difficultés. Après avoir longé l'Arn sur quelques kilomètres et un passage par le hameau de Vergougnac, le retour s'effectue par le Réseau Vert sur Caraman. A voir : Vergougnac.

Nos conseils

Sentier majoritairement en route forestière : large, peu de pièges, sans difficulté.
Chemin à éviter par temps de pluie ou par sol humide.

COMMENT VENIR ?



SALVETAT HAUT-LANUEDOC
N°55_ROUGE_6
Les Rives de L'Arn
34330 LE SOULIE

QUI CONTACTER ?



CIRCUIT ROUGE 6 - ESPACE VTT-FFC
SALVETAT / HAUT LANGUEDOC
Tel : +33 4 11 95 08 07

SUR VOTRE CHEMIN...



ACTIVITÉS & LOISIRS

Plan d'eau

à 6km du départ

SITE DE PÊCHE

LE SOULIE

+33 5 32 11 09 45

<http://www.tourisme-montsetlacsenhautlanguedoc.com>



PATRIMOINE CULTUREL

Le Soulié

à 7km du départ

BÂTIMENTS CIVILS

LE SOULIE

+33 5 32 11 09 45

<http://www.tourisme-montsetlacsenhautlanguedoc.com>



PATRIMOINE NATUREL

Les Rives de l'Arn

à moins de 500m du départ

LE SOULIE



CAMPINGS

Les Cabanes d'Hestia

à 18.5km du départ

PARC RÉSIDENTIEL DE LOISIRS

LA SALVETAT-SUR-AGOUT

+33 7 86 43 61 96

<https://cabanes-hestia.com>

Labels : Accueil Vélo