


CIRCUIT BLEU 21 - ESPACE VTT-FFC SALVETAT / HAUT LANGUEDOC

https://www.herault-tourisme.com/fr/fiche/itineraires-touristiques/circuit-bleu-21-espace-vtt-ffc-salvetat-haut-languedoc-cambon-et-salvergues_TFOITILAR034V51Q4UC/










PROFIL DE DÉNIVELÉ

LÉGENDE

-  Itinéraire
-  Étapes
-  Points d'intérêts

INFOS PRATIQUES

-  VTT
-  CAMBON-ET-SALVERGUES
-  Boucle
-  6km
-  35 min
-  Facile
-  + 180m

Balisage : 

Labels : 



Après la traversée du village de Cambon, une montée vous amènera au-dessus du hameau de Rieugrand. Faire attention au retour vers Cambon : descentes techniques, le long de sentiers boisés. A voir : village de Cambon -Agout.

Nos conseils

Sentier majoritairement en chemin variable, quelques pièges, quelques difficultés.
Présence de zone de portage.

COMMENT VENIR ?



SALVETAT HAUT-LANUEDOC
N°55_BLEUE_21
Mairie
34330 CAMBON-ET-SALVERGUES

QUI CONTACTER ?



CIRCUIT BLEU 21 - ESPACE VTT-FFC
SALVETAT / HAUT LANGUEDOC
Tel : +33 4 11 95 08 07

 <p>SURICATE TOUS SENTINELLE DES SPORTS DE NATURE RÉPUBLIQUE FRANÇAISE</p>	<p>SIGNALER UN PROBLÈME sentinelles.sportsdenature.fr</p>	
--	--	---

SUR VOTRE CHEMIN...



ACTIVITÉS & LOISIRS

**SENTIER A LA RENCONTRE
DES PAYSAGES D'EOLE**
à moins de 500m du départ
PROMENADE TOURISTIQUE
CAMBON-ET-SALVERGUES
+33 4 67 97 61 00



PATRIMOINE CULTUREL

CHAPELLE SAINT MARTIN DU FROID
à 2km du départ
SITES RELIGIEUX
CAMBON-ET-SALVERGUES
+33 4 11 95 08 07
[https://www.tourisme-montstelacsenhautla
nguedoc.com](https://www.tourisme-montstelacsenhautla
nguedoc.com)



GÎTES D'ÉTAPE & GÎTES DE SÉJOUR

LES ÉQUIPAGES DU JOUGNIER
à 3km du départ
REFUGE GARDÉ
FRAISSE-SUR-AGOUT
+33 4 67 97 57 48
<https://www.equipagesdujougner.fr>

GITE REFUGE DE FRAISSE- SUR-AGOUT

à 6.5km du départ
GÎTE DE SÉJOUR
FRAISSE-SUR-AGOUT
+33 4 67 97 61 14