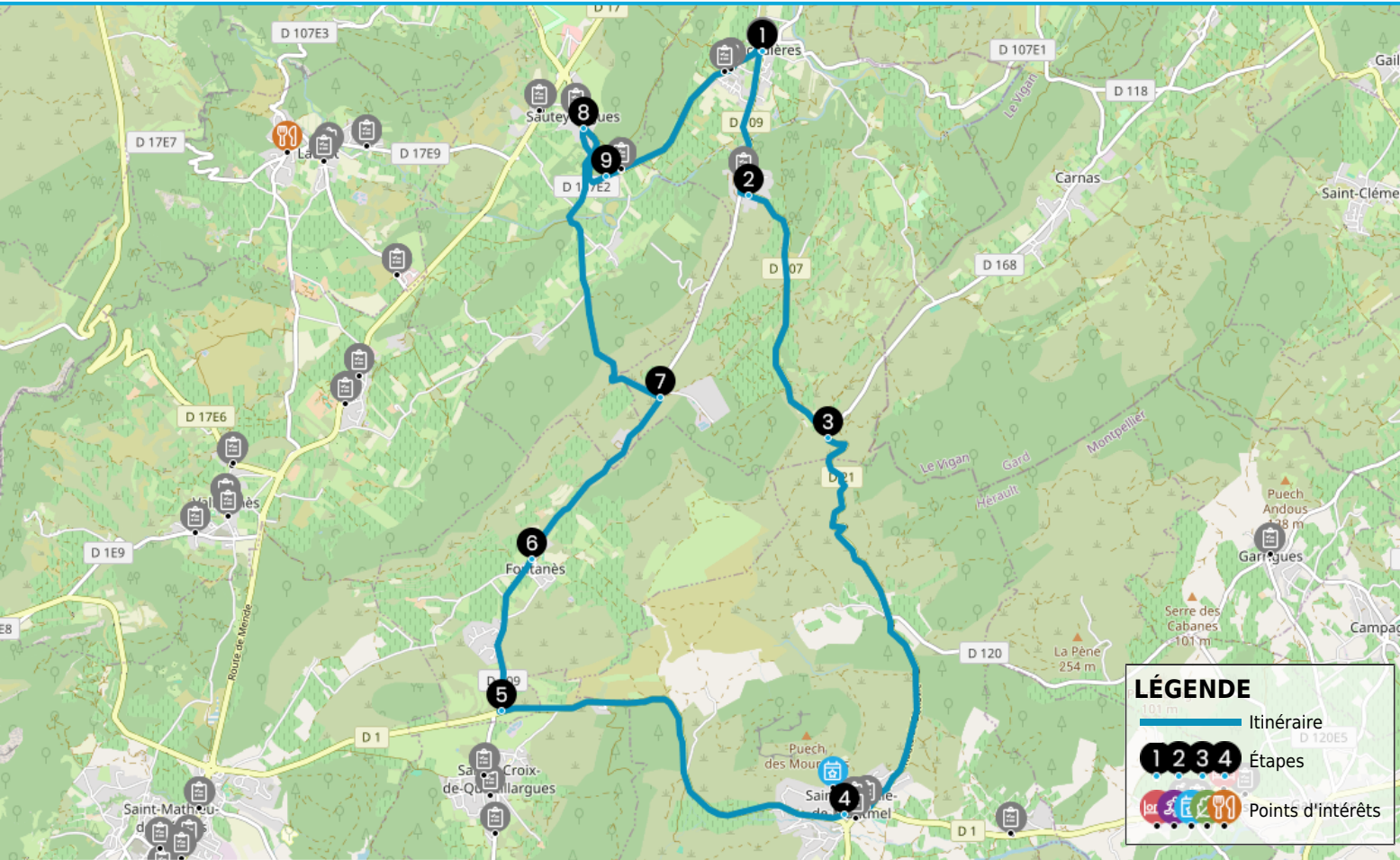


BOUCLE CYCLO N°14 - LE TOUR DU PUECH DES MOURGUES

https://www.herault-tourisme.com/fr/fiche/itineraires-touristiques/boucle-cyclo-n14-le-tour-du-puech-des-mourgues-vacquieres_TFOITILAR034V51Q274/

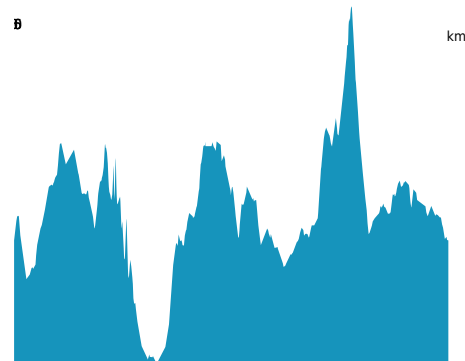


INFOS PRATIQUES

- Cyclotouriste
- VACQUIERES
- Boucle
- 25.8km
- 2h
- Très facile
- 01h30
- Très facile
- + 248m
- 248m



Labels : Hérault Vélo



PROFIL DE DÉNIVELÉ

SIGNALER UN PROBLÈME
sentinelles.sportsdenature.fr

■ RÉPUBLIQUE FRANÇAISE



COMMENT VENIR ?



PARKING PUBLIC
Route du Moulin a Vent
34270 VACQUIERES



Accès :
Ligne LiO/Hérault Transport 615 - Arrêt
Place des Mûriers à Vacquières (connexion
tramway ligne 2 - Station Occitanie)

QUI CONTACTER ?



Hérault Tourisme
Tel : +33 4 67 67 71 71

Au départ de Vacquières, village de tradition viticole et verrière, vous traverserez le magnifique terroir de l'AOC Pic Saint-Loup, entre pinèdes, garrigues, vignobles et villages de charme. Le parcours n'est pas difficile en termes de distance et de dénivelé, mais il emprunte certaines routes sur lesquelles les familles qui souhaiteraient réaliser l'itinéraire devront être prudentes. Vous descendrez tout d'abord au Sud, jusqu'à Saint-Bauzille-de-Montmel, par une route absolument magnifique et sauvage. Vous emprunterez ensuite la section retour par les petits villages de Fontanès et Sauteyrargues, dans un secteur calme et viticole. Le détour par la chapelle isolée de Notre Dame d'Aleyrac vaudra le coup d'oeil et une jolie pause.

Les bonnes raisons de choisir cet itinéraire

La vue sur le Pic Saint-Loup et son vignoble, omniprésent
Les villages authentiques qui ponctuent le parcours
La chapelle Notre Dame d'Aleyrac, superbe au milieu de... nulle part

Nos conseils

Soyez vigilants sur la D1 à la sortie de Saint-Bauzille-de-Montmel (route plus fréquentée).

Les étapes du circuit



De Vacquières à Babara

Vous prenez votre départ de Vacquières, village niché entre garrigues et vignobles réputés du Pic Saint-Loup. En effet, si la viticulture tient toujours une place prépondérante dans le paysage et l'économie de la commune (statue de Notre-Dame-des-Vignerons), plusieurs artisans y perpétuent la tradition du travail du verre, sur les traces des gentilshommes verriers. A la sortie du village sur la D109, vous pouvez faire un détour sur la gauche (3 km A/R sur du chemin) pour rejoindre le pittoresque Pont de Cammaous de style roman (XIe s.) enjambant le Brestalou, un affluent du Vidourle. C'est l'un des rares ponts d'architecture dite en arc brisé, car ils ne permettaient que le passage à dos d'âne, et pas celui des chariots. Reprenez ensuite durant 1,5 km la D109 et tournez à gauche sur la D107.



De Babara à D21

Vous êtes partis pour une portion d'environ 8 km sur une route simplement splendide. Si vous roulez le dimanche, vous croiserez sans aucun doute sur cette portion moins d'automobilistes que de cyclistes autochtones, qui apprécient la beauté des routes tranquilles. Vous traversez les vignes, les chênes verts et les pinèdes jusqu'au croisement de la D21, en hauteur.



De D21 à Saint-Bauzille-de-Montmel

De la D21, vous descendez via une succession de virages qui donnent sur un très beau panorama, avec le Puech des Mourgues qui domine sur la droite. La route remonte ensuite sensiblement pour atteindre le village de Saint-Bauzille-de-Montmel.

4**De Saint-Bauzille-de-Montmel à Sainte-Croix-de-Quintillargues**

Le village de Saint-Bauzille-de-Montmel s'étend au pied du Puech des Mourgues, remarquable site de promenade et d'escalade. Celui-ci conserve des témoignages de l'histoire de la Commune : avant l'actuel Saint-Bauzille-de-Montmel, implanté au bas de la colline, plusieurs habitats se sont succédé en hauteur dès l'époque néolithique. Les vestiges de l'ancien "Mormellicum", implanté sur les flancs de la colline dès le Ve siècle, et les ruines du couvent des Mourgues, construit sur le Puech et abandonné au début du XVe siècle, s'offrent encore au regard des randonneurs au détour de sentiers. A Saint-Bauzille-de-Montmel, vous prenez la D1 vers Sainte-Croix-de-Quintillargues. Cette route en descente est relativement fréquentée.

5**De Sainte-Croix-de-Quintillargues à Fontanès**

Avant Sainte-Croix-de-Quintillargues, vous bifurquez sur la droite sur la D109, plus calme, pour rallier Fontanès. Le petit village de Fontanès mérite une pause, avec son église et son architecture typique de l'expansion viticole, qui caractérise le Languedoc au XVIIIe et surtout au XIXe siècle.

6**De Fontanès à D107E2**

A la sortie de Fontanès, vous continuez sur la D109.

7**De D107E2 à Sauteyragues**

Vous bifurquez après 2 km sur la D107E2 sur votre gauche. La route continue à monter, sur une voirie très tranquille. Au bas de la descente qui suit, nous vous recommandons de faire un crochet sur la gauche, pour rejoindre la magnifique Chapelle Notre-Dame d'Aleyrac. Le détour est court (environ 3 km A/R). Après ce détour, vous reprenez la D107E2 pour rejoindre après 2 km Sauteyragues.

8**De Sauteyragues à Vabre**

Entre vignes et collines tapissées de chênes verts et de pins, Sauteyragues offre un cadre de vie remarquable. Ce village est divisé en quatre hameaux : Vabres, Laudou, Lascours et Les Rives. Au coeur du village, vous trouverez l'une des plus belles églises romanes du territoire.

9**Vabre**

Après le village, il ne vous reste qu'à reprendre la D107 pour revenir à Vacquières en passant par Vabre. En arrivant, vous apercevez sur la droite de la route, toujours visible, l'ancienne pompe éolienne, construite au-dessus d'un puits creusé en 1899, qui servait à acheminer l'eau vers un réservoir au centre du village.

SUR VOTRE CHEMIN...



SERVICES UTILES

Arrêt de VACQUIERES - Place des Mûriers
à moins de 500m du départ
VACQUIERES
<https://lio.laregion.fr>

Arrêt de SAUTEYRARGUES - Vabre
à 2km du départ
SAUTEYRARGUES
<https://lio.laregion.fr>

Arrêt de SAUTEYRARGUES - Rives
à 2.5km du départ
SAUTEYRARGUES
<https://lio.laregion.fr>

Arrêt de CLARET - COOPERATIVE
à 4km du départ
CLARET
<https://lio.laregion.fr>

Arrêt de LAURET - Puech de Dolgues
à 4.5km du départ
LAURET
<https://lio.laregion.fr>

Arrêt de LAURET - RTE DE MONTPELLIER
à 4.5km du départ
LAURET
<https://lio.laregion.fr>

Arrêt de VALFLAUNES - LANCYRE
à 7km du départ
VALFLAUNES
<https://lio.laregion.fr>

Arrêt de VACQUIERES - MOULIN A VENT
à moins de 500m du départ
VACQUIERES
<https://lio.laregion.fr>

Arrêt de VACQUIERES - Moulin à vent
à moins de 500m du départ
VACQUIERES
<https://lio.laregion.fr>

Arrêt de SAUTEYRARGUES - MAIRIE
à 2km du départ
SAUTEYRARGUES
<https://lio.laregion.fr>

Arrêt de SAUTEYRARGUES - Rives
à 2.5km du départ
SAUTEYRARGUES
<https://lio.laregion.fr>

Arrêt de CLARET - ECOLES
à 4km du départ
CLARET
<https://lio.laregion.fr>

Arrêt de LAURET - RTE DE MONTPELLIER
à 4.5km du départ
LAURET
<https://lio.laregion.fr>

Arrêt de LAURET - PUECH DE DOLGUES
à 4.5km du départ
LAURET
<https://lio.laregion.fr>

Arrêt de VALFLAUNES - Lancyre
à 7km du départ
VALFLAUNES
<https://lio.laregion.fr>

Arrêt de VACQUIERES - MOULIN A VENT
à moins de 500m du départ
VACQUIERES
<https://lio.laregion.fr>

Arrêt de VACQUIERES - BABARA
à 1.5km du départ
VACQUIERES
<https://lio.laregion.fr>

Arrêt de SAUTEYRARGUES - Mairie
à 2km du départ
SAUTEYRARGUES
<https://lio.laregion.fr>

Arrêt de CLARET - AV. DE MONTPELLIER
à 3.5km du départ
CLARET
<https://lio.laregion.fr>

Arrêt de CLARET - Coopérative
à 4km du départ
CLARET
<https://lio.laregion.fr>

Arrêt de LAURET - PUECH DE DOLGUES
à 4.5km du départ
LAURET
<https://lio.laregion.fr>

Arrêt de LAURET - Rte de Montpellier
à 4.5km du départ
LAURET
<https://lio.laregion.fr>

Arrêt de VALFLAUNES - LANCYRE
à 7km du départ
VALFLAUNES
<https://lio.laregion.fr>

Arrêt de VACQUIERES - PLACE DES MÛRIERS
à moins de 500m du départ
VACQUIERES
<https://lio.laregion.fr>

Arrêt de VACQUIERES - Babara
à 1.5km du départ
VACQUIERES
<https://lio.laregion.fr>

Arrêt de SAUTEYRARGUES - Vabre
à 2km du départ
SAUTEYRARGUES
<https://lio.laregion.fr>

Arrêt de CLARET - Av. de Montpellier
à 3.5km du départ
CLARET
<https://lio.laregion.fr>

Arrêt de CLARET - Ecoles
à 4km du départ
CLARET
<https://lio.laregion.fr>

Arrêt de LAURET - Rte de Montpellier
à 4.5km du départ
LAURET
<https://lio.laregion.fr>

Arrêt de LAURET - CALVAIRE
à 5km du départ
LAURET
<https://lio.laregion.fr>

Arrêt de VALFLAUNES - Lancyre
à 7km du départ
VALFLAUNES
<https://lio.laregion.fr>

Arrêt de VACQUIERES - Place des Mûriers
à moins de 500m du départ
VACQUIERES
<https://lio.laregion.fr>

Arrêt de VACQUIERES - Babara
à 1.5km du départ
VACQUIERES
<https://lio.laregion.fr>

Arrêt de SAUTEYRARGUES - Mairie
à 2km du départ
SAUTEYRARGUES
<https://lio.laregion.fr>

Arrêt de CLARET - Ecoles
à 3.5km du départ
CLARET
<https://lio.laregion.fr>

Arrêt de CLARET - Coopérative
à 4km du départ
CLARET
<https://lio.laregion.fr>

Arrêt de CLARET - FARJOU
à 4.5km du départ
CLARET
<https://lio.laregion.fr>

Arrêt de LAURET - Calvaire
à 5km du départ
LAURET
<https://lio.laregion.fr>

Arrêt de VALFLAUNES - VALCYRE
à 9km du départ
VALFLAUNES
<https://lio.laregion.fr>

Arrêt de VACQUIERES - Moulin à vent
à moins de 500m du départ
VACQUIERES
<https://lio.laregion.fr>

Arrêt de SAUTEYRARGUES - VABRE
à 2km du départ
SAUTEYRARGUES
<https://lio.laregion.fr>

Arrêt de SAUTEYRARGUES - RIVES
à 2.5km du départ
SAUTEYRARGUES
<https://lio.laregion.fr>

Arrêt de CLARET - Av. de Montpellier
à 3.5km du départ
CLARET
<https://lio.laregion.fr>

Arrêt de CLARET - FARJOU
à 4.5km du départ
CLARET
<https://lio.laregion.fr>

Arrêt de LAURET - Puech de Dolgues
à 4.5km du départ
LAURET
<https://lio.laregion.fr>

Arrêt de LAURET - Calvaire
à 5km du départ
LAURET
<https://lio.laregion.fr>

Arrêt de VALFLAUNES - Valcyre
à 9km du départ
VALFLAUNES
<https://lio.laregion.fr>

Arrêt de VALFLAUNES - VALCYRE
à 9km du départ
VALFLAUNES
<https://lio.laregion.fr>

Arrêt de VALFLAUNES - Valcyre
à 9km du départ
VALFLAUNES
<https://lio.laregion.fr>

Arrêt de ST BAUZILLE-DE-MONTMEL - CENTRE
à 9.5km du départ
SAINT-BAUZILLE-DE-MONTMEL
<https://lio.laregion.fr>

Arrêt de ST BAUZILLE-DE-MONTMEL - RTE DE BENOVIE
à 9.5km du départ
SAINT-BAUZILLE-DE-MONTMEL
<https://lio.laregion.fr>

Arrêt de ST BAUZILLE-DE-MONTMEL - Route de Bénovie
à 9.5km du départ
SAINT-BAUZILLE-DE-MONTMEL
<https://lio.laregion.fr>

Arrêt de ST BAUZILLE-DE-MONTMEL - Centre
à 9.5km du départ
SAINT-BAUZILLE-DE-MONTMEL
<https://lio.laregion.fr>

Arrêt de ST BAUZILLE-DE-MONTMEL - Plan Vincent
à 10km du départ
SAINT-BAUZILLE-DE-MONTMEL
<https://lio.laregion.fr>

Arrêt de ST BAUZILLE-DE-MONTMEL - Plan Vincent
à 10km du départ
SAINT-BAUZILLE-DE-MONTMEL
<https://lio.laregion.fr>

Arrêt de ST BAUZILLE-DE-MONTMEL - FAVAS
à 10.5km du départ
SAINT-BAUZILLE-DE-MONTMEL
<https://lio.laregion.fr>

Arrêt de ST BAUZILLE-DE-MONTMEL - Favas
à 10.5km du départ
SAINT-BAUZILLE-DE-MONTMEL
<https://lio.laregion.fr>

Arrêt de ST BAUZILLE-DE-MONTMEL - Favas
à 10.5km du départ
SAINT-BAUZILLE-DE-MONTMEL
<https://lio.laregion.fr>

Arrêt de GARRIGUES - ECOLE
à 11km du départ
GARRIGUES
<https://lio.laregion.fr>

Arrêt de GARRIGUES - Ecole
à 11km du départ
GARRIGUES
<https://lio.laregion.fr>

Arrêt de GARRIGUES - Ecole
à 11km du départ
GARRIGUES
<https://lio.laregion.fr>

Arrêt de BUZIGNARGUES - FONTBONNE
à 12km du départ
BUZIGNARGUES
<https://lio.laregion.fr>

Arrêt de MONTAUD - STADE
à 12km du départ
MONTAUD
<https://lio.laregion.fr>

Arrêt de BUZIGNARGUES - ECOLE
à 12km du départ
BUZIGNARGUES
<https://lio.laregion.fr>

Arrêt de MONTAUD - Stade
à 12km du départ
MONTAUD
<https://lio.laregion.fr>

Arrêt de BUZIGNARGUES - Eglise
à 12km du départ
BUZIGNARGUES
<https://lio.laregion.fr>

Arrêt de BUZIGNARGUES - ECOLE
à 12km du départ
BUZIGNARGUES
<https://lio.laregion.fr>

Arrêt de GALARGUES - COOPERATIVE
à 12.5km du départ
GALARGUES
<https://lio.laregion.fr>

Arrêt de MONTAUD - CAMP DU SOLEIL
à 12.5km du départ
MONTAUD
<https://lio.laregion.fr>

Arrêt de MONTAUD - Camp du Soleil
à 12.5km du départ
MONTAUD
<https://lio.laregion.fr>

Arrêt de MONTAUD - Stade
à 12.5km du départ
MONTAUD
<https://lio.laregion.fr>

Arrêt de MONTAUD - CH DES VIGNES
à 12.5km du départ
MONTAUD
<https://lio.laregion.fr>

Arrêt de MONTAUD - Ch des vignes
à 12.5km du départ
MONTAUD
<https://lio.laregion.fr>

Arrêt de GALARGUES - Coopérative
à 12.5km du départ
GALARGUES
<https://lio.laregion.fr>

Arrêt de MONTAUD - Camp du Soleil
à 12.5km du départ
MONTAUD
<https://lio.laregion.fr>

Arrêt de MONTAUD - Ch des vignes
à 12.5km du départ
MONTAUD
<https://lio.laregion.fr>

Arrêt de GALARGUES - Coopérative
à 12.5km du départ
GALARGUES
<https://lio.laregion.fr>

Arrêt de STE CROIX-DE-QUINTILLARGUES - RTE DES AIRES
à 13km du départ
SAINTE-CROIX-DE-QUINTILLARGUES
<https://lio.laregion.fr>

Arrêt de STE CROIX-DE-QUINTILLARGUES - Rte des Aires
à 13km du départ
SAINTE-CROIX-DE-QUINTILLARGUES
<https://lio.laregion.fr>

Arrêt de STE CROIX-DE-QUINTILLARGUES - Rte des Aires
à 13km du départ
SAINTE-CROIX-DE-QUINTILLARGUES
<https://lio.laregion.fr>

Arrêt de STE CROIX-DE-QUINTILLARGUES - CARIGNANS
à 14.5km du départ
SAINTE-CROIX-DE-QUINTILLARGUES
<https://lio.laregion.fr>

Arrêt de ST DREZERY - parc
à 14.5km du départ
SAINT-DREZERY
<https://lio.laregion.fr>

Arrêt de ST DREZERY - Rte de teyran
à 14.5km du départ
SAINT-DREZERY
<https://lio.laregion.fr>

Arrêt de ST DREZERY - STADE
à 14.5km du départ
SAINT-DREZERY
<https://lio.laregion.fr>

Arrêt de ST DREZERY - PARC
à 14.5km du départ
SAINT-DREZERY
<https://lio.laregion.fr>

Arrêt de ST HILAIRE-DE-BEAUVOIR - CENTRE
à 14.5km du départ
SAINT-HILAIRE-DE-BEAUVOIR
<https://lio.laregion.fr>

Arrêt de ST JEAN-DE-CORNIES - CENTRE
à 14.5km du départ
SAINT-JEAN-DE-CORNIES
<https://lio.laregion.fr>

Arrêt de ST JEAN-DE-CORNIES - RTE ST DREZERY
à 14.5km du départ
SAINT-JEAN-DE-CORNIES
<https://lio.laregion.fr>

Arrêt de ST JEAN-DE-CORNIES - Centre
à 14.5km du départ
SAINT-JEAN-DE-CORNIES
<https://lio.laregion.fr>

Arrêt de ST JEAN-DE-CORNIES - Rte st drézéry
à 14.5km du départ
SAINT-JEAN-DE-CORNIES
<https://lio.laregion.fr>

Arrêt de ST DREZERY - Coopérative
à 14.5km du départ
SAINT-DREZERY
<https://lio.laregion.fr>

Arrêt de STE CROIX-DE-QUINTILLARGUES - CARIGNANS
à 14.5km du départ
SAINTE-CROIX-DE-QUINTILLARGUES
<https://lio.laregion.fr>

Arrêt de ST DREZERY - RTE DE TEYRAN
à 14.5km du départ
SAINT-DREZERY
<https://lio.laregion.fr>

Arrêt de ST DREZERY - STADE
à 14.5km du départ
SAINT-DREZERY
<https://lio.laregion.fr>

Arrêt de ST DREZERY - PARC
à 14.5km du départ
SAINT-DREZERY
<https://lio.laregion.fr>

Arrêt de ST HILAIRE-DE-BEAUVOIR - CENTRE
à 14.5km du départ
SAINT-HILAIRE-DE-BEAUVOIR
<https://lio.laregion.fr>

Arrêt de ST JEAN-DE-CORNIES - RTE ST DREZERY
à 14.5km du départ
SAINT-JEAN-DE-CORNIES
<https://lio.laregion.fr>

Arrêt de ST JEAN-DE-CORNIES - Centre
à 14.5km du départ
SAINT-JEAN-DE-CORNIES
<https://lio.laregion.fr>

Arrêt de ST DREZERY - DEVOIS
à 15km du départ
SAINT-DREZERY
<https://lio.laregion.fr>

Arrêt de ST DREZERY - GRAND RUE
à 15km du départ
SAINT-DREZERY
<https://lio.laregion.fr>

Arrêt de ST DREZERY - COOPERATIVE
à 15km du départ
SAINT-DREZERY
<https://lio.laregion.fr>

Arrêt de ST DREZERY - LOT. ROMARINS
à 15km du départ
SAINT-DREZERY
<https://lio.laregion.fr>

Arrêt de ST DREZERY - Lot. romarins
à 15km du départ
SAINT-DREZERY
<https://lio.laregion.fr>

Arrêt de ST DREZERY - Devois
à 15km du départ
SAINT-DREZERY
<https://lio.laregion.fr>

Arrêt de ST DREZERY - Grand rue
à 15km du départ
SAINT-DREZERY
<https://lio.laregion.fr>

Arrêt de ST DREZERY - Lot. romarins
à 15km du départ
SAINT-DREZERY
<https://lio.laregion.fr>

Arrêt de ST DREZERY - Coopérative
à 15km du départ
SAINT-DREZERY
<https://lio.laregion.fr>

Arrêt de ST DREZERY - Devois
à 15km du départ
SAINT-DREZERY
<https://lio.laregion.fr>

POINT D'EAU POTABLE
à 16km du départ
SAINTE-CROIX-DE-QUINTILLARGUES

Arrêt de GUZARGUES - ROCALHAS
à 16km du départ
GUZARGUES
<https://lio.laregion.fr>

Arrêt de GUZARGUES - Rocalhas
à 16km du départ
GUZARGUES
<https://lio.laregion.fr>

Arrêt de GUZARGUES - Rocalhas
à 16km du départ
GUZARGUES
<https://lio.laregion.fr>

Arrêt de GUZARGUES - TRIBALLE
à 17km du départ
GUZARGUES
<https://lio.laregion.fr>

Arrêt de GUZARGUES - TRIBALLE
à 17km du départ
GUZARGUES
<https://lio.laregion.fr>

Arrêt de ST MATHIEU-DE-TREVIERS - AV. DE MONTPELLIER
à 19km du départ
SAINT-MATHIEU-DE-TREVIERS
<https://lio.laregion.fr>

Arrêt de VALFLAUNES - REY
à 19km du départ
VALFLAUNES
<https://lio.laregion.fr>

Arrêt de ST MATHIEU-DE-TREVIERS - REPUBLIQUE
à 19km du départ
SAINT-MATHIEU-DE-TREVIERS
<https://lio.laregion.fr>

Arrêt de VALFLAUNES - COOPERATIVE
à 19km du départ
VALFLAUNES
<https://lio.laregion.fr>

Arrêt de VALFLAUNES - Coopérative
à 19km du départ
VALFLAUNES
<https://lio.laregion.fr>

Arrêt de ST MATHIEU-DE-TREVIERS - République
à 19km du départ
SAINT-MATHIEU-DE-TREVIERS
<https://lio.laregion.fr>

Arrêt de ST MATHIEU-DE-TREVIERS - Av. de Montpellier
à 19km du départ
SAINT-MATHIEU-DE-TREVIERS
<https://lio.laregion.fr>

Arrêt de VALFLAUNES - VILLAGE
à 19km du départ
VALFLAUNES
<https://lio.laregion.fr>

Arrêt de VALFLAUNES - Village
à 19km du départ
VALFLAUNES
<https://lio.laregion.fr>

Arrêt de VALFLAUNES - Coopérative
à 19km du départ
VALFLAUNES
<https://lio.laregion.fr>

Arrêt de ST MATHIEU-DE-TREVIERS - République
à 19km du départ
SAINT-MATHIEU-DE-TREVIERS
<https://lio.laregion.fr>

Arrêt de ST MATHIEU-DE-TREVIERS - Av. de Montpellier
à 19km du départ
SAINT-MATHIEU-DE-TREVIERS
<https://lio.laregion.fr>

Arrêt de VALFLAUNES - Rey
à 19km du départ
VALFLAUNES
<https://lio.laregion.fr>

Arrêt de VALFLAUNES - VILLAGE
à 19km du départ
VALFLAUNES
<https://lio.laregion.fr>


Arrêt de VALFLAUNES - Village
à 19km du départ
VALFLAUNES
<https://lio.laregion.fr>

Arrêt de ST MATHIEU-DE-TREVIERS - CES A. SAVARY
à 20.5km du départ
SAINT-MATHIEU-DE-TREVIERS
<https://lio.laregion.fr>

Arrêt de ST MATHIEU-DE-TREVIERS - GARONNE
à 20.5km du départ
SAINT-MATHIEU-DE-TREVIERS
<https://lio.laregion.fr>


Arrêt de ST MATHIEU-DE-TREVIERS - CES A. SAVARY
à 20.5km du départ
SAINT-MATHIEU-DE-TREVIERS
<https://lio.laregion.fr>

Arrêt de ST MATHIEU-DE-TREVIERS - Garonne
à 20.5km du départ
SAINT-MATHIEU-DE-TREVIERS
<https://lio.laregion.fr>



RESTAURANTS

L'AUBERGE DU CEDRE
à 24.5km du départ
RESTAURANT
LAURET
+33 4 67 59 02 02
<https://auberge-du-cedre.com>
Labels : Vignobles et Découvertes




MEUBLÉS & CHAMBRES D'HÔTES

LA CAPITELLE
à 4.5km du départ
MEUBLÉS
CLARET
+33 7 84 14 51 03
<https://www.gite-la-capitelle.com/>
Labels : Accueil Vélo

GÎTE DES BOIS - GÎTE BLEUETTE
à 12km du départ
MEUBLÉS
GALARGUES
+33 4 67 86 80 07
<http://www.gitedesbois.fr>
Labels : Accueil Vélo

GÎTE DES BOIS - GÎTE MARION
à 12km du départ
MEUBLÉS
GALARGUES
+33 6 12 58 12 25
<http://www.gitedesbois.fr>
Labels : Accueil Vélo



ANIMATIONS & MANIFESTATIONS

BALADE VINS & SAVEURS - PUECH DES MOURGUES
à 10km du départ
SAINT-BAUZILLE-DE-MONTMEL
+33 4 48 20 05 28
<https://www.grandpicsaintloup-tourisme.fr>