# BOUCLE CYCLO N°6 - LE VIGNOBLE DU MINERVOIS ET DU SAINT-CHINIAN

https://www.herault-tourisme.com/fr/fiche/itineraires-touristiques/boucle-cyclo-n6-le-vignoble-du-minervois-et-du-saint-chinian-assignan_TFOITILAR034V51O1VG/

Tourisme Hérault

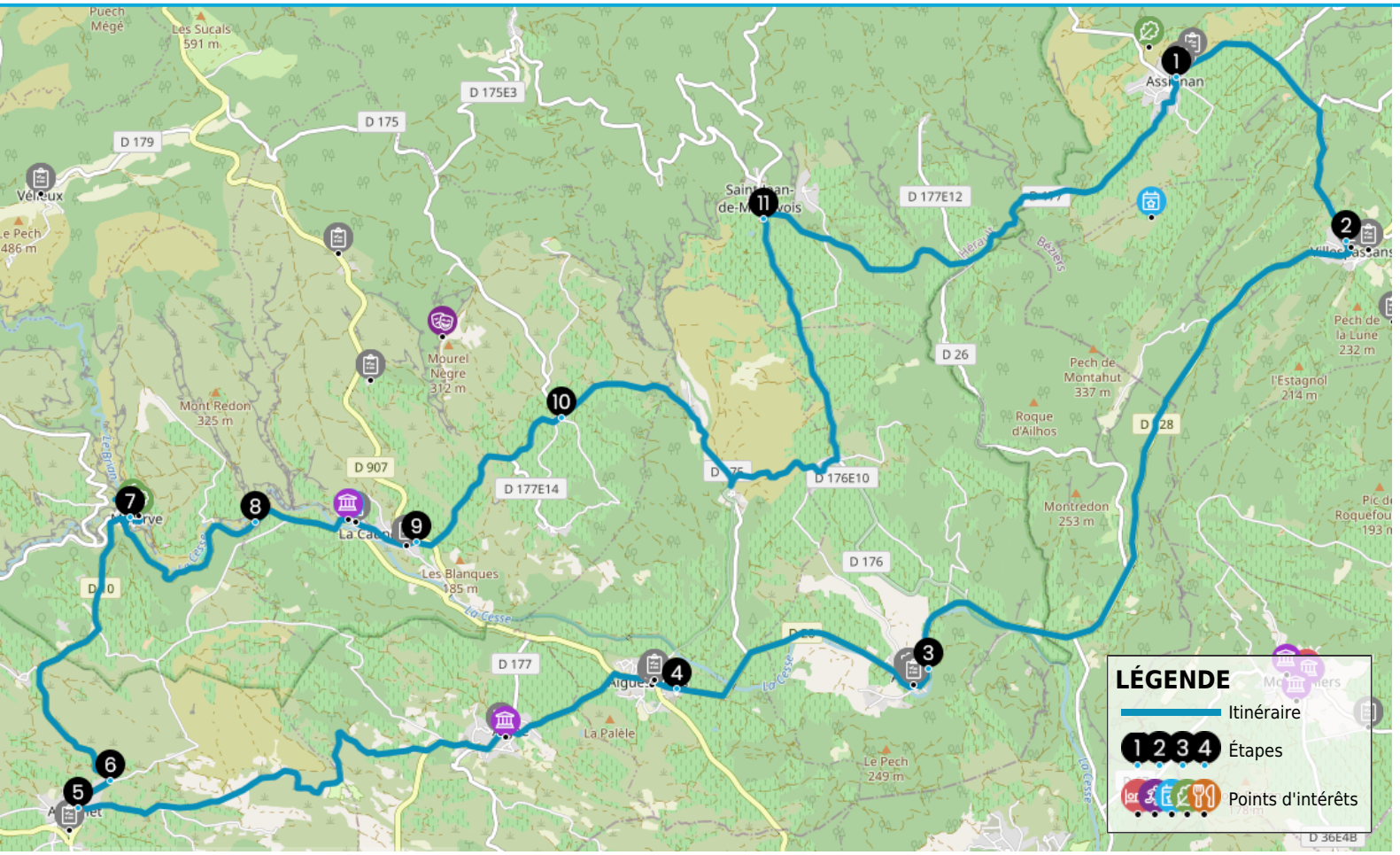


## INFOS PRATIQUES

- Cyclotouriste
- ASSIGNAN
- Boucle
- 50.1km
- 4h 30 min
- Facile
- 04h00
- Très facile
- + 700m
- - 700m

**Labels** : Hérault Vélo

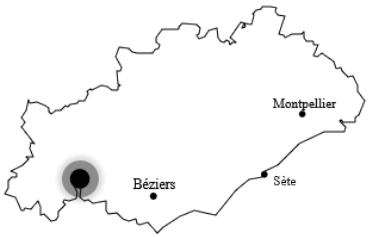


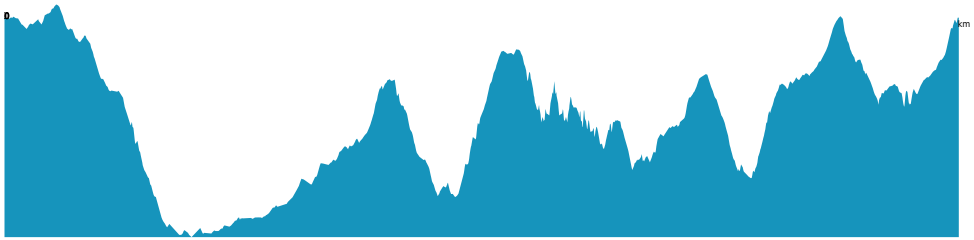

PROFIL DE DÉNIVELÉ

SURICATE
TOUS SENTINELLE DES SPORTS DE NATURE
RÉPUBLIQUE FRANÇAISE
SIGNALER UN PROBLÈME
sentinelles.sportsdenature.fr

## COMMENT VENIR ?

PARKING D177
D177
34360 ASSIGNAN

**Accès :**
Accès possible depuis les Lignes LiO/Hérault Transport n°654 (Arrêt Promenade à Saint-Chinian) et 693 (Arrêt Assignan).

## QUI CONTACTER ?

**Office de Tourisme du Canal du Midi au Saint-Chinian**
Tel : +33 4 67 37 85 29

**Hérault Tourisme**
Tel : +33 4 67 67 71 71

Au départ d'Assignan, la boucle propose une belle traversée des vignobles du Saint-Chinian et du Minervois.
L'itinéraire emprunte des voiries secondaires agréables et traverse des petits villages et lieux-dits typiques où plusieurs caves proposent des dégustations des crus locaux. Les paysages alternent entre terres de vignes et petits reliefs au sein desquels se faufile la route.
Si vous êtes en forme, vous pouvez allonger ce circuit avec la courte boucle n°9 qui mène à Saint-Chinian à l'Est. Et si vous êtes très en forme, enchainez avec la boucle 12 qui monte magnifiquement dans le Haut-Languedoc depuis Minerve.

## Les bonnes raisons de choisir cet itinéraire

Le vignoble, omniprésent, et l'une des appellations les plus ancienne du Languedoc : l'AOC Muscat de Saint-Jean-de-MInervois
La cité médiévale de Minerve, perchée sur son promontoire rocheux
Les gorges de la Cesse et ses grottes, failles, ponts naturels, vasques, résurgences...

## Les étapes du circuit

1. **De Assignan à Villespassans**
La boucle débute à Assignan, « village oenotouristique » dans un environnement calme et préservé : ruelles colorées de pourpre, bar à vin, restaurant gastronomique, galerie d'art, formules pique-nique dans les vignes...

2. **De Villespassans à Agel**
Après Assignan, toujours dans des paysages de garrigues, vous rejoignez Villespassans, sur la route des vins du Minervois.

3. **De Agel à Aigues-Vives**
Une longue et belle descente vous amène à Agel. Le village est fait de ruelles étroites autour du château médiéval du XIIe siècle. A la sortie du village sur votre gauche, vous suivez le cours d'eau de la Cesse, qui présente des fluctuations saisonnières de débit importantes. Il est d'ailleurs possible au moment de votre passage en saison sèche que le large lit de la rivière soit uniquement composé de pierres et rochers...

4. **De Aigues-Vives à Azillanet**
Vous continuez sur la D20 et rejoignez rapidement Aigues-Vives, village qui tient son nom d'une source jaillissante, puis Aigne, constituée d'une rue unique qui s'enroule jusqu'au cœur du village médiéval. Vous continuez sur la superbe D177 qui vous conduit jusqu'à Azillanet.

5. **De Azillanet à Sortie d'Azillanet**
Sur les premiers contreforts du causse, la commune d'Azillanet, traversée par un ruisseau, jouit de terres fertiles propices à l'agriculture. Faites une pause dans le village et profitez des lavoirs, des jardins, et de l'étonnante fontaine du Lion sculptée dans la roche, le tout à proximité de l'église Saint-Laurent.

6. **De Sortie d'Azillanet à Minerve**
Après Azillanet, la boucle se dirige vers le Nord via une montée d'environ 2,5 km sur la D10. Votre effort est alors largement récompensé puisque vous descendez ensuite en profitant d'un superbe panorama sur le canyon de la Cesse et Minerve.

**De Minerve à La Caunette**
visitez le village merveilleux de Minerve, perché sur son promontoire rocheux qui domine les gorges de la Cesse et du Brian. Le village se souvient encore du siège qu'il subit lors de la Croisade des Albigeois... L'ascension dans la cité conduit vers la Colombe de Lumière de l'artiste Jean-Luc Séverac, sculptée en mémoire du bûcher de 1210, à proximité de l'Eglise Saint-Etienne du XIe. Avec ses jardins en terrasse et ses calades, Minerve est l'une des portes prestigieuses du Parc naturel régional du Haut-Languedoc et figure parmi les « Plus Beaux Villages de France ».

**De La Caunette à Sortie de La Caunette**
La boucle se poursuit par une descente sur la D10, que vous suivez jusqu'à La Caunette en traversant la Cesse. Village blotti contre la falaise, il abrite une remarquable église romane et une porte médiévale surmontée de mâchicoulis. Dressé sur la place, le château de Pardailhan date du XVIIe siècle.

**De Sortie de La Caunette à Vialanove**
Après le village, vous apercevez sur votre droite une haute cheminée, vestige du passé minier de La Caunette, puis l'itinéraire coupe la D907 demandant une vigilance accrue, avant d'emprunter la D177, peu fréquentée, et de grimper tranquillement sur 3 km jusqu'à Vialanove.

**De Vialanove à Saint-Jean-de-Minervois**
Vous continuez ensuite sur 7 km pour rejoindre Saint-Jean-de-Minervois, à travers des paysages de plaine viticoles très agréables. Saint-Jean-de-Minervois est d'ailleurs réputé pour son fameux muscat à petit grain, avis aux amateurs.

**Saint-Jean-de-Minervois**
Après Saint-Jean-de-Minervois, le paysage se transforme en reliefs de collines et de garrigues au sein desquels serpente la route qui vous conduit jusqu'à l'extrême Est de l'itinéraire, Assignan, 6 km plus loin, dont vous apercevez la Tour du Pigeonnier au loin.

## SUR VOTRE CHEMIN...

### OFFICES DE TOURISME

**OFFICE DE TOURISME DU CANAL DU MIDI AU SAINT CHINIAN - POINT D'ACCUEIL DE SAINT CHINIAN**
à 6km du départ
SAINT-CHINIAN
+33 4 67 37 85 29
http://www.tourismecanaldumidi.fr
Labels : Accueil Vélo

**OFFICE DE TOURISME DU MINERVOIS AU CAROUX EN HAUT LANGUEDOC - MINERVE**
à 23km du départ
MINERVE
+33 4 68 91 81 43
https://www.minervois-caroux.com

### SERVICES UTILES

**Arrêt de ASSIGNAN - CENTRE**
à moins de 500m du départ
ASSIGNAN
https://lio.laregion.fr

**Arrêt de ASSIGNAN - Centre**
à moins de 500m du départ
ASSIGNAN
https://lio.laregion.fr

**Arrêt de ASSIGNAN - Centre**
à moins de 500m du départ
ASSIGNAN
https://lio.laregion.fr

**AIRE DE PIQUE-NIQUE D'ASSIGNAN**
à moins de 500m du départ
ASSIGNAN
+33 4 67 37 85 29

**POINT D'EAU POTABLE**
à 0.6km du départ
ASSIGNAN

**KIOSQUE PIQUE-NIQUE D'ASSIGNAN**
à 0.6km du départ
ASSIGNAN
+33 4 67 37 85 29

**Arrêt de VILLESPASSANS - RTE DE ST CHINIAN**
à 3km du départ
VILLESPASSANS
https://lio.laregion.fr

**Arrêt de VILLESPASSANS - Av. d'Assignan**
à 3km du départ
VILLESPASSANS
https://lio.laregion.fr

**Arrêt de VILLESPASSANS - Av. d'Assignan**
à 3km du départ
VILLESPASSANS
https://lio.laregion.fr

**AIRE DE PIQUE NIQUE DE LA MARE DE VILLESPASSANS**
à 4km du départ
VILLESPASSANS
+33 4 67 37 85 29

**Arrêt de BABEAU-BOULDOUX - BABEAU**
à 4.5km du départ
BABEAU-BOULDOUX
https://lio.laregion.fr

**Arrêt de BABEAU-BOULDOUX - Babeau**
à 4.5km du départ
BABEAU-BOULDOUX
https://lio.laregion.fr

**Arrêt de BABEAU-BOULDOUX - Babeau**
à 4.5km du départ
BABEAU-BOULDOUX
https://lio.laregion.fr

**AIRE DE PIQUE-NIQUE DES PLATANETTES**
à 5km du départ
SAINT-CHINIAN

**Arrêt de BABEAU-BOULDOUX - LES PLANAS**
à 5km du départ
BABEAU-BOULDOUX
https://lio.laregion.fr

**Arrêt de BABEAU-BOULDOUX - Les Planas**
à 5km du départ
BABEAU-BOULDOUX
https://lio.laregion.fr

**Arrêt de BABEAU-BOULDOUX - LES PLANAS**
à 5km du départ
BABEAU-BOULDOUX
https://lio.laregion.fr

**Arrêt de BABEAU-BOULDOUX - Les Planas**
à 5km du départ
BABEAU-BOULDOUX
https://lio.laregion.fr

**Cave cooperative**
à 6km du départ
SAINT-CHINIAN
+33 4 67 67 67 67

**Arrêt de ST CHINIAN - ESPLANADE**
à 6.5km du départ
SAINT-CHINIAN
https://lio.laregion.fr

**Arrêt de ST CHINIAN - ESPLANADE**
à 6.5km du départ
SAINT-CHINIAN
https://lio.laregion.fr

**Arrêt de ST CHINIAN - PROMENADE**
à 6.5km du départ
SAINT-CHINIAN
https://lio.laregion.fr

**Arrêt de ST CHINIAN - Promenade**
à 6.5km du départ
SAINT-CHINIAN
https://lio.laregion.fr

**Arrêt de ST CHINIAN - CHATEAU**
à 6.5km du départ
SAINT-CHINIAN
https://lio.laregion.fr

**Arrêt de ST CHINIAN - Château**
à 6.5km du départ
SAINT-CHINIAN
https://lio.laregion.fr

**Arrêt de ST CHINIAN - Promenade**
à 6.5km du départ
SAINT-CHINIAN
https://lio.laregion.fr

**Arrêt de ST CHINIAN - CHATEAU**
à 6.5km du départ
SAINT-CHINIAN
https://lio.laregion.fr

**Arrêt de ST CHINIAN - Château**
à 6.5km du départ
SAINT-CHINIAN
https://lio.laregion.fr

**TOILETTES PUBLIQUES**
à 8km du départ
CRUZY

**Arrêt de CRUZY - CENTRE**
à 8km du départ
CRUZY
https://lio.laregion.fr

**Arrêt de CRUZY - CENTRE**
à 8km du départ
CRUZY
https://lio.laregion.fr

**Arrêt de CRUZY - VIMAIRES**
à 8.5km du départ
CRUZY
https://lio.laregion.fr

**Arrêt de CRUZY - Vimaires**
à 8.5km du départ
CRUZY
https://lio.laregion.fr

**Arrêt de CRUZY - VIMAIRES**
à 8.5km du départ
CRUZY
https://lio.laregion.fr

**Arrêt de CRUZY - Vimaires**
à 8.5km du départ
CRUZY
https://lio.laregion.fr

**Arrêt de MONTOULIERS - Centre**
à 9km du départ
MONTOULIERS
https://lio.laregion.fr

**Arrêt de MONTOULIERS - CENTRE**
à 10km du départ
MONTOULIERS
https://lio.laregion.fr

**Arrêt de MONTOULIERS - Centre**
à 10km du départ
MONTOULIERS
https://lio.laregion.fr

**POINT D'EAU POTABLE**
à 10.5km du départ
MONTOULIERS

**POINT D'EAU POTABLE**
à 11km du départ
AGEL

**POINT D'EAU POTABLE**
à 11km du départ
AGEL

**Arrêt de AGEL - CENTRE**
à 11km du départ
AGEL
https://lio.laregion.fr

**Arrêt de MONTOULIERS - FENOUILLET**
à 11km du départ
MONTOULIERS
https://lio.laregion.fr

**Arrêt de AGEL - Centre**
à 11km du départ
AGEL
https://lio.laregion.fr

**Arrêt de MONTOULIERS - Fenouillet**
à 11km du départ
MONTOULIERS
https://lio.laregion.fr

**Arrêt de MONTOULIERS - FENOUILLET**
à 11km du départ
MONTOULIERS
https://lio.laregion.fr

**Arrêt de AGEL - Centre**
à 11km du départ
AGEL
https://lio.laregion.fr

**Arrêt de MONTOULIERS - Fenouillet**
à 11km du départ
MONTOULIERS
https://lio.laregion.fr

**POINT D'EAU POTABLE**
à 14.5km du départ
AIGUES-VIVES

**POINT D'EAU POTABLE**
à 14.5km du départ
AIGUES-VIVES

**Arrêt de AIGUES-VIVES - CENTRE**
à 14.5km du départ
AIGUES-VIVES
https://lio.laregion.fr

**Arrêt de AIGUES-VIVES - Centre**
à 14.5km du départ
AIGUES-VIVES
https://lio.laregion.fr

**Arrêt de AIGUES-VIVES - Centre**
à 14.5km du départ
AIGUES-VIVES
https://lio.laregion.fr

**Arrêt de AIGNE - CENTRE**
à 17km du départ
AIGNE
https://lio.laregion.fr

**Arrêt de AIGNE - Centre**
à 17km du départ
AIGNE
https://lio.laregion.fr

**Arrêt de AIGNE - Centre**
à 17km du départ
AIGNE
https://lio.laregion.fr

**Arrêt de CAUNETTE - CENTRE**
à 18.5km du départ
LA CAUNETTE
https://lio.laregion.fr

**Arrêt de CAUNETTE - Centre**
à 18.5km du départ
LA CAUNETTE
https://lio.laregion.fr

**Arrêt de CAUNETTE - Centre**
à 18.5km du départ
LA CAUNETTE
https://lio.laregion.fr

**POINT D'EAU POTABLE**
à 19km du départ
LA CAUNETTE

**POINT D'EAU POTABLE**
à 19km du départ
LA CAUNETTE

**POINT D'EAU POTABLE**
à 19km du départ
LA CAUNETTE

**TOILETTES PUBLIQUES**
à 19km du départ
LA CAUNETTE

**Arrêt de CAUNETTE - LE CAZAL**
à 20.5km du départ
LA CAUNETTE
https://lio.laregion.fr

**Arrêt de CAUNETTE - Le Cazal**
à 20.5km du départ
LA CAUNETTE
https://lio.laregion.fr

**Arrêt de CAUNETTE - Le Cazal**
à 20.5km du départ
LA CAUNETTE
https://lio.laregion.fr

**POINT D'EAU POTABLE**
à 22.5km du départ
BEAUFORT

**POINT D'EAU POTABLE**
à 22.5km du départ
BEAUFORT

**POINT D'EAU POTABLE**
à 23km du départ
AZILLANET

**POINT D'EAU POTABLE**
à 23km du départ
AZILLANET

**POINT D'EAU POTABLE**
à 23km du départ
AZILLANET

**POINT D'EAU POTABLE**
à 23km du départ
MINERVE

**POINT D'EAU POTABLE**
à 23km du départ
MINERVE

**POINT D'EAU POTABLE**
à 23km du départ
AZILLANET

**POINT D'EAU POTABLE**
à 23km du départ
MINERVE

**TOILETTES PUBLIQUES**
à 23km du départ
MINERVE

**Arrêt de BEAUFORT - CENTRE**
à 23km du départ
BEAUFORT
https://lio.laregion.fr

**Arrêt de BEAUFORT - Centre**
à 23km du départ
BEAUFORT
https://lio.laregion.fr

**Arrêt de BEAUFORT - Centre**
à 23km du départ
BEAUFORT
https://lio.laregion.fr

**POINT D'EAU POTABLE**
à 25km du départ
CESSERAS

**POINT D'EAU POTABLE**
à 25km du départ
CESSERAS

**Arrêt de CAUNETTE - HAM. DE LA GARRIGUE**
à 32km du départ
LA CAUNETTE
https://lio.laregion.fr

**Arrêt de VELIEUX - CENTRE**
à 32km du départ
VELIEUX
https://lio.laregion.fr

**Arrêt de VELIEUX - Centre**
à 32km du départ
VELIEUX
https://lio.laregion.fr

**Arrêt de CAUNETTE - Ham. de La Garrigue**
à 32km du départ
LA CAUNETTE
https://lio.laregion.fr

**Arrêt de VELIEUX - Centre**
à 32km du départ
VELIEUX
https://lio.laregion.fr

**Arrêt de CAUNETTE - Ham. de La Garrigue**
à 32km du départ
LA CAUNETTE
https://lio.laregion.fr

## VINS & PRODUITS DU TERROIR

**LA MAISON DES VINS DE SAINT-CHINIAN**
à 6km du départ
**OENOPÔLE / MAISON DES VINS**
SAINT-CHINIAN
+33 4 67 38 11 69
http://www.saint-chinian.com
Labels : Oenorando® , Vignobles et Découvertes, Oenotour

**CAVE DE SAINT CHINIAN**
à 6.5km du départ
**OENOPÔLE / MAISON DES VINS**
SAINT-CHINIAN
+33 4 67 38 28 40
http://www.vin-saintchinian.com
Labels : Vignobles et Découvertes, Oenotour

**ESPACE VIN DE SAINT CHINIAN**
à 6.5km du départ
**VENTE DE VINS AU CAVEAU**
SAINT-CHINIAN
+33 4 67 38 23 18
http://www.espace-vin.com

## ACTIVITÉS & LOISIRS

**LA FERME DES ENBUSCO**
à 17km du départ
**FERME DE DÉCOUVERTE**
AIGNE
+33 7 66 51 13 14
https://www.facebook.com/profile.php

**SITE D'ESCALADE DE TREMENAL**
à 20.5km du départ
**SITE NATUREL D'ESCALADE**
LA CAUNETTE
+33 4 67 97 06 65
https://www.minervois-caroux.com/

**SITE D'ESCALADE DE FAUZAN**
à 27km du départ
**SITE NATUREL D'ESCALADE**
CESSERAS
+33 4 67 97 06 65
https://www.minervois-caroux.com/

## RESTAURANTS

**RESTAURANT CAFÉ DE LA PAIX**
à 6.5km du départ
**RESTAURANT**
SAINT-CHINIAN
+33 4 67 38 01 47
http://www.restaurant-saintchinian.com
Labels : Accueil Vélo, Vignobles et Découvertes

## PATRIMOINE CULTUREL

**LE CLOITRE DE SAINT-CHINIAN**
à 6km du départ
**SITES RELIGIEUX**
SAINT-CHINIAN
+33 4 67 37 85 29

**MOULIN DU ROCHER**
à 6.5km du départ
**MOULIN**
SAINT-CHINIAN
+33 4 67 37 85 29

**MUSÉE DE CRUZY**
à 8km du départ
**MUSÉES, CENTRES D'INTERPRÉTATION ET COLLECTIONS**
CRUZY
+33 4 67 89 35 87
http://www.musee-cruzy-acap.fr

**EGLISE SAINTE EULALIE DE MÉRIDA**
à 8km du départ
**SITES RELIGIEUX**
CRUZY
+33 4 67 37 85 29

**L'ATELIER - CATHÉDRALE DE DENTELLE DE BOIS**
à 9km du départ
**MUSÉES, CENTRES D'INTERPRÉTATION ET COLLECTIONS**
MONTOULIERS
+33 4 67 37 85 29

**ÉGLISE SAINT-BAUDILE**
à 9km du départ
**SITES RELIGIEUX**
MONTOULIERS
+33 4 67 37 85 29

**LES CALADES DE MONTOULIERS**
à 10.5km du départ
**BÂTIMENTS CIVILS**
MONTOULIERS
+33 4 67 37 85 29

**EGLISE SAINT-MARTIN**
à 17km du départ
**SITES RELIGIEUX**
AIGNE
+33 4 68 91 22 47

**EGLISE NOTRE DAME LA CAUNETTE**
à 19.5km du départ
**SITES RELIGIEUX**
LA CAUNETTE
+33 4 68 91 21 77

**MUSEE D'ARCHEOLOGIE ET DE PALEONTOLOGIE DE MINERVE**
à 23km du départ
**MUSÉES, CENTRES D'INTERPRÉTATION ET COLLECTIONS**
MINERVE
+33 7 88 91 04 96
https://musees-occitanie.fr/musee/musee-archeologique-de-minerve/

**MUSEE HUREPEL DE MINERVE**
à 23km du départ
**MUSÉES, CENTRES D'INTERPRÉTATION ET COLLECTIONS**
MINERVE
+33 4 68 91 12 26
Labels : Oenotour

## PATRIMOINE NATUREL

**LA MARE NATURA 2000**
à 0.6km du départ
**LACS ET PLANS D'EAU**
ASSIGNAN
+33 4 67 37 85 29
http://www.tourismecanaldumidi.fr

**LES PONTS NATURELS DE MINERVE**
à 23km du départ
**GORGES**
MINERVE
+33 4 68 91 81 43
https://www.minervois-caroux.com/fr/decouvrir/nos-villages/minerve/ponts-naturels.html
Labels : Oenotour

**Gorges de La Cesse et du Brian**
à 23km du départ
**GORGES**
MINERVE
+33 4 67 97 06 65
https://www.minervois-caroux.com/fr/decouvrir/nos-villages/minerve/gorges-de-la-cesse.html
Labels : Oenotour

## HÔTELS

**LOGIS HÔTEL LE PRESSOIR**
à 5km du départ
**HÔTEL-RESTAURANT**
SAINT-CHINIAN
+33 4 67 38 18 60
https://hotel-le-pressoir.com

## CAMPINGS

**CAMPING LES TERRASSES**
à 4.5km du départ
**CAMPING**
SAINT-CHINIAN
+33 4 67 25 35 06
http://www.camping-les-terrasses.com
Labels : Accueil Vélo

## MEUBLÉS & CHAMBRES D'HÔTES

**MONTE VINEA CHAMBRES D'HÔTES**
à 9km du départ
**CHAMBRES D'HÔTES**
MONTOULIERS
+33 6 29 33 42 92
http://montevinea.fr
Labels : Accueil Vélo

**LA MAISON CHABBERT**
à 23km du départ
**CHAMBRES D'HÔTES**
BEAUFORT
+33 4 68 75 96 61
http://www.la-maison-chabbert.com
Labels : Accueil Vélo

**LA MAISON DU PUITS**
à 26km du départ
**CHAMBRES D'HÔTES**
CESSERAS
+33 6 82 11 38 75
https://www.lamaisondupuits34.fr/
Labels : Accueil Vélo

## ANIMATIONS & MANIFESTATIONS

**UN TOUR DU MONDE EN UN SOIR**
à 2km du départ
ASSIGNAN
+33 4 67 24 43 03
http://www.villagecastigno.com

**APÉRO AU CHÂTEAU LA DOURNIE**
à 4.5km du départ
SAINT-CHINIAN
+33 4 67 38 19 43

**APÉRO AU CHÂTEAU LA DOURNIE**
à 4.5km du départ
SAINT-CHINIAN
+33 4 67 38 19 43

**SOIRÉE AFTER BEACH**
à 5km du départ
SAINT-CHINIAN
+33 4 67 93 61 63

**BARS À VINS ÉPHÉMÈRES**
à 6km du départ
SAINT-CHINIAN
+33 4 67 38 11 69
https://www.saint-chinian.pro/index.cfm

**SAINT-CHINIAN : DE MOULIN EN CAPITELLES**
à 6km du départ
SAINT-CHINIAN
+33 4 67 37 85 29

**BALADE CONTÉE "LE CANAL DE L'ABBÉ" PAR ISABELLE**
à 6km du départ
SAINT-CHINIAN
+33 4 67 37 85 29

**EXPOSITION NATURES**
à 6.5km du départ
SAINT-CHINIAN
+33 4 67 38 28 40

**LES ESTIVALES DE L'ESPACE VIN**
à 6.5km du départ
SAINT-CHINIAN
+33 4 67 38 23 18

**DÉGUSTATION À LA MAISON DES VINS : UN JOUR UN VIGNERON**
à 6.5km du départ
SAINT-CHINIAN
+33 4 67 38 11 69

**LES TERROIRS EN FETE**
à 6.5km du départ
SAINT-CHINIAN
+33 4 67 38 23 18

**SOIRÉE GUINGUETTE À LA CAVE**
à 7km du départ
SAINT-CHINIAN
+33 4 67 38 28 40
https://cave-saintchinian.com/

**12 ÈME ÉDITION DE L'ART EN CAVE®**
à 7km du départ
SAINT-CHINIAN
+33 4 67 38 28 40

**VISITE DE L'ART EN CAVE®**
à 7km du départ
SAINT-CHINIAN
+33 4 67 38 28 40
https://cave-saintchinian.com/

**DÉGUSTONS L'ÉTÉ - CONCERT BAD BOY JR & BRO**
à 19.5km du départ
LA CAUNETTE
+33 4 68 91 29 51