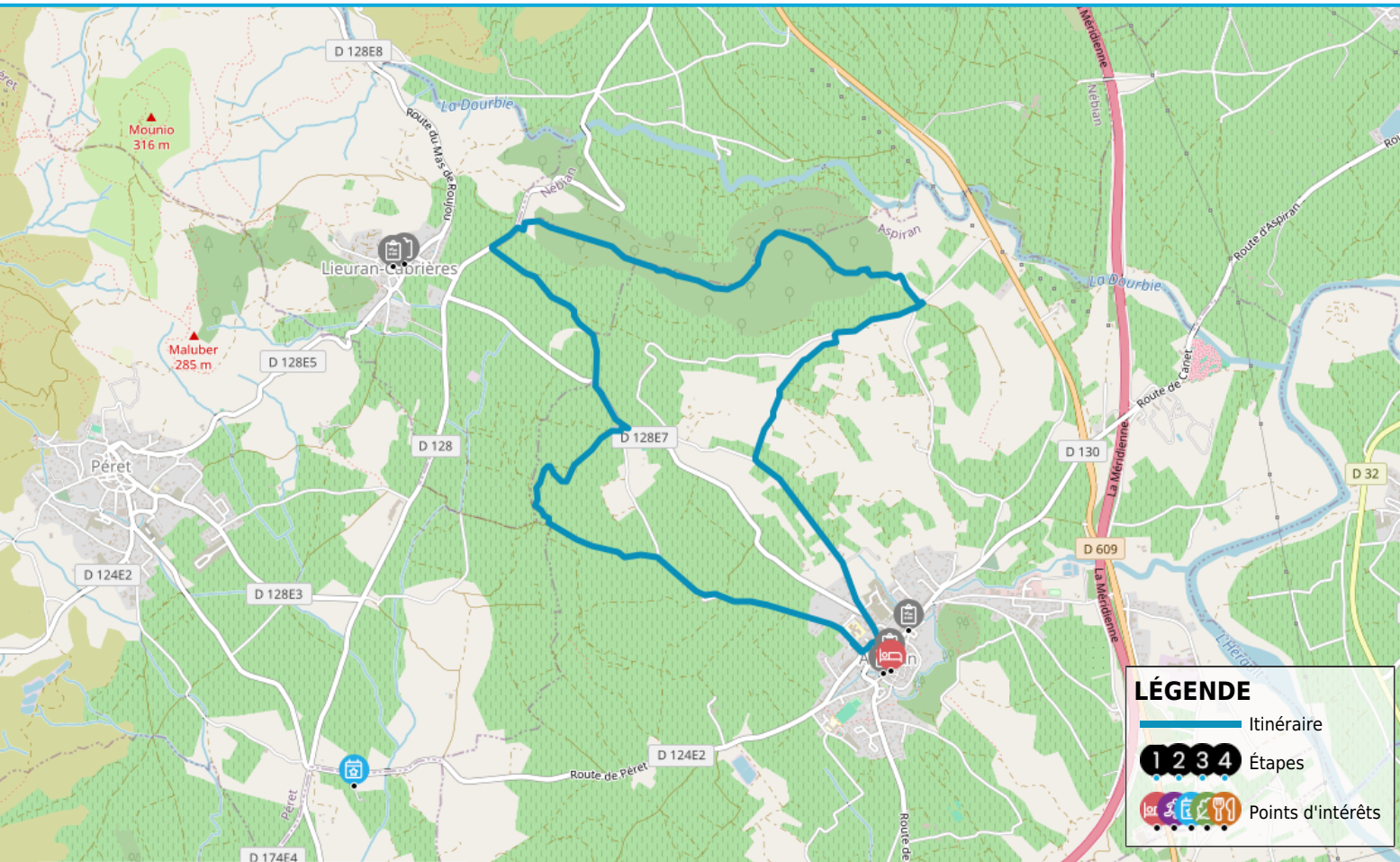


CIRCUIT N°14 ASPIRAN LIEURAN LA PLAINE VITICOLE - ESPACE VTT-FFC DU SALAGOU

https://www.herault-tourisme.com/fr/fiche/itineraires-touristiques/circuit-n14-aspiran-lieuran-la-plaine-viticole-espace-vtt-ffc-du-salagou-aspiran_TFOITILAR034V51KG9M/



INFOS PRATIQUES

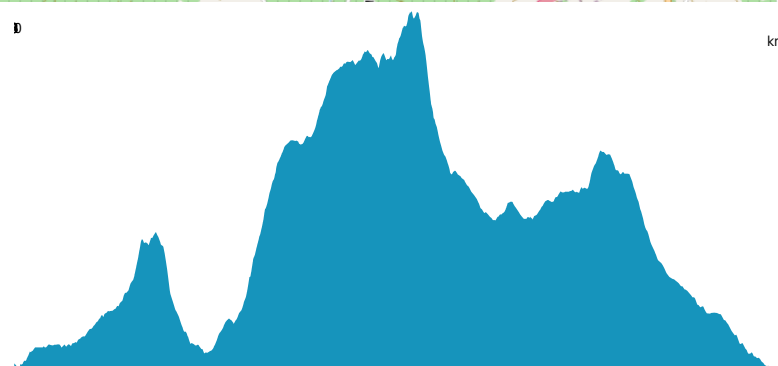
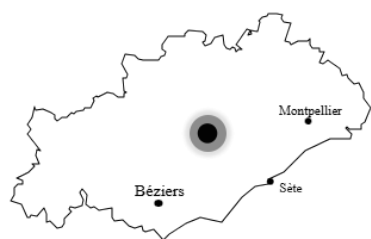
- VTT
- ASPIRAN
- Boucle
- 10km
- 1h 30 min
- ★★★☆☆ Facile
- 01h00
- + 146m
- 146m



Labels :

LÉGENDE

- Itinéraire
- Étapes
- Points d'intérêts



PROFIL DE DÉNIVELÉ

SIGNALER UN PROBLÈME
sentinelles.sportsdenature.fr



Ce circuit est roulant à la fois sur piste et petite route, durant le parcours vous devrez faire face à une montée bien caillouteuse. A découvrir le village d'Aspiran avec son église gothique méridionale en basalte et le village de Lieuran-Cabrières.

Nos conseils

Veillez à respecter les périodes de chasse. Informez-vous des jours d'ouverture de la chasse aux panneaux des mairies. Laissez la priorité aux randonneurs et attention aux randonneurs équestres. Munissez-vous d'une carte IGN. Pensez à prendre de l'eau 1.5L par personne minimum, et à adapter votre tenue vestimentaire à la saisonnalité. Enfin, pensez à prendre dans votre sac à dos une trousse de premiers secours.

COMMENT VENIR ?



PARKING SAINT GEORGES
19 RUE SAINT GEORGES
34800 ASPIRAN

QUI CONTACTER ?



Office de tourisme du Clermontais
Tel : +33 4 67 96 23 86
Email : tourisme@cc-clermontais.fr
Site : www.destination-salagou.fr/

SUR VOTRE CHEMIN...



OFFICES DE TOURISME

OFFICE DE TOURISME DESTINATION SALAGOU - ACCUEIL CLERMONT L'HERAULT

à 8.5km du départ
CLERMONT-L'HERAULT
+33 4 67 96 23 86
<http://www.destination-salagou.fr>
Labels : Accueil Vélo



SERVICES UTILES

POINT D'EAU POTABLE
à moins de 500m du départ
ASPIRAN

Point d'eau potable
à moins de 500m du départ
ASPIRAN

Point d'eau potable
à 0.5km du départ
ASPIRAN

POINT D'EAU POTABLE
à 3.5km du départ
LIEURAN-CABRIERES

POINT D'EAU POTABLE
à 3.5km du départ
LIEURAN-CABRIERES

POINT D'EAU POTABLE
à 3.5km du départ
PAULHAN

POINT D'EAU POTABLE
à 3.5km du départ
PAULHAN

TOILETTES PUBLIQUES
à 3.5km du départ
PAULHAN

TOILETTES PUBLIQUES
à 3.5km du départ
PAULHAN

Point d'eau potable
à 3.5km du départ
LIEURAN-CABRIERES

Point d'eau potable
à 3.5km du départ
LIEURAN-CABRIERES

Point d'eau potable
à 3.5km du départ
PAULHAN

Point d'eau potable
à 3.5km du départ
PAULHAN

Point d'eau potable
à 3.5km du départ
PAULHAN

POINT D'EAU POTABLE
à 4km du départ
ADISSAN

Point d'eau potable
à 4km du départ
ADISSAN

Point d'eau potable
à 4km du départ
PAULHAN

POINT D'EAU POTABLE
à 4.5km du départ
NEBIAN

Point d'eau potable
à 4.5km du départ
NEBIAN

Point d'eau potable
à 4.5km du départ
NEBIAN

Point d'eau potable
à 4.5km du départ
NEBIAN

POINT D'EAU POTABLE INDOOR
à 6.5km du départ
CANET

TOILETTES PUBLIQUES
à 6.5km du départ
CANET

Point d'eau potable
à 7km du départ
CANET

TOILETTES PUBLIQUES
à 8.5km du départ
VILLENEUVETTE

POINT D'EAU POTABLE
à 9km du départ
CLERMONT-L'HERAULT

TOILETTES PUBLIQUES
à 9km du départ
CLERMONT-L'HERAULT

TOILETTES PUBLIQUES
à 9km du départ
CLERMONT-L'HERAULT

POINT D'EAU POTABLE
à 9km du départ
BRIGNAC

Point d'eau potable
à 9km du départ
CLERMONT-L'HERAULT

Point d'eau potable
à 9km du départ
CLERMONT-L'HERAULT



ACTIVITÉS & LOISIRS

OZONE VTT CYCLES - ACCUEIL CLERMONT

à 8.5km du départ
**VTT À ASSISTANCE
ÉLECTRIQUE**
CLERMONT-L'HERAULT
+33 4 67 96 27 17
<http://www.vtt-salagou.com>
Labels : Accueil Vélo, Vignobles et
Découvertes

APHYLLANTHE RANDONNÉE

à 8.5km du départ
ACTIVITÉS PÉDESTRES
CLERMONT-L'HERAULT
+33 6 89 78 71 02
<http://aphyllanthe-randonnee34.blog4ever.com>
Labels : Vignobles et Découvertes



PATRIMOINE CULTUREL

CHAPELLE NOTRE DAME DES VERTUS

à 3.5km du départ
SITES RELIGIEUX
PAULHAN
+33 4 67 25 00 08

VILLENEUVETTE : MANUFACTURE ROYALE DE DRAPS

à 7km du départ
BÂTIMENTS CIVILS
VILLENEUVETTE
+33 4 67 96 23 86
<http://www.clermontais-tourisme.fr>
Labels : Oenotour



PATRIMOINE NATUREL

LAC DU SALAGOU
à 9km du départ
LACS ET PLANS D'EAU
CLERMONT-L'HERAULT
+33 4 67 88 86 44
www.tourisme-lodevois-larzac.com



CAMPINGS

CAMPING LES CLAIRETTES

à 3,5km du départ
CAMPING
FONTES
+33 4 67 25 01 31
<http://www.campinglesclairettes.fr>
Labels : Accueil Vélo



MEUBLÉS & CHAMBRES D'HÔTES

LA TOUR D'ASPIRAN
à moins de 500m du départ
CHAMBRES D'HÔTES
ASPIRAN
+33 6 16 51 55 92
Labels : Accueil Vélo

L'OUSTAL
à 6,5km du départ
MEUBLÉS
CANET
+33 6 67 37 36 73
Labels : Accueil Vélo

LE MAS DE L'ENCLOS
à 9km du départ
MEUBLÉS
CLERMONT-L'HERAULT
+33 6 85 50 17 19
Labels : Accueil Vélo

LES PÉNATES DE MÉLILOTTE

à 9km du départ
MEUBLÉS
CLERMONT-L'HERAULT
+33 7 87 29 72 05
Labels : Accueil Vélo



ANIMATIONS & MANIFESTATIONS

TROT'ELEC CLAIRETTES

à 3km du départ
FONTES
+33 4 67 25 01 31
<http://campinglesclairettes.fr>

VISITE GUIDÉE D'ADISSAN

à 4km du départ
ADISSAN
+33 4 67 98 36 40

L'ANQUEVEN LE CLUB

à 4km du départ
FONTES
+33 6 59 34 27 86
<https://www.lanqueven.com/>

BIQUETTEMET VÔTRE !

à 4.5km du départ
NEBIAN
+33 4 67 96 23 86

DÉCOUVERTE DES VOLCANS

à 5km du départ
NEBIAN
+33 4 67 96 48 63

VILLENEUVETTE, L'ANCIENNE MANUFACTURE ROYALE DE DRAPS

à 8,5km du départ
VILLENEUVETTE
+33 4 67 96 23 86
<https://www.destination-salagou.fr>

À LA DÉCOUVERTE DU PLATEAU DE L'AUVERNE ET DE LA BIODIVERSITÉ DE LA VALLÉE DU SALAGOU

à 8,5km du départ
CLERMONT-L'HERAULT
+33 4 67 96 23 86

LE SALAGOU SOUS LES ÉTOILES

à 8,5km du départ
CLERMONT-L'HERAULT
+33 4 67 96 23 86

L'OPPIDUM DE LA RAMASSE

à 8,5km du départ
CLERMONT-L'HERAULT
+33 4 67 96 23 86

CHANT DE MAI EN COEUR D'HÉRAULT

à 8,5km du départ
VILLENEUVETTE
+33 6 19 43 22 29

LE CHEVAL EN ROBE DE MARIÉE : DES MARCHANDS DE CHEVAUX EN FRANCE - 1880 - 1980

à 9km du départ
CLERMONT-L'HERAULT
+33 4 67 96 23 86