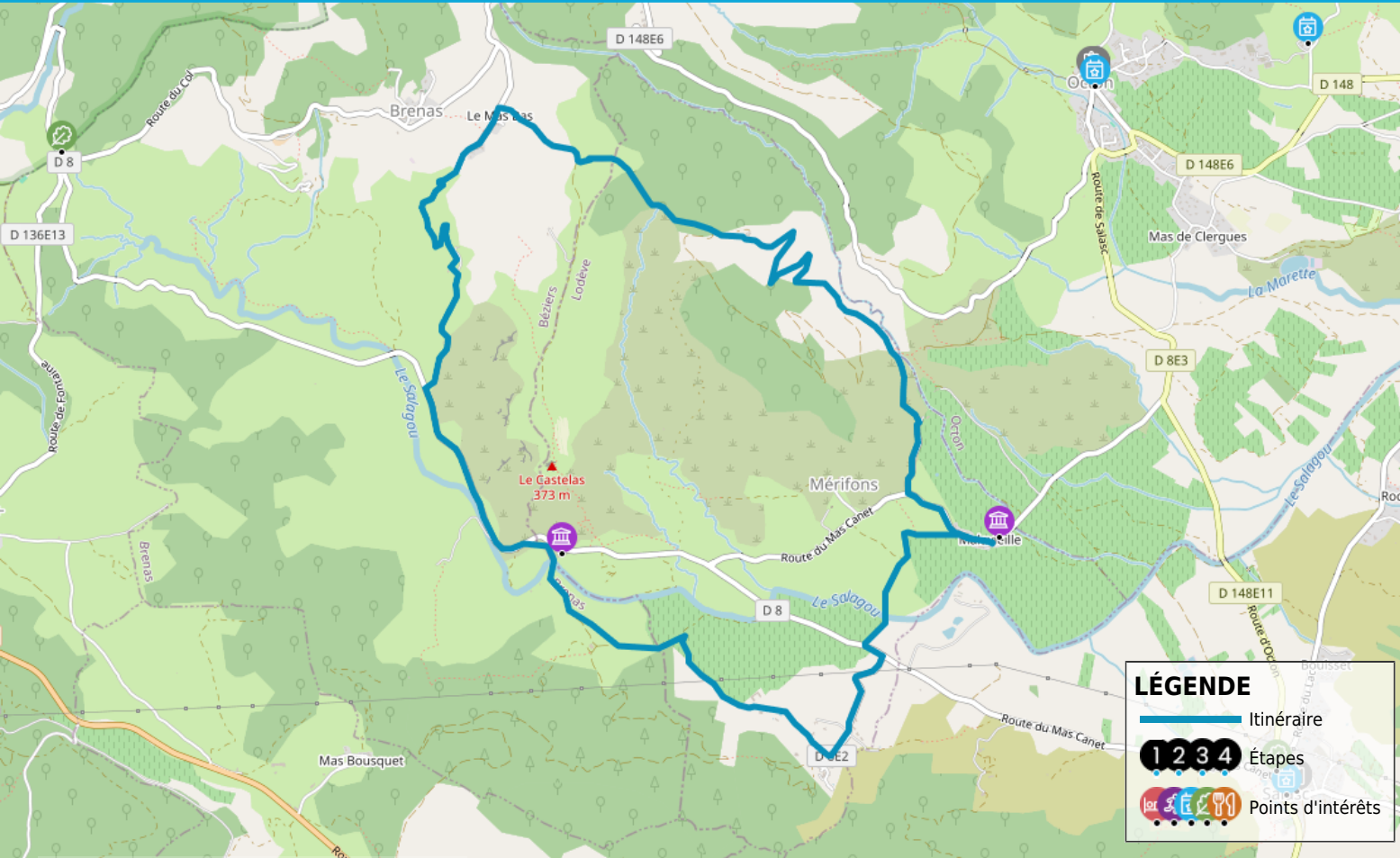


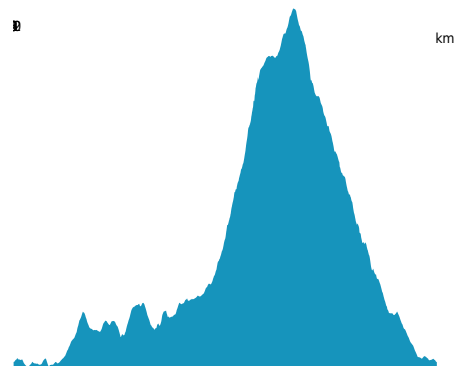
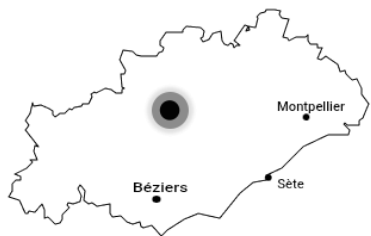
# CIRCUIT N°8 HAUTE VALLEE DU SALAGOU ET CASTELLAS - ESPACE VTT-FFC DU SALAGOU

[https://www.herault-tourisme.com/fr/fiche/itineraires-touristiques/circuit-n8-haute-vallee-du-salagou-et-castellas-espace-vtt-ffc-du-salagou-merifons\\_TFOITILAR034V51KG1F/](https://www.herault-tourisme.com/fr/fiche/itineraires-touristiques/circuit-n8-haute-vallee-du-salagou-et-castellas-espace-vtt-ffc-du-salagou-merifons_TFOITILAR034V51KG1F/)



## INFOS PRATIQUES

- VTT
- MERIFONS
- Boucle
- 13km
- 3h
- ★★☆☆★ Moyen
- 02h00
- + 321m
- 321m



PROFIL DE DÉNIVELÉ





Ce circuit est d'abord roulant puis vous devrez faire face à une longue montée pour finir par une belle descente escarpée. Profitez de votre randonnée pour admirer les paysages de la haute vallée du Salagou, les merveilles géologiques, le point de vue sur le Castellans de Mérifons et la petite chapelle Saint Fulcran.

## Les bonnes raisons de choisir cet itinéraire

Un paysage sauvage, peu fréquenté tout en restant dans un décor typique de la vallée du Salagou.

### Nos conseils

Veillez à respecter les périodes de chasse. Informez-vous des jours d'ouverture de la chasse aux panneaux des mairies.

Laissez la priorité aux randonneurs et attention aux randonneurs équestres.

Munissez-vous d'une carte IGN.

Pensez à prendre de l'eau 1.5L par personne minimum, et à adapter votre tenue vestimentaire à la saisonnalité.

Enfin, pensez à prendre dans votre sac à dos une trousse de premiers secours.

### COMMENT VENIR ?



PARKING A MALAVIELLE  
HAMEAU  
34800 MERIFONS

### QUI CONTACTER ?



**Office de tourisme du Clermontais**  
Tel : +33 4 67 96 23 86  
Email : [tourisme@cc-clermontais.fr](mailto:tourisme@cc-clermontais.fr)  
Site : [www.destination-salagou.fr/](http://www.destination-salagou.fr/)

## SUR VOTRE CHEMIN...



### SERVICES UTILES

**POINT D'EAU POTABLE**  
à 2.5km du départ  
SALASC

**Point d'eau potable**  
à 2.5km du départ  
SALASC

**Point d'eau potable**  
à 2.5km du départ  
SALASC

**Point d'eau potable**  
à 2.5km du départ  
SALASC

**POINT D'EAU POTABLE**  
à 3km du départ  
OCTON

**TOILETTES PUBLIQUES**  
à 3km du départ  
OCTON

**Point d'eau potable**  
à 3km du départ  
OCTON

**TOILETTES PUBLIQUES**  
à 5km du départ  
MOUREZE

**TOILETTES PUBLIQUES**  
à 7km du départ  
PEZENES-LES-MINES

**POINT D'EAU POTABLE**  
à 7.5km du départ  
CARLENCAS-ET-LEVAS

**Point d'eau potable**  
à 7.5km du départ  
CARLENCAS-ET-LEVAS



### PATRIMOINE CULTUREL

**CHATEAU DE MALAVIEILLE**  
à moins de 500m du départ  
**CHÂTEAUX ET SITES DE DÉFENSE**  
MERIFONS  
04 67 96 23 86

**DALLE PALEONTOLOGIQUE DE LA LIEUDE**  
à 2.5km du départ  
**SITES ARCHÉOLOGIQUES, ANTIQUES ET PRÉHISTORIQUES**  
MERIFONS  
+33 4 67 96 23 86

**CHATEAU DE DIO**  
à 10km du départ  
**CHÂTEAUX ET SITES DE DÉFENSE**  
LUNAS-LES-CHATEAUX  
04 67 95 09 64

**ÉGLISE SAINT-ETIENNE**  
à 11km du départ  
**SITES RELIGIEUX**  
LUNAS-LES-CHATEAUX

**ANTICLINAUX ET SYNCLINAUX PYRÉNÉENS**  
à 2km du départ  
**CIRQUES**  
SALASC

**LE DYKE ET NECK DE LA ROQUE**  
à 3.5km du départ  
**PANORAMAS**  
LIAUSSON  
+33 4 67 96 23 86  
<https://www.destination-salagou.fr>

**BELVEDERE AUX MURS POLYCHROMES**  
à 5km du départ  
**MASSIFS ET MONTAGNES CELLES**  
+33 4 67 96 23 86

**LE BELVEDERE GEOLOGIQUE DE CARLENCAS**  
à 7.5km du départ  
**PANORAMAS**  
CARLENCAS-ET-LEVAS

**LE COL DE LA MERQUIÈRE**  
à 8km du départ  
**COLS**  
BRENAS

**CAMPING VILLAGE DU BOSC NATURISTE**  
à 4km du départ  
**CAMPING**  
OCTON  
+33 6 18 01 46 26  
<http://www.villagedubosc.net>  
Labels : Accueil Vélo



### ANIMATIONS & MANIFESTATIONS

**RANDONNÉE AU FIL DE L'EAU**  
à 2.5km du départ  
SALASC  
+33 4 67 96 23 86

**DES BREBIS ET DES PAYSAGES**  
à 2.5km du départ  
OCTON  
+33 4 67 44 68 86

**FESTIVAL 2HORS/2DANS**  
à 3.5km du départ  
OCTON  
+33 6 11 05 79 37  
<https://www.vam-octon.org/>

**BALADE EN TERRE ROUGE ET PIERRES NOIRES AU SALAGOU**  
à 3.5km du départ  
OCTON  
+33 6 85 50 54 52

**LES MERCREDIS AU PAYS : LES POIS CHICHES DE CARLENCAS/CLAUDE JEANJEAN - 2 JUILLET 2025 - 17H30**  
à 4km du départ  
LA TOUR-SUR-ORB  
+33 4 67 95 08 79  
[www.bedarieux.tourisme.grandorb.fr](http://www.bedarieux.tourisme.grandorb.fr)

**LES MERCREDIS AU PAYS - AGROSYMBIOSE - 23 JUILLET 2025 - 10H**  
à 4km du départ  
PEZENES-LES-MINES  
+33 4 67 95 08 79  
[www.tourisme.grandorb.fr](http://www.tourisme.grandorb.fr)

**LES MERCREDIS AU PAYS - AGROSYMBIOSE - 10 SEPTEMBRE 2025 - 14H30**  
à 4km du départ  
PEZENES-LES-MINES  
+33 4 67 95 08 79  
[www.tourisme.grandorb.fr](http://www.tourisme.grandorb.fr)

**LES MERCREDIS AU PAYS : GAEC DE MONTAHUT - GILLES DELMAS - 30 JUILLET 2025 - 16H30**  
à 9.5km du départ  
LUNAS-LES-CHATEAUX  
+33 4 67 95 08 79  
[www.tourisme-grandorb.fr](http://www.tourisme-grandorb.fr)

**VISITE GUIDÉE DU CHÂTEAU FORT DE DIO**  
à 10.5km du départ  
LUNAS-LES-CHATEAUX  
+33 7 84 32 90 30  
<http://www.chateaudedio.info/#!/Home>



### PATRIMOINE NATUREL



### CAMPINGS