CIRCUIT LAURENQUE - SITE VTT CAROUX EN HAUT LANGUEDOC

https://www.herault-tourisme.com/fr/fiche/itineraires-touristiques/circuit-laurenque-site-vtt-caroux-en-haut-languedoc-roquebrun_TFOITILAR034V51INAS/

Tourisme Hérault

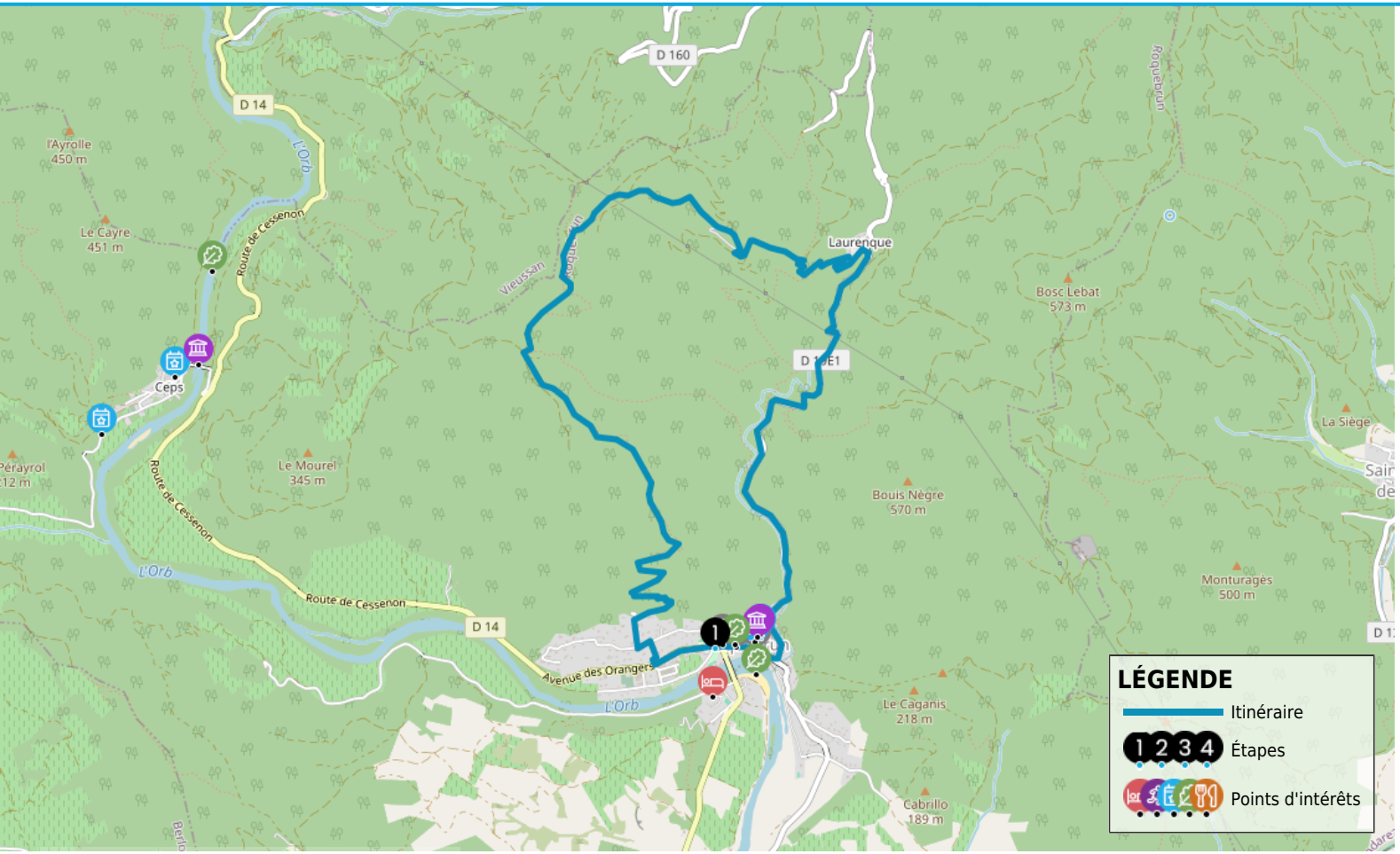

INFOS PRATIQUES

- VTT
- ROQUEBRUN
- Boucle
- 10km
- 1h 15 min
- Moyen
- + 420m
- - 420m

Labels :

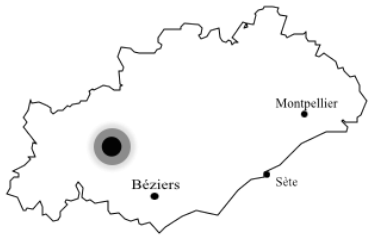

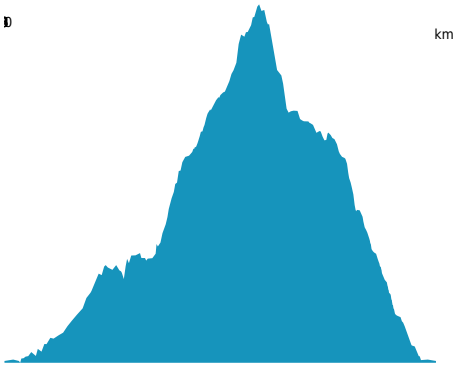

PROFIL DE DÉNIVELÉ

SURICATE
TOUS SENTINELLE DES SPORTS DE NATURE
RÉPUBLIQUE FRANÇAISE
SIGNALER UN PROBLÈME
sentinelles.sportsdenature.fr

Belle montée par la route jusqu'au hameau de Laurenque puis descente par un beau sentier monotrace assez technique.
Permet de découvrir les alentours de Roquebrun sur un circuit destinés à des pratiquants réguliers.
Circuit n°14 de l'espace VTT-FFC Caroux en Haut Languedoc.

COMMENT VENIR ?

PARKING OFFICE DE TOURISME
34460 ROQUEBRUN

Accès :
Parking de l'Office de Tourisme

QUI CONTACTER ?

OTI du Minervois au Caroux en Haut Languedoc
Tel : +33 4 67 97 06 65
Site : www.minervois-caroux.com

SUR VOTRE CHEMIN...

SERVICES UTILES

Point d'eau potable
à moins de 500m du départ
ROQUEBRUN

Point d'eau potable
à moins de 500m du départ
ROQUEBRUN

TOILETTES PUBLIQUES
à moins de 500m du départ
ROQUEBRUN

L ENFANT TERRIBLE
à moins de 500m du départ
ROQUEBRUN
+33 9 70 97 66 46
https://www.facebook.com/people/Tabac-LEnfant-Terrible/100088954615454/

PATRIMOINE CULTUREL

JARDIN MEDITERRANEEN DE ROQUEBRUN
à moins de 500m du départ
JARDINS, PARCS ET ARBORETUMS
ROQUEBRUN
+33 4 67 89 55 29
http://www.jardin-mediterraneen.fr
Labels : Oenotour

EGLISE SAINT ANDRE
à moins de 500m du départ
SITES RELIGIEUX
ROQUEBRUN
+33 4 67 93 81 03

STATUE DE LA LIBERTÉ DE LUGNÉ
à 3.5km du départ
MUSÉES, CENTRES D'INTERPRÉTATION ET COLLECTIONS
COLOMBIERES-SUR-ORB
+33 4 67 37 85 29

LE PONT DE CEPS
à 3.5km du départ
PONT
ROQUEBRUN
+33 4 67 67 67 67
https://herault.fr/531-site-du-pont-de-ceps.htm

PATRIMOINE NATUREL

NAPPE DE MONTPEYROUX A ROQUEBRUN
à moins de 500m du départ
MASSIFS ET MONTAGNES
ROQUEBRUN

PLAGE DE ROQUEBRUN
à moins de 500m du départ
FLEUVES ET RIVIÈRES
ROQUEBRUN
+33 4 67 89 64 54

LES VALLEES DE L'ORB ET DU JAUR
à 3.5km du départ
FLEUVES ET RIVIÈRES
OLARGUES
+33 4 67 97 06 65
http://www.minervois-caroux.com

RESERVE NATURELLE REGIONALE DE COUMIAC
à 4.5km du départ
MASSIFS ET MONTAGNES
CESSENON-SUR-ORB
+33 4 67 37 85 29

FORET DES EUCALYPTUS
à 5km du départ
BOIS ET FORÊTS
CESSENON-SUR-ORB
+33 4 67 37 85 29
http://www.tourismecanaldumidi.fr

Tables D'orientation de Berlou
à 5km du départ
PANORAMAS
BERLOU
+33 4 67 97 06 65
http://www.minervois-caroux.com
Labels : Oenotour

NAPPE DE MONTPEYROUX
à 10km du départ
VALLÉES
VIEUSSAN
04 67 97 06 65

VILLAGES DE VACANCES

CAMPOTEL DE L'ORB
à moins de 500m du départ
ROQUEBRUN
+33 4 67 89 61 99
http://www.camping-lenice.com

ANIMATIONS & MANIFESTATIONS

LA SOIRÉE
à moins de 500m du départ
ROQUEBRUN
+33 4 67 38 28 40

L'EAU UTILE À TOUS
à moins de 500m du départ
ROQUEBRUN
+33 4 67 38 11 10

BALADE DES SAVEURS : « LES SECRETS DU VIN ; ENTRE LÉGENDES ET HISTOIRES »
à 3.5km du départ
ROQUEBRUN
+33 6 69 05 56 14

DÉGUSTONS L'ÉTÉ - FESTI VINS
à 4km du départ
ROQUEBRUN
+33 6 09 05 56 14

VISITE DE LA CARRIÈRE DE COUMIAC
à 4.5km du départ
CESSENON-SUR-ORB
+33 6 52 42 67 37