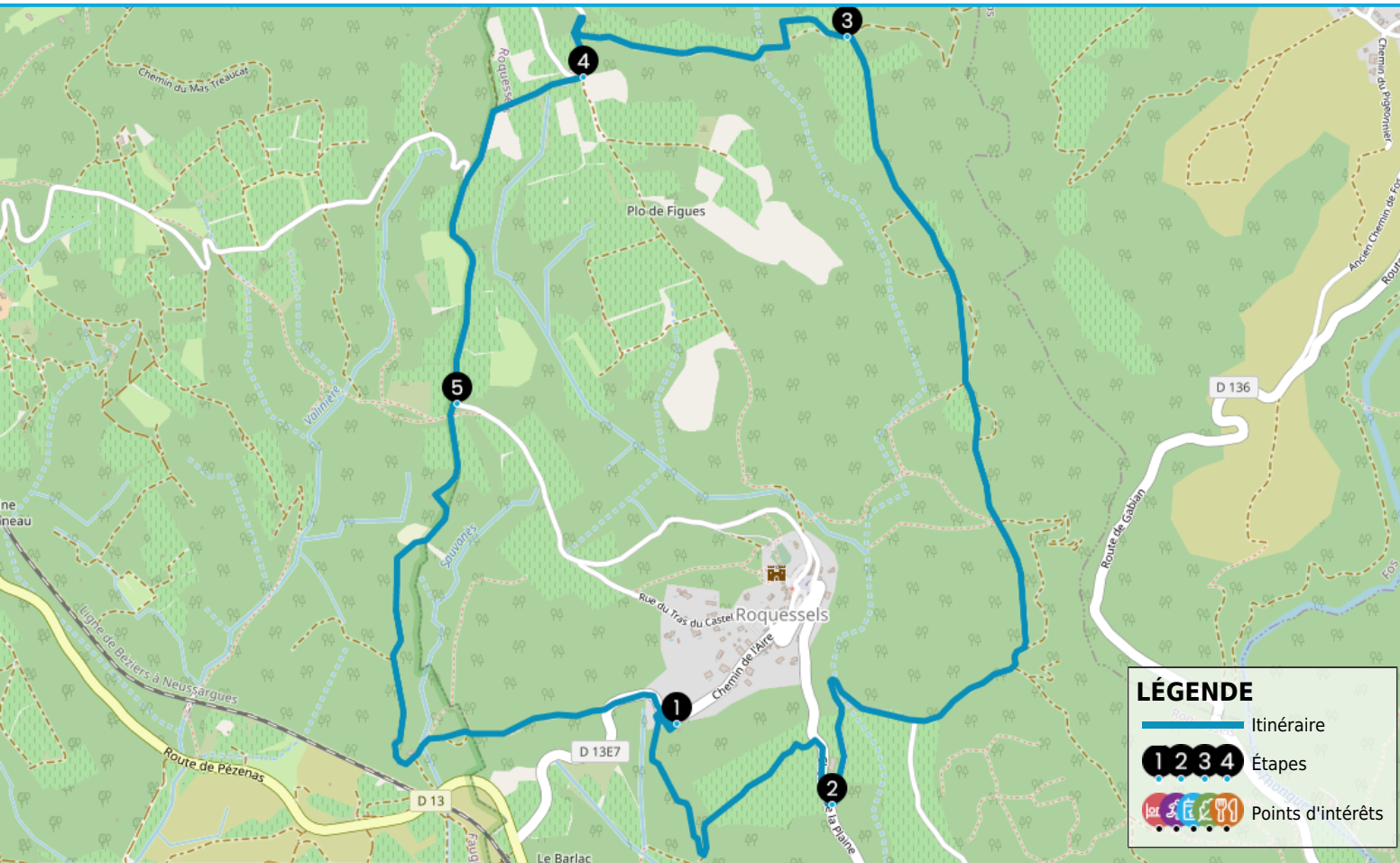


RANDONNÉE ROQUESSELS LE CASTRUM VARIANTE COURTE

https://www.herault-tourisme.com/fr/fiche/itineraires-touristiques/randonnee-roquesseles-le-castrum-variante-courte-roquesseles_TFOITILAR034V51HP1I/



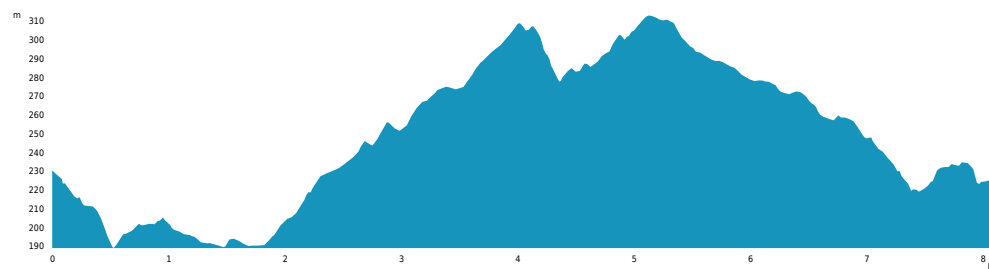
INFOS PRATIQUES

- Pédestre
- ROQUESSELES
- Boucle
- 8.2km
- 2h 45 min
- ★★☆☆★ Moyen
- + 230m
- 230m



Balisage :


Labels : Sentiers d'intérêt de pays



PROFIL DE DÉNIVELÉ



COMMENT VENIR ?

 PARKING SUR D13 E7, 250M AVANT ROQUESSOLS
34320 ROQUESSOLS

 Accès :
sur la D13 E7, 250 m avant Roquesels, panneau de départ.

QUI CONTACTER ?

 OTI des Avant-Monts
Tel : +33 4 67 36 67 13
Site :
www.haut-languedoc-vignobles.com/preparer/parcourir-nos-itineraires/fiches-randos-gedestres/andonnee-roquesels-le-castrum-variente-courte-2020220

C'est un itinéraire très varié qui s'offre au visiteur : traversées en sous-bois succèdent aux cheminements parmi les fiers ceps du vignoble faugérois. Panoramas et flore sauvage rehaussent encore la qualité de ce parcours dont le point culminant, le castrum de Roquesels, sa magnifique chapelle Notre-Dame du XIIe siècle, et les tables d'orientation méritent sans conteste le détour.

Nos conseils

Recommandations générales :

- Respectons le tracé des sentiers pour limiter le piétinement de la végétation et l'érosion.
- Apprenons à connaître et à respecter la faune et la flore, surtout dans les espaces sensibles.
- Ne laissons ni trace de notre passage, ni déchets et emportons les jusqu'à la prochaine poubelle.
- Ne faisons pas de feu dans la nature.
- Ne dégradons pas les cultures et les plantations.
- N'oublions jamais de toujours refermer derrière nous clôtures et barrières.
- Tenons les chiens en laisse, ils pourraient malencontreusement provoquer des dommages ou être victimes d'accidents.
- Ne consommons pas l'eau des ruisseaux, sa limpidité apparente ne signifie pas forcément qu'elle est potable.
- Renseignons nous en période de chasse auprès des communes.

Certains itinéraires peuvent être dangereux.

- Informons-nous des règlements d'accès aux réserves naturelles et zones Natura 2000 (les chiens, l'utilisation d'engins sonores et la cueillette des plantes peuvent, dans certains cas, être proscrits).

Recommandations spécifiques :

Itinéraire déconseillé en période de fortes chaleurs et de fortes pluies.

Les étapes du circuit

- 1 De Départ Parking à Carrefour route**
Face au panneau de départ, s'engager à droite sur le sentier descendant dans le bois de chênes verts et arbousiers. Puis, à l'intersection, monter à gauche le chemin cimenté, le suivre en longeant les vignes. Au carrefour avec une route, emprunter celle-ci à droite.
- 2 De Carrefour route à Intersection bois et vignes**
192 m, 31 T 518180 4821554 Quitter la route qui continue tout droit pour bifurquer à gauche, et au carrefour suivant, monter de nouveau à gauche. Rester sur cette route goudronnée, où alternent passages à travers bois et vignes, en ignorant les autres chemins jusqu'à une intersection.
- 3 De Intersection bois et vignes à Embranchement vignes**
305 m, 31 T 518216 4823650A l'intersection, descendre à gauche le petit chemin et rejoindre une route. Monter celle-ci à gauche jusqu'à un embranchement.

4

De Embranchement vignes à Intersection variante

310 m, 31 T 517492 4823537A l'embranchement, obliquer à droite puis, après quelques mètres, descendre à gauche sur la petite route cimentée puis goudronnée et atteindre une fourche.

5

Intersection variante

272 m, 31 T 517146 4822646 Dans le virage en angle droit à droite, laisser la route et descendre à droite puis à gauche sur le chemin de terre. En bas, au niveau d'une ruine, abandonner le chemin qui tourne à droite et s'engager à couvert sur le petit chemin à gauche. Regagner la route et l'emprunter à gauche afin de retrouver le lieu de parking.

SUR VOTRE CHEMIN...



VINS & PRODUITS DU TERROIR

DOMAINE OLLIER-TAILLEFER

à 6km du départ

VENTE DE VINS AU CAVEAU

FOS

+33 4 67 90 24 59

<http://www.olliertaillefer.com>

Labels : Vignobles et Découvertes