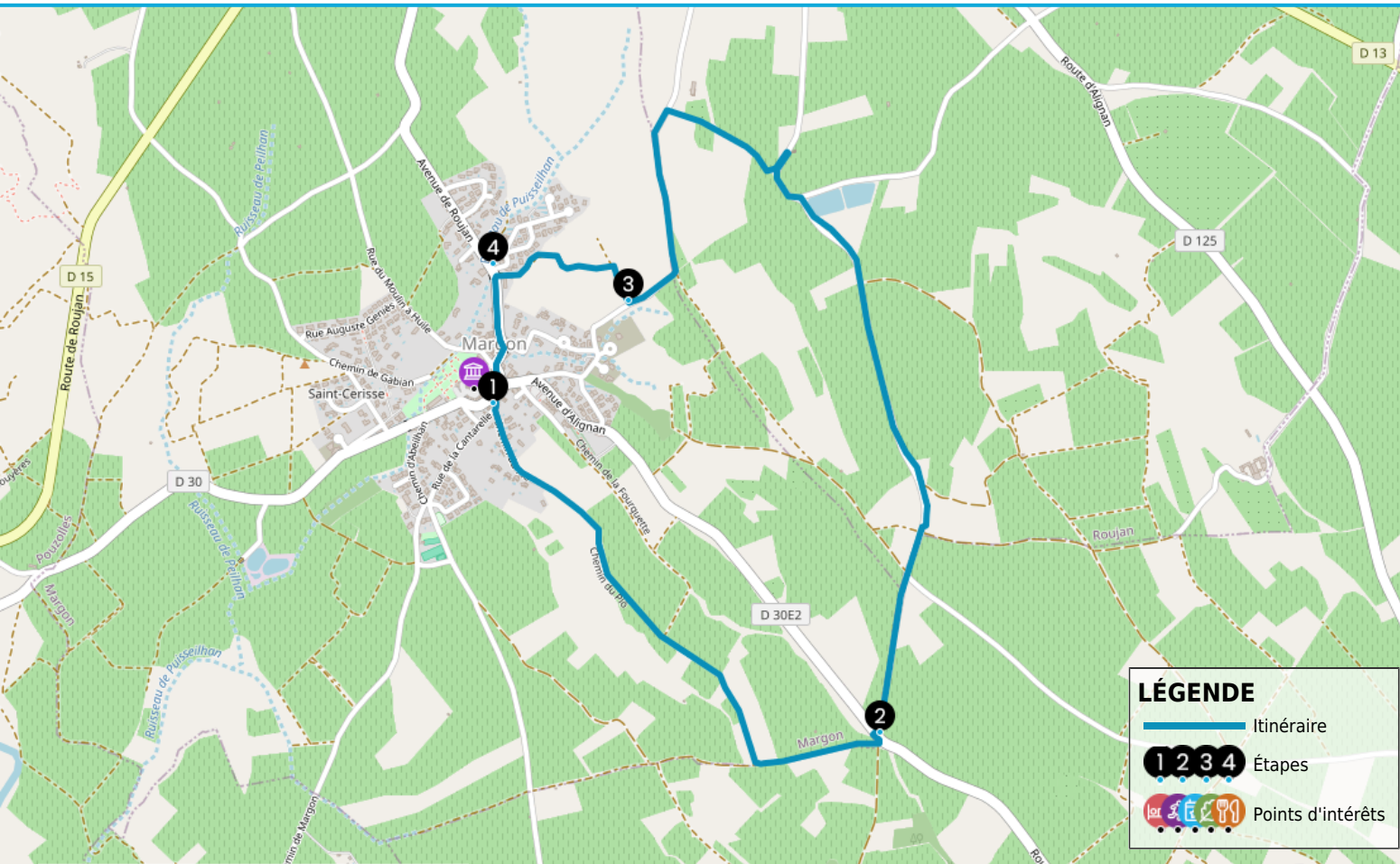


RANDONNÉE MARGON "LES BANASTES" VARIANTE COURTE

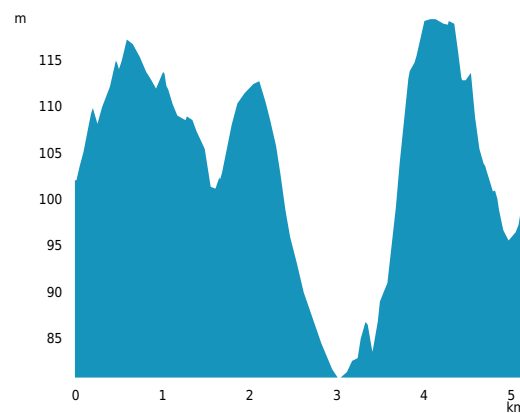
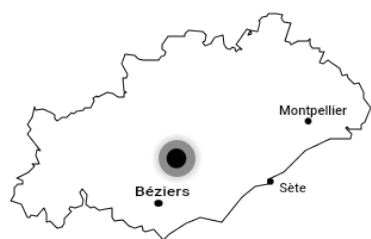
https://www.herault-tourisme.com/fr/fiche/itineraires-touristiques/randonnee-margon-les-banastes-variante-courte-margon_TFOITILAR034V51HP0P/



INFOS PRATIQUES

- Pédestre
- MARGON
- Boucle
- 6km
- 2h
- ★★☆☆ Moyen
- + 44m
- 44m

Labels : Sentiers d'intérêt de pays



PROFIL DE DÉNIVELÉ



Au cœur du vignoble des Côtes de Thongue, entre mer et montagne, vous ne pouvez rester indifférent au charme pittoresque de Margon. De l'exploration de cette terre médiévale par les chemins de traverse, découvrez les paysages vallonnés et jouissez du spectacle des tours du château féodal... Pénétrez l'histoire viticole de ce terroir.

COMMENT VENIR ?

 PLACE DE GAULLE
34320 MARGON

 Accès :
place de Gaulle, sous les platanes, accès par la rue de la Cantarelle. Panneau de départ.

QUI CONTACTER ?

 Office de Tourisme "Les Avant-Monts"
Tel : +33 4 67 36 67 13
Site :
www.haut.languedoc.vignobles.com/preparer/parcourir/nos-itineraires/fiches_randonnees/margon-les-banastres-variante-courte-2020225

Nos conseils

Recommandations générales :

- Respectons le tracé des sentiers pour limiter le piétinement de la végétation et l'érosion.
 - Apprenons à connaître et à respecter la faune et la flore, surtout dans les espaces sensibles.
 - Ne laissons ni trace de notre passage, ni déchets et emportons les jusqu'à la prochaine poubelle.
 - Ne faisons pas de feu dans la nature.
 - Ne dégradons pas les cultures et les plantations.
 - N'oublions jamais de toujours refermer derrière nous clôtures et barrières.
 - Tenons les chiens en laisse, ils pourraient malencontreusement provoquer des dommages ou être victimes d'accidents.
 - Ne consommons pas l'eau des ruisseaux, sa limpidité apparente ne signifie pas forcément qu'elle est potable.
 - Renseignons nous en période de chasse auprès des communes.
- Certains itinéraires peuvent être dangereux.
- Informons-nous des règlements d'accès aux réserves naturelles et zones Natura 2000 (les chiens, l'utilisation d'engins sonores et la cueillette des plantes peuvent, dans certains cas, être proscrits).

Recommandations spécifiques :

Itinéraire déconseillé en période de fortes chaleurs et de fortes pluies.

Les étapes du circuit

- 1 De Départ Parking à Intersection départementale**
S'engager sur le chemin du Plo sur 1 km. Ignorer les autres voies. Atteindre un bois, le traverser et parvenir à une route. La prendre à gauche jusqu'à un croisement avec la départementale.
- 2 De Intersection départementale à Bifurcation vigne**
98 m, 31 T 525872 4813931 Traverser, "prudence", pour aller, au poteau électrique, sur le chemin dans les vignes. Ignorer les autres voies. Descendre. A l'embranchement, partir à gauche puis à droite afin de découvrir la chapelle Saint-Nazaire. Revenir sur ses pas et aller à droite, après 50 m, sur la route bétonnée puis en terre. Monter et prendre la route perpendiculaire à gauche jusqu'à un carrefour. Là, s'engager à droite vers Margon.
- 3 De Bifurcation vigne à Intersection variante**
111 m, 31 T 525178 4815107 Quitter la route et bifurquer à droite sur le chemin longeant la vigne. A la butte, tourner à gauche, suivre le balisage. Traverser le bois et prendre le chemin bétonné à gauche. Arriver à la route.

4

Intersection variante

89 m, 31 T 524808 4815204 Variante : prendre à gauche pour rejoindre Margon et le parking.

SUR VOTRE CHEMIN...



VINS & PRODUITS DU TERROIR

DOMAINE DE BRESCOU

à 2km du départ

VENTE DE VINS AU CAVEAU

ALIGNAN-DU-VENT

+33 4 67 24 96 66

<http://www.brescou.com>

Labels : Vignobles et Découvertes



PATRIMOINE CULTUREL

CHATEAU DE MARGON ET SON PARC

à moins de 500m du départ

CHÂTEAUX ET SITES DE DÉFENSE

MARGON

+33 4 67 24 60 54

<http://chateudemargon.com>

Labels : Oenotour

SITE ARCHEOLOGIQUE DE ROUJAN

à 6km du départ

SITES ARCHÉOLOGIQUES, ANTIQUES ET

PRÉHISTORIQUES

ROUJAN

+33 4 67 24 60 66