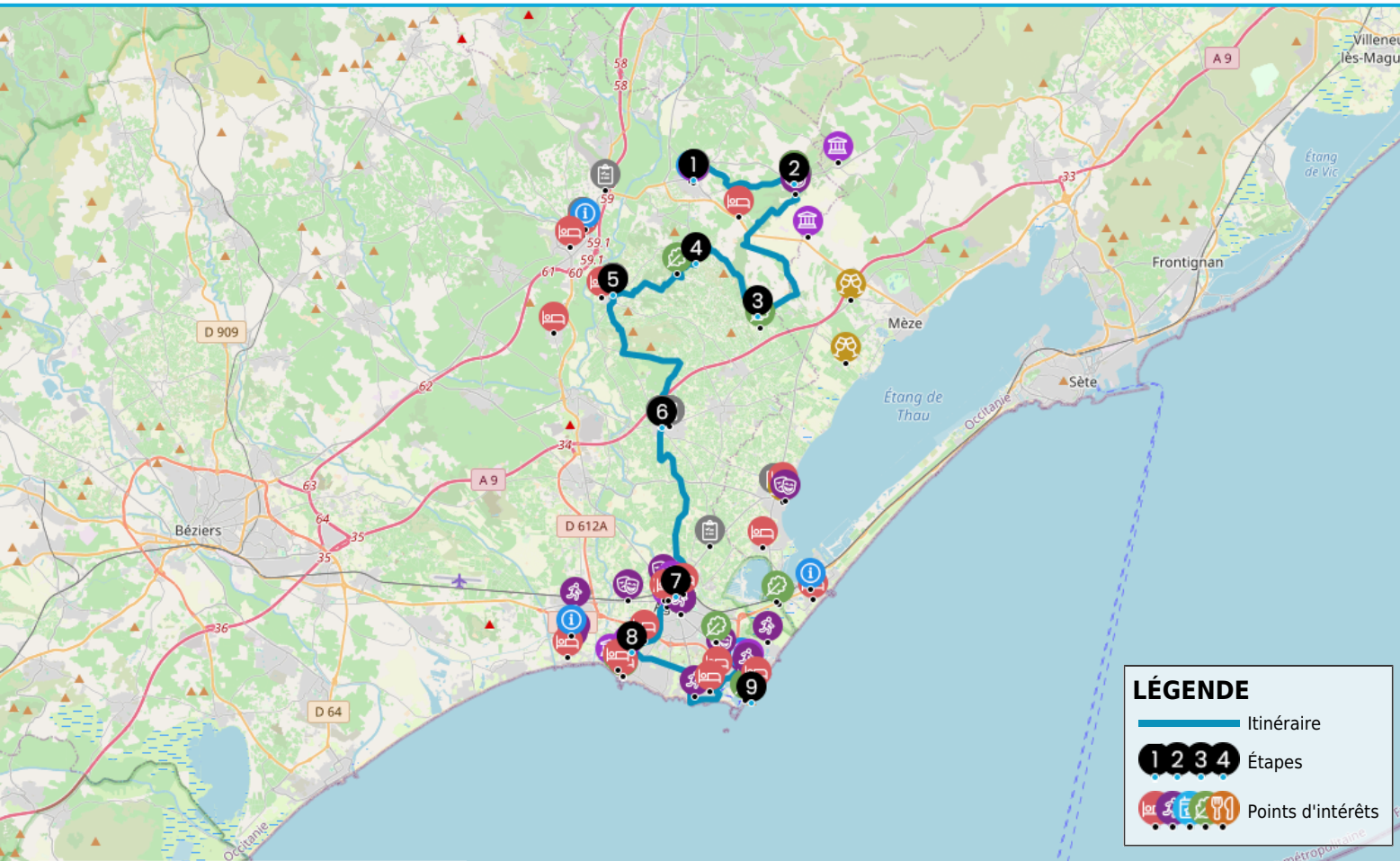


DU LARZAC A LA MEDITERRANEE A VTT SUR LA GTMC : MONTAGNAC - CAP D'AGDE

https://www.herault-tourisme.com/fr/fiche/itineraires-touristiques/du-larzac-a-la-meditteranee-a-vtt-sur-la-gtmc-montagnac-cap-d-agde-montagnac_TFOITILAR034V51H8UV/



INFOS PRATIQUES

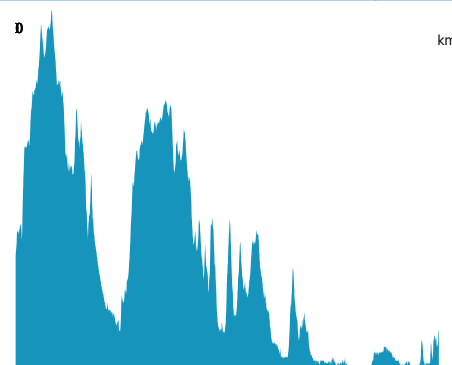
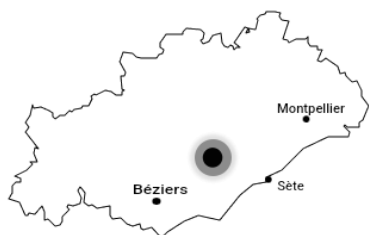
- VTT
- MONTAGNAC
- 60km
- 5h 30 min
- Moyen
- 04h00
- Moyen
- + 750m
- 800m



Labels :

LÉGENDE

- Itinéraire
- Étapes
- Points d'intérêts



PROFIL DE DÉNIVELÉ

SURICATE
TOUS SENTINELLE DES SPORTS DE NATURE
RÉPUBLIQUE FRANÇAISE

SIGNALER UN PROBLÈME
sentinelles.sportsdenature.fr



COMMENT VENIR ?



PARKING DE L'ESPLANADE
Avenue du 11 novembre
34530 MONTAGNAC



Accès :
En voiture : 40 km à l'ouest de Montpellier par D5 (direction Courmonterral puis Villeveyrac), puis D2
En bus : depuis Montpellier, ligne 103 ou 104 Hérault Transport

QUI CONTACTER ?



Site internet de la GTMC
Site : www.la-gtmc.com/

Dernière étape de la traversée du Larzac à la Méditerranée sur la GTMC : l'aboutissement de l'itinéraire offre de belles surprises. La première partie est ludique et esthétique entre Montagnac et Castelnaud-de-Guers, autour de Bessilles : beaux sentiers entre pinèdes et vignobles, vues sur l'étang de Thau et la mer, statues du Terroir d'Art et de Nature de Montagnac... L'itinéraire se fait ensuite tout doux entre chemins de vignes, petites routes et pistes cyclables laissant tout loisir de profiter des paysages de vignes, de la cité d'Agde traversée par le Canal du Midi... avant de rejoindre la grande bleue sur l'unique côte volcanique du littoral languedocien.

Les étapes du circuit

1

De Montagnac à Bessilles

Traverser la commune et prendre la D5 en direction de Villeveyrac. Passer le cimetière et, juste avant la 1^{ère} vigne, tourner à droite. Descendre le chemin, franchir un ruisseau et attaquer une montée assez raide, au milieu du vignoble de Montagnac. Atteindre la D5E11 et partir à gauche. Continuer sur cette petite route pendant 2,8km pour rejoindre l'entrée nord du Parc Départemental de Bessilles (à l'accueil, station de lavage et de réparation VTT).

2

De Bessilles à Voie Domitienne

À la croisée des chemins entre Béziers, Sète et Montpellier, le Parc départemental de Bessilles est un domaine dédié aux loisirs de pleine nature, ouvert à tous. Géré écologiquement, c'est un lieu privilégié d'activités nature et cyclisme. Les 500 kilomètres de chemins et sentiers balisés de l'espace VTT-FFC Hérault Canal du midi Méditerranée se déploient au départ de Bessilles. Dans ce parc aux infrastructures sportives et de loisirs nombreuses, le Département de l'Hérault organise des activités variées : découverte nature, randonnée sportive, jeux de piste, sorties ludiques, ateliers vélo... L'itinéraire de la GTMC traverse le Parc du nord au sud en permettant de découvrir les principaux équipements (terrains de tennis, piscine...). De l'entrée sud du Parc de Bessilles, rejoindre un croisement où il faudra prendre à droite. Filer tout droit sur ce chemin, passer un domaine et appuyer sur les pédales sur le sentier pierreux. Bifurquer ensuite à gauche et s'engager sur un single permettant une vue sur le littoral et le Mont Saint-Clair. Bien suivre le balisage dans le passage technique du Trou du Renard (pour les vététistes les moins aguerris, il est conseillé de mettre pied à terre sur quelques mètres). Passer sous la route : juste après, c'est raide mais c'est bon. Récupérer le chemin qui part à gauche et contourner un pioch. Dans la descente, ne pas rater le sentier en épingle qui vire à gauche. Filer au milieu des vignes et des champs. Passer une croix et, à la bifurcation suivante, partir à droite. Arriver à un croisement sur la Voie Domitienne. Rester sur ce chemin historique tout en prenant de l'altitude jusqu'à un croisement, juste après un pylône électrique: la vue sur le Bassin de Thau et la mer est magnifique...

3

De Voie Domitienne à La Vendangeuse

Bifurquer à droite et continuer toujours tout droit sur un peu plus de 2,5 Km. Traverser une petite route goudronnée et poursuivre en face au milieu des vignes pour rejoindre le secteur des statues du Terroir d'Art et de Nature de Montagnac. La beauté sauvage du terroir viticole s'étendant sur les communes de Montagnac, Aumes et Castelnaud-de-Guers méritait un projet novateur respectant à la fois le paysage et valorisant le travail des hommes. L'idée d'installer une série de grandes pierres sculptées par des artistes héraultais et de les relier par un itinéraire de randonnée s'est imposée aux yeux de tous. Six sculpteurs ont ainsi façonné quatorze statues, érigées au détour de chemins de vignes. Chacune est implantée selon une perspective paysagère différente invitant le randonneur à entrer dans l'intimité du vignoble du Picpoul de Pinet Les Terres Rouges. Arriver sur «Symbiose», la première statue visible sur l'itinéraire de la GTMC. S'ensuit la «Dégustation» puis «Le Vin de la Cabrette, c'est la fête». A ce moment, partir à gauche et rejoindre une petite route, environ 700 m plus loin. Filer à gauche et, bien plus bas dans la descente, ne pas manquer le sentier qui partira à droite. Poursuivre sur un beau single en ambiance méditerranéenne. Récupérer une piste, dire bonjour à «la Vendangeuse» et arriver sur un chemin goudronné.

4**De La Vendangeuse à Castelnau-de-Guers**

Partir à gauche sur 500 m puis bifurquer à droite et continuer toujours tout droit sur la piste. Au croisement suivant, filer à gauche, observer l'Etendoir des Fées curiosité géologique qui sera sur la gauche, et descendre ce chemin jusqu'à un croisement de chemins et de ruisseaux intermittents. Partir à droite et attaquer un beau singletrack avec franchissement de toboggan, le tout dans des mouvements de terrain de couleur ocre. Arriver plus loin sur une petite route vigneronne puis à un croisement à 4 chemins. Basculer à gauche, passer devant une croix pour, 50 m plus loin, grimper un sentier et récupérer un single. Filer à droite, traverser un ruisseau et rejoindre l'église du village de Castelnau-de-Guers.

5**De Castelnau-de-Guers à Florensac**

Après avoir visité le bourg médiéval de Castelnau de Guers (château, église, remparts), retrouver le balisage GTMC et sortir du village. Passer devant les dernières habitations pour ensuite longer un ruisseau. Continuer sur cette portion goudronnée jusqu'à une croix. Poursuivre sur l'axe principal, entouré de pins, et rejoindre une route départementale. Prendre la piste qui file à gauche pour rejoindre 2,5 km plus loin, un carrefour à 4 chemins goudronnés à proximité de la Fontaine de Mingaud et de la Voie Domitienne. Bifurquer à droite et se diriger vers l'autoroute A9. Enjamber cette dernière et rejoindre Florensac pour un arrêt au pôle oenotouristique Vinipolis (caveau, restaurant).

6**De Florensac à Agde**

Traverser le village et passer devant la station d'épuration. Longer un ruisseau et prendre la première route goudronnée, en vue d'une croix, qui partira à gauche au milieu des vignes. Au croisement suivant, filer à droite pour rejoindre le lieu-dit Veyrac. Traverser prudemment la D28 en direction du Domaine de la Roque et continuer toujours tout droit. Passer sous la ligne haute tension et longer ensuite un ruisseau. Rester sur la route principale jusqu'à rejoindre le Canal du Midi, bordé de platanes séculaires. Partir de suite à droite pour passer une écluse et se retrouver au bord du fleuve Hérault. Rester rive gauche sur un joli sentier ombragé et rejoindre un grand parking. Faire encore quelques tours de roues pour arriver à Agde au niveau du Moulin des Evêques.

7**De Agde à La Criée / Le Grau d'Agde**

Autrefois appelée "Agathé Tyché" (la Bonne Fortune), la cité d'Agde se niche au croisement du Canal du Midi, du fleuve Hérault et de la mer méditerranée. Ancien comptoir d'échange, cette cité construite avec la pierre volcanique du Mont Saint-Loup a prospéré au fil des siècles grâce au commerce maritime. Elle est une des plus anciennes villes de France, riche de milliers d'années d'histoire. Des ruelles commerçantes aux couleurs chatoyantes et des ateliers d'artistes animent le cœur de ville d'origine antique. Incontestablement, Agde est une cité de caractère à l'accent du sud, à visiter absolument ! Du Moulin des Evêques, suivre l'avenue du 8 mai 1945, passer à proximité de la statue de la Belle Agathoise et poursuivre le long du fleuve par les quais des Dames et du Chapitre. Prendre ensuite la rue André Chassefière pour atteindre à nouveau les bords du fleuve Hérault au niveau de la pplace de la Marine. S'engager sur la piste cyclable pendant 2,5 km.

8**De La Criée / Le Grau d'Agde à Le Cap d'Agde**

Le détour vers l'embouchure de l'Hérault au Grau d'Agde vaut le coup d'oeil (compter moins de 3 km aller-retour depuis le parking de la Criée). 250 m au nord de la criée du Grau d'Agde, bifurquer en direction de Notre-Dame de l'Agenouillade. Continuer toujours tout droit, sur 3 km, et, au dernier rond-point, partir à gauche en direction de Rochelongue. Une fois arrivé à la plage, filer à gauche et rester sur un chemin qui arrive face à la base de loisirs. Contourner le port de plaisance par la gauche. Dépasser ensuite les marinas pour atteindre enfin les falaises et la pointe du Cap d'Agde, avec un décor nettement plus sauvage.

9**Le Cap d'Agde**

La GTMC se termine au-dessus de l'étonnante plage noire de la Grande Conque, face à l'île volcanique de Brescou, dernier maillon de la chaîne des volcans d'Auvergne: il est temps de piquer une tête... de respirer l'air marin et savourer l'instant. Se remémorer enfin les magnifiques instants passés sur cette Traversée du Larzac à la Méditerranée, et rêver à la partie nord de la Grande Traversée du Massif Central, du Morvan aux Cévennes !

SUR VOTRE CHEMIN...



OFFICES DE TOURISME

BUREAU D'ACCUEIL DE MARSEILLAN-PLAGE - OFFICE DE TOURISME ARCHIPEL DE THAU

à 63km du départ
MARSEILLAN-PLAGE
+33 4 67 21 82 43
<http://www.marseillan-tourisme.com>
Labels : Accueil Vélo

Domaine de Bessilles
à 4.5km du départ
MONTAGNAC

Point d'eau potable
à 27.5km du départ
CASTELNAU-DE-GUERS

TOILETTES PUBLIQUES
à 36.5km du départ
FLORENSAC

POINT D'EAU POTABLE
à 47km du départ
AGDE

POINT D'EAU POTABLE
à 47km du départ
LA TAMARISSIERE

TOILETTES PUBLIQUES
à 47km du départ
CAP-D'AGDE

TOILETTES PUBLIQUES
à 47km du départ
CAP-D'AGDE

TOILETTES PUBLIQUES
à 47km du départ
AGDE

TOILETTES PUBLIQUES
à 47km du départ
CAP-D'AGDE

TOILETTES PUBLIQUES
à 47km du départ
CAP-D'AGDE

OFFICE DE TOURISME CAP D'AGDE MEDITERRANEE - BIT MONTAGNAC

à moins de 500m du départ
MONTAGNAC
+33 4 67 24 18 55
<http://www.capdagde.com>
Labels : Accueil Vélo



SERVICES UTILES

Domaine de Bessilles
à 4.5km du départ
MONTAGNAC

Point d'eau potable
à 27.5km du départ
CASTELNAU-DE-GUERS

Point d'eau potable
à 36.5km du départ
FLORENSAC

POINT D'EAU POTABLE
à 47km du départ
AGDE

TOILETTES PUBLIQUES
à 47km du départ
CAP-D'AGDE

TOILETTES PUBLIQUES
à 47km du départ
CAP-D'AGDE

TOILETTES PUBLIQUES
à 47km du départ
CAP-D'AGDE

TOILETTES PUBLIQUES
à 47km du départ
CAP-D'AGDE

TOILETTES PUBLIQUES
à 47km du départ
CAP-D'AGDE

TOILETTES PUBLIQUES
à 47km du départ
CAP-D'AGDE

OFFICE DE TOURISME CAP D'AGDE MEDITERRANEE - BIT PEZENAS

à 28.5km du départ
PEZENAS
+33 4 67 98 36 40
<https://www.capdagde.com>
Labels : Accueil Vélo

POINT D'EAU POTABLE
à moins de 500m du départ
MONTAGNAC

Point d'eau potable
à 5.5km du départ
MONTAGNAC

Parking covoiturage
à 28.5km du départ
PEZENAS

Point d'eau potable
à 36.5km du départ
FLORENSAC

POINT D'EAU POTABLE
à 47km du départ
AGDE

TOILETTES PUBLIQUES
à 47km du départ
LA TAMARISSIERE

TOILETTES PUBLIQUES
à 47km du départ
CAP-D'AGDE

TOILETTES PUBLIQUES
à 47km du départ
CAP-D'AGDE

TOILETTES PUBLIQUES
à 47km du départ
CAP-D'AGDE

TOILETTES PUBLIQUES
à 47km du départ
CAP-D'AGDE

TOILETTES PUBLIQUES
AUTOMATIQUES ET SECURISEES X2
à 47km du départ
CAP-D'AGDE

OFFICE DE TOURISME CAP D'AGDE MEDITERRANEE - BIT AGDE

à 45.5km du départ
AGDE
+33 4 67 31 87 50
<http://www.capdagde.com>
Labels : Accueil Vélo

TOILETTES PUBLIQUES
à moins de 500m du départ
MONTAGNAC

POINT D'EAU POTABLE
à 27.5km du départ
CASTELNAU-DE-GUERS

Parking covoiturage
à 28.5km du départ
PEZENAS

PARKING CALADE
à 44km du départ
AGDE

POINT D'EAU POTABLE
à 47km du départ
AGDE

TOILETTES PUBLIQUES
à 47km du départ
LE GRAU-D'AGDE

TOILETTES PUBLIQUES
à 47km du départ
CAP-D'AGDE

TOILETTES PUBLIQUES
à 47km du départ
CAP-D'AGDE

TOILETTES PUBLIQUES
à 47km du départ
CAP-D'AGDE

TOILETTES PUBLIQUES
à 47km du départ
CAP-D'AGDE

TOILETTES PUBLIQUES
à 47km du départ
CAP-D'AGDE

OFFICE DE TOURISME CAP D'AGDE MEDITERRANEE

à 50.5km du départ
CAP-D'AGDE
+33 4 67 01 04 04
<http://www.capdagde.com>
Labels : Accueil Vélo

Point d'eau potable
à moins de 500m du départ
MONTAGNAC

TOILETTES PUBLIQUES
à 27.5km du départ
CASTELNAU-DE-GUERS

TOILETTES PUBLIQUES
à 36.5km du départ
FLORENSAC

VV Canal du Midi
à 44km du départ
MARSEILLAN

POINT D'EAU POTABLE
à 47km du départ
AGDE

TOILETTES PUBLIQUES
à 47km du départ
CAP-D'AGDE

TOILETTES PUBLIQUES
à 47km du départ
CAP-D'AGDE

TOILETTES PUBLIQUES
à 47km du départ
CAP-D'AGDE

TOILETTES PUBLIQUES
à 47km du départ
CAP-D'AGDE

TOILETTES PUBLIQUES
à 47km du départ
LE GRAU-D'AGDE

Point d'eau potable
à 47km du départ
AGDE

OFFICE DE TOURISME CAP D'AGDE MEDITERRANEE - BIT VIAS

à 50.5km du départ
VIAS-PLAGE
+33 4 67 21 76 25
<https://www.capdagde.com>
Labels : Accueil Vélo

TOTEM REPARATION VELO
à 4km du départ
PEZENAS

Point d'eau potable
à 27.5km du départ
CASTELNAU-DE-GUERS

TOILETTES PUBLIQUES
à 36.5km du départ
FLORENSAC

VV Canal du Midi
à 44km du départ
MARSEILLAN

POINT D'EAU POTABLE
à 47km du départ
CAP-D'AGDE

TOILETTES PUBLIQUES
à 47km du départ
CAP-D'AGDE

TOILETTES PUBLIQUES
à 47km du départ
CAP-D'AGDE

TOILETTES PUBLIQUES
à 47km du départ
CAP-D'AGDE

TOILETTES PUBLIQUES
à 47km du départ
CAP-D'AGDE

TOILETTES PUBLIQUES
à 47km du départ
CAP-D'AGDE

Point d'eau potable
à 47km du départ
AGDE



VINS & PRODUITS DU TERROIR

LA FORÊT D'ACROBATES

à 5.5km du départ
PARC À THÈMES
MONTAGNAC
+33 4 34 48 02 39
<https://www.gout-aventure.fr/>
Labels : Vignobles et Découvertes

CYRIL CYCLES

à 5.5km du départ
VÉLO À ASSISTANCE ÉLECTRIQUE
VIAS
+33 4 67 21 56 07
<http://www.cyril-cycles.fr>

AGD'ADVENTURE

à 53.5km du départ
PARCOURS ACROBATIQUE
CAP-D'AGDE
+33 6 23 30 12 22
<http://www.agdaventure.com>

MUSEE-PARC DES DINOSAURES ET DE L'ÉVOLUTION

à 10km du départ
MUSÉES, CENTRES D'INTERPRÉTATION ET COLLECTIONS
MEZE
+33 4 67 43 02 80
<http://www.dinosaure.eu>
Labels : Oenotour

BUNKERS 638 ET 610

à 52km du départ
MUSÉES, CENTRES D'INTERPRÉTATION ET COLLECTIONS
LA TAMARISSIÈRE
+33 6 22 60 51 83
<https://www.facebook.com/groups/bunker638>

RÉSERVE NATURELLE DU BAGNAS

à 48.5km du départ
ETANGS
AGDE
+33 4 67 01 60 23
<https://www.adena-bagnas.fr/>
Labels : Accueil Vélo, Oenotour

DOMAINE SAINT-ANDRE

à 16km du départ
VENTE DE VINS AU CAVEAU
MEZE
+33 4 99 04 94 73
<http://www.domainesaintandre.com>
Labels : Accueil Vélo, Vignobles et Découvertes, Oenotour

ÉTOILE DE THAU IV

à 44.5km du départ
BATEAU PROMENADE EN MER
MARSEILLAN
+33 6 03 23 73 65
<https://promenade-bateau-marseillan.com/>
Labels : Accueil Vélo, Vignobles et Découvertes

CAP EXCURSIONS

à 50km du départ
BATEAU PROMENADE EN MER
LE GRAU-D'AGDE
+33 6 11 83 37 97
<https://www.facebook.com/Capexcursions-109742835071325>

VÉLOCAP

à 56km du départ
TANDEM
CAP-D'AGDE
+33 7 68 53 53 16
<http://www.velocap.fr>

CHÂTEAU LAURENS

à 45km du départ
MUSÉES, CENTRES D'INTERPRÉTATION ET COLLECTIONS
AGDE
+33 9 71 00 53 00
<https://chateaulaurens-agde.fr/>
Labels : Accueil Vélo

MUSÉE DE L'ÉPHÈBE ET D'ARCHÉOLOGIE SOUS-MARINE

à 57km du départ
MUSÉES, CENTRES D'INTERPRÉTATION ET COLLECTIONS
CAP-D'AGDE
+33 4 67 94 69 60
<https://www.museecapdagde.com/>

LA RÉSERVE NATURELLE DU BAGNAS

à 48.5km du départ
LITTORAL ESPACES NATURELS
AGDE
+33 4 67 01 60 23
<https://www.adena-bagnas.fr/>
Labels : Accueil Vélo

DOMAINE DE BELLE MARE

à 18.5km du départ
VENTE DE VINS AU CAVEAU
MEZE
+33 4 67 43 17 68
<http://www.belle-mare.com>
Labels : Accueil Vélo, Vignobles et Découvertes

NOMAD CANAL

à 45.5km du départ
VTC
AGDE
+33 9 86 45 62 44
<https://nomad-canal.com/>
Labels : Accueil Vélo

YELLOW BIKE

à 50.5km du départ
CYCLISME
VIAS-PLAGE
+33 6 28 94 01 06
<http://www.yellowbikelocation.com>

LES PETITS TRAINS DU CAP D'AGDE

à 57km du départ
PETIT TRAIN
CAP-D'AGDE
+33 6 61 10 90 81
<https://lespetitstrains-capdagde.fr>

GALERIE DU PATRIMOINE

à 45.5km du départ
MUSÉES, CENTRES D'INTERPRÉTATION ET COLLECTIONS
AGDE
+33 4 67 31 87 50



PATRIMOINE NATUREL

LE BOIS DE LA TAMARISSIÈRE

à 51.5km du départ
BOIS ET FORÊTS
LA TAMARISSIÈRE

MAISON NOILLY PRAT

à 44.5km du départ
VENTE DE VINS AU CAVEAU
MARSEILLAN
+33 4 67 77 65 10
<http://www.noillyprat.com>
Labels : Accueil Vélo, Vignobles et Découvertes, Oenotour

LES BATEAUX DU SOLEIL - DÉPART AGDE

à 45.5km du départ
BATEAU PROMENADE FLUVIAL
AGDE
+33 4 67 94 08 79
<https://www.bateaux-du-soleil.fr>

1 VELO

à 50.5km du départ
VTT
VIAS-PLAGE
+33 6 73 05 06 09
<http://www.loue1velo.fr>



PATRIMOINE CULTUREL

CATHÉDRALE SAINT ETIENNE

à 46km du départ
SITES RELIGIEUX
AGDE
+33 4 67 94 12 79
Labels : Oenotour

LE DOMAINE DE BESSILLES

à 5.5km du départ
BOIS ET FORÊTS
MONTAGNAC
+33 4 67 24 07 26
<https://bessilles.herault.fr/>

L'EMBOUCHURE DU FLEUVE HÉRAULT

à 51.5km du départ
FLEUVES ET RIVIÈRES
LE GRAU-D'AGDE
+33 4 67 01 04 04



ACTIVITÉS & LOISIRS

VELO CLUB AGATHOIS

à 46km du départ
CYCLOTOURISME
AGDE
+33 6 59 91 51 58
<https://www.velo-club-agathoisagde.weebly.fr>

LA BALADE DES GENS HEUREUX - LE CAP D'AGDE

à 50.5km du départ
TANDEM
CAP-D'AGDE
+33 4 67 77 09 74
<https://www.facebook.com/labaladeheureuse>
Labels : Accueil Vélo

MUSÉE DU PATRIMOINE

à moins de 500m du départ
MUSÉES, CENTRES D'INTERPRÉTATION ET COLLECTIONS
MONTAGNAC
+33 4 67 49 86 89
<https://www.ville-montagnac.fr/>

MUSÉE AGATHOIS JULES BAUDOU

à 46.5km du départ
MUSÉES, CENTRES D'INTERPRÉTATION ET COLLECTIONS
AGDE
+33 4 67 94 92 54
<https://www.museeagathois.fr>

LE BOIS DE LA VALLONGUE

à 17km du départ
BOIS ET FORÊTS
PINET

LE MONT SAINT-LOUP

à 54km du départ
PANORAMAS
AGDE
Labels : Oenotour

PARC DEPARTEMENTAL DE BESSILLES

à 4.5km du départ
BASE DE LOISIRS
MONTAGNAC
+33 4 67 24 07 26
<https://bessilles.herault.fr/>
Labels : Accueil Vélo, Oenotour

MANADE SAUVAN

à 51km du départ
MANADE
AGDE
+33 6 15 46 14 77
<http://www.manade-agde.com>

LOCA-VELO.FR

à 48km du départ
CYCLISME
CAP-D'AGDE
+33 4 67 26 36 00
<http://www.loca-velo.fr>

L'ABBAYE DE VALMAGNE

à 7.5km du départ
SITES RELIGIEUX
VILLEVEYRAC
+33 4 67 78 06 09
<https://www.valmagne.com/le-monument-historique/>
Labels : Accueil Vélo, Oenotour

BELVÉDÈRE DE LA CRIÉE DU GRAU D'AGDE

à 49.5km du départ
VISITES D'ENTREPRISES
LE GRAU-D'AGDE
+33 6 16 07 09 62
<https://www.crieegadde.com/>

L'ÉTENDOIR DES FÉES

à 23km du départ
MASSIFS ET MONTAGNES
CASTELNAU-DE-GUERS

L'AIRE MARINE PROTÉGÉE DE LA CÔTE AGATHOISE

à 56km du départ
LITTORAL ESPACES NATURELS
CAP-D'AGDE
+33 4 67 94 60 00
<https://www.facebook.com/airemarineprotegeecoteagathoise>

LA CÔTE VOLCANIQUE ET LE SENTIER SOUS-MARIN
à 57.5km du départ
PANORAMAS
CAP-D'AGDE
+33 4 67 01 04 04
Labels : Oenotour

LOGIS HÔTEL YSERIA - HISTORICAL CENTER
à 45.5km du départ
HÔTEL
AGDE
+33 4 67 11 40 90
<http://www.yseria.fr>
Labels : Accueil Vélo


CAMPINGS


MEUBLÉS & CHAMBRES D'HÔTES

CHAMBRE D'HOTES QUINO CALOU
à 44.5km du départ
CHAMBRES D'HÔTES
MARSEILLAN
+33 4 67 77 29 33
Labels : Accueil Vélo


HÔTELS

HÔTEL LES ROCAILLES
à 3km du départ
HÔTEL-RESTAURANT
MONTAGNAC
+33 4 67 24 00 27
<http://www.hotel-lesrocailles.com>
Labels : Accueil Vélo

HÔTEL SAINT ALBAN
à 30.5km du départ
HÔTEL-RESTAURANT
NEZIGNAN-L'EVEQUE
+33 4 67 98 11 38
<https://hotel-saintalban.com>
Labels : Accueil Vélo

HÔTEL DU PATRIARCHE
à 45km du départ
HÔTEL
AGDE
+33 4 67 94 49 80
<http://www.hoteldupatriarche.fr>
Labels : Accueil Vélo

HÔTEL ARAUR
à 45.5km du départ
HÔTEL
AGDE
+33 4 67 94 97 77
<https://www.hotelarau.com/>
Labels : Accueil Vélo

MON P'TIT HÔTEL
à 50km du départ
HÔTEL
LE GRAU-D'AGDE
+33 4 67 21 49 88
<https://www.monptithotel.fr>
Labels : Accueil Vélo

PALMYRA GOLF HÔTEL
à 50km du départ
HÔTEL-RESTAURANT
CAP-D'AGDE
+33 4 67 01 50 15
<http://www.palmyragolf.com>
Labels : Accueil Vélo

HÔTEL LES GRENADINES
à 50.5km du départ
HÔTEL
CAP-D'AGDE
+33 4 67 26 27 40
<http://www.hotelgrenadines.com>
Labels : Accueil Vélo

HOTEL MYRIAM
à 52km du départ
HÔTEL
VIAS-PLAGE
+33 4 67 21 64 59
<https://www.motelmyriam.com>
Labels : Accueil Vélo

HOTEL BELLEVUE CAP D'AGDE
à 55km du départ
HÔTEL
CAP-D'AGDE
+33 4 67 26 39 10
<http://www.hotel-lebellevue.fr>
Labels : Accueil Vélo

LES AMANDIERS
à 26.5km du départ
CAMPING
CASTELNAU-DE-GUERS
+33 6 34 11 70 18
<http://www.camping-les-amandiers.fr>
Labels : Accueil Vélo

CAMPING MUNICIPAL CASTELSEC
à 29km du départ
CAMPING
PEZENAS
+33 4 67 98 04 02
<http://www.camping-pezenas.com>
Labels : Accueil Vélo

NEPTUNE
à 48km du départ
CAMPING
LE GRAU-D'AGDE
+33 4 67 94 23 94
<http://www.campingneptune.com>
Labels : Accueil Vélo

CAMPING LA TAMARISSIÈRE
à 50km du départ
CAMPING
LA TAMARISSIÈRE
+33 4 67 94 79 46
<https://www.facebook.com/latamarissiere>
Labels : Accueil Vélo

CAMPING BEAUREGARD PLAGE
à 62.5km du départ
CAMPING
MARSEILLAN-PLAGE
+33 4 67 77 15 45
<http://www.camping-beauregard-plage.com>
Labels : Accueil Vélo

LA COMÉDIE DE PÉZENAS - LES LOGES
à 28.5km du départ
MEUBLÉS
PEZENAS
+33 7 64 07 58 83
<http://www.la-comedie-de-pezenas.com/>
Labels : Accueil Vélo

LA COMÉDIE DE PÉZENAS - LES FOURBERIES
à 28.5km du départ
MEUBLÉS
PEZENAS
+33 7 64 07 58 83
<http://www.la-comedie-de-pezenas.com/>
Labels : Accueil Vélo

LA COMÉDIE DE PÉZENAS - DON JUAN
à 28.5km du départ
MEUBLÉS
PEZENAS
+33 7 64 07 58 83
<http://www.la-comedie-de-pezenas.com/>
Labels : Accueil Vélo

LA COMEDIE DE PÉZENAS - LE PARADIS
à 28.5km du départ
MEUBLÉS
PEZENAS
+33 7 64 07 58 83
<http://www.la-comedie-de-pezenas.com/>
Labels : Accueil Vélo

DOMAINE TARBOURIECH
à 44.5km du départ
CHAMBRES D'HÔTES
MARSEILLAN
+33 4 48 14 00 30
Labels : Accueil Vélo

VILLAGES DE VACANCES

CAMPOTEL DE PEZENAS - LE CASTELSEC
à 29km du départ
PEZENAS
+33 4 67 98 04 02
<http://www.camping-pezenas.com>
Labels : Accueil Vélo


ANIMATIONS & MANIFESTATIONS

37 ÈME SALON DE LA CARTE POSTALE
à 45.5km du départ
AGDE
+33 4 34 33 32 52