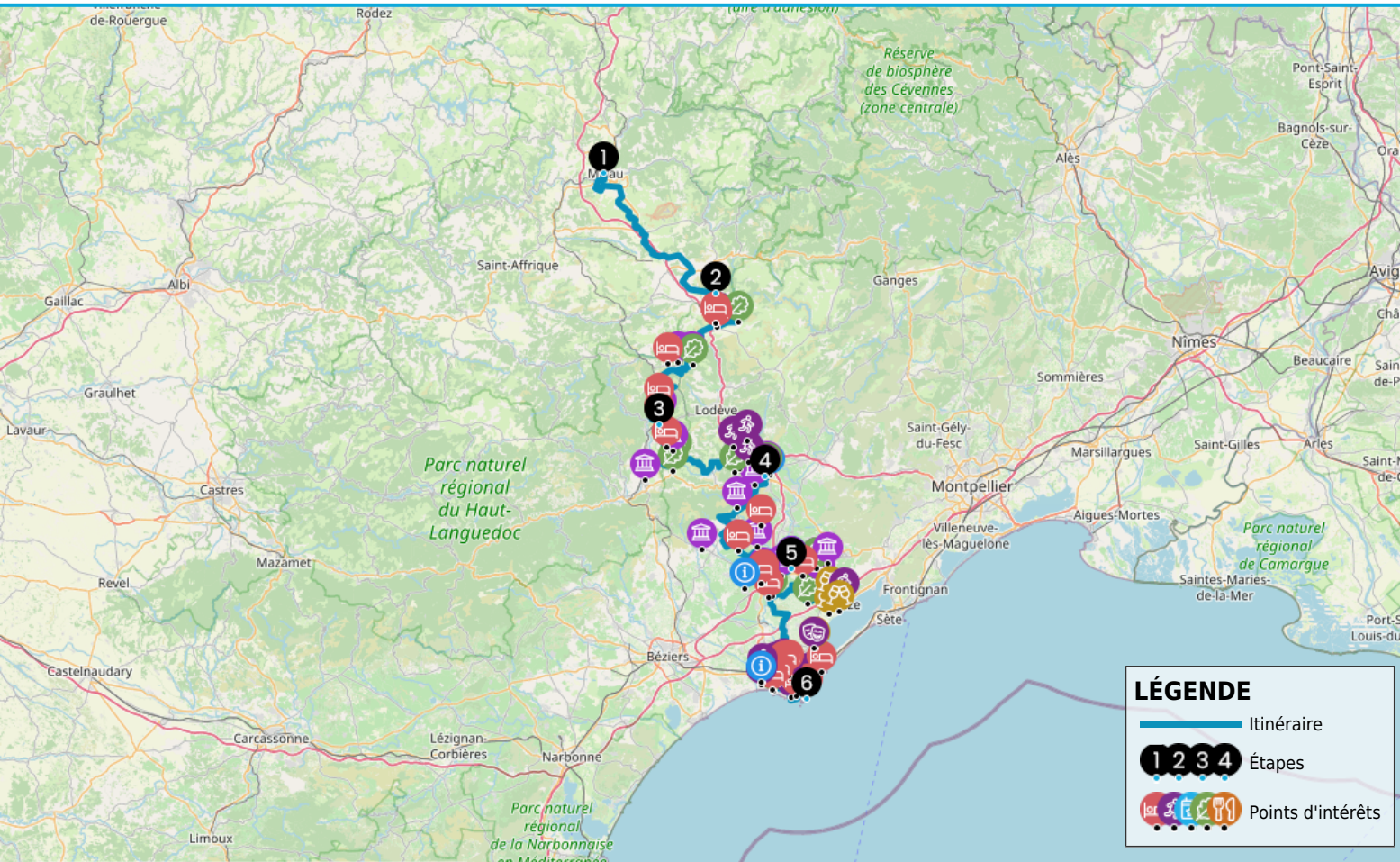


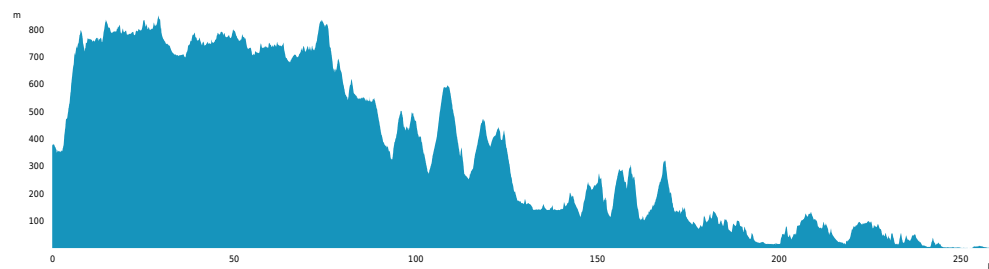
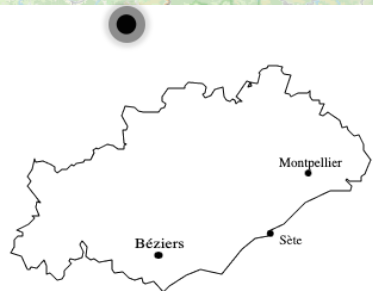
# DU LARZAC A LA MEDITERRANEE A VTT SUR LA GTMC: ITINERAIRE COMPLET

[https://www.herault-tourisme.com/fr/fiche/itineraires-touristiques/du-larzac-a-la-meditteranee-a-vtt-sur-la-gtmc-itineraire-complet-millau\\_TFOITILAR034V51H89Y/](https://www.herault-tourisme.com/fr/fiche/itineraires-touristiques/du-larzac-a-la-meditteranee-a-vtt-sur-la-gtmc-itineraire-complet-millau_TFOITILAR034V51H89Y/)



## INFOS PRATIQUES

- VTT
- MILLAU
- 255km
- En itinérance
- Difficile
- Moyen
- + 4000m
- 4400m



PROFIL DE DÉNIVELÉ





La Traversée du Larzac à la Méditerranée, aboutissement de la nouvelle Grande Traversée du Massif Central à VTT, démarre de Millau pour rejoindre la Méditerranée au Cap d'Agde, quelque 250 km plus loin. Un clin d'oeil au Viaduc de Millau et, hop ! vous voici à grimper sur le Causse du Larzac, en suivant la Passa Meridia, Grande Traversée de l'Hérault à VTT, à pied et à cheval. Les pinacles dolomitiques jalonnent l'itinéraire avant d'arriver au Grand Site du Salagou, une fois les Monts d'Orb franchis. Le contraste, entre la couleur des ruffes et celle du lac, sera saisissant. Direction ensuite vers Pézenas à travers des sentiers tantôt en secteur minéral, tantôt en secteur volcanique. Le dénivelé se radoucit fortement avant d'emprunter, au coeur des vignobles, la Via Domitia, antique voie romaine reliant les Alpes aux Pyrénées. Il ne restera plus qu'à croiser le Canal du Midi et à longer le fleuve Hérault avant d'arriver à la ville d'Agde, fondée par les Grecs. Plus que quelques tours de roues avant de découvrir enfin... la Méditerranée.

## Les étapes du circuit

### COMMENT VENIR ?



PARKING GARE SNCF DE MILLAU  
Place Francis Laborde  
12100 MILLAU



**Accès :**  
En voiture: depuis Montpellier, accéder à Millau par l'A750 et l'A75. En train: par la ligne TER Béziers - Neussargues, gare de Millau

### QUI CONTACTER ?



**Site internet de la GTMC**  
Site : [www.la-gtmc.com/](http://www.la-gtmc.com/)

1

#### De Millau à La Couvertoirade

Millau, au coeur du Parc naturel régional des Grands Causses, est le point de départ de aventure. Après une ascension avec vue sur le viaduc, vous arrivez sur le plateau du Larzac. Du Nord de ce plateau et ses zones steppiques, dirigez-vous vers le village Templier de La Cavalerie et celui de l'Hospitalet-du-Larzac, puis poursuivrez votre périple par de petits singles, en étant plongé dans un agropastoralisme unique en Europe jusqu'au village de La Couvertoirade. Partie intégrante du territoire des Causses et Cévennes, le Larzac est inscrit depuis 2011 au Patrimoine mondial de l'Unesco.

2

#### De La Couvertoirade à Lunas

Quittant le Larzac, l'itinéraire de la GTMC entre dans le Parc Naturel Régional du Haut Languedoc. Le village-étape du Caylar en Larzac, entre buis et statues de pierres, étonne avec son arbre sculpté. Un détour par la grotte de Labeil s'impose avant d'entrer dans la mystérieuse forêt de l'Escandorgue. Un temple bouddhiste et de beaux points de vue sur les montagnes du Haut Languedoc rythment l'itinéraire avant de plonger dans la Vallée du Gravezon et découvrir l'abbaye de Joncels. Lunas offre une étape rafraichissante : une jolie rivière, et une base de loisirs autour d'un beau plan d'eau.

3

#### De Lunas à Clermont l'Hérault

Après Lunas, l'itinéraire de la GTMC entre pleinement dans le monde méditerranéen. Une succession de montées et descentes permet de profiter de points de vues d'exception sur les grands espaces du Haut Languedoc puis sur les terres rouges du Salagou. Nos coups de coeur : Dio et son château, le plateau de Carlenças et surtout... le lac du Salagou ! Spot de rêve pour les vététistes, les abords du lac offrent des singles esthétiques et ludiques, et de multiples invitations à la baignade. Vignes et oliviers complètent le paysage, avant de rejoindre Clermont l'Hérault et ses nombreux services.

4

#### De Clermont l'Hérault à Montagnac

Pour la dernière étape sportive de l'itinéraire de la GTMC, il faudra slalomer entre pistes et sentiers sur les derniers contreforts du massif central avant de plonger dans un océan de vignes et rejoindre la belle cité de Pézenas, patrie du grand Molière. De beaux points de vue sur le pic de Vissou, sentinelle du centre hérault, des panoramas sur la plaine viticole jusqu'à la Méditerranée et les Pyrénées, des ouvrages de pierre sèche entre vignes et oliviers, des beaux villages, des domaines viticoles... c'est le sud !

**5****De Montagnac à Le Cap d'Agde**

L'aboutissement de l'itinéraire de la GTMC offre de belles surprises. La première partie est ludique et esthétique entre Montagnac et Castelnau-de-Guers, autour de Bessilles : beaux sentiers entre pinèdes et vignobles, vues sur l'étang de Thau et la mer, statues du Terroir d'Art et de Nature de Montagnac... L'itinéraire se fait ensuite tout doux entre chemins de vignes, petites routes et pistes cyclables laissant tout loisir de profiter des paysages de vignes, de la cité d'Agde traversée par le Canal du Midi... avant de rejoindre la grande bleue sur l'unique côte volcanique du littoral languedocien.

**6****Le Cap d'Agde**

La GTMC se termine au-dessus de l'étonnante plage noire de la Grande Conque, face à l'île volcanique de Brescou, dernier maillon de la chaîne des volcans d'Auvergne: il est temps de piquer une tête... Les horaires de train entre Béziers et Millau vous permettront de profiter de la plage le matin, et de rejoindre Béziers depuis Agde en empruntant le canal du midi et l'itinéraire du Canal des 2 Mers à Vélo. Cette étape très roulante de 26 km d'Agde à Béziers est réalisable en moins de 2h, ce qui laisse largement le temps de visiter les ouvrages du Libron à Vias et les Ecluses de Fonseranes à Béziers.

## SUR VOTRE CHEMIN...



### OFFICES DE TOURISME

**OFFICE DE TOURISME DESTINATION SALAGOU - ACCUEIL LAC DU SALAGOU**  
à 140km du départ  
CLERMONT-L'HERAULT  
+33 4 67 96 23 86  
<http://www.destination-salagou.fr>

**OFFICE DE TOURISME DESTINATION SALAGOU - ACCUEIL CLERMONT L'HERAULT**  
à 144.5km du départ  
CLERMONT-L'HERAULT  
+33 4 67 96 23 86  
<http://www.destination-salagou.fr>  
Labels : Accueil Vélo

**OFFICE DE TOURISME CAP D'AGDE MEDITERRANEE - BIT PEZENAS**  
à 194.5km du départ  
PEZENAS  
+33 4 67 98 36 40  
<https://www.capdagde.com>  
Labels : Accueil Vélo

**OFFICE DE TOURISME CAP D'AGDE MEDITERRANEE - BIT TOURBES**  
à 197km du départ  
TOURBES  
+33 4 67 94 43 92  
<https://www.capdagde.com>  
Labels : Accueil Vélo

**OFFICE DE TOURISME CAP D'AGDE MEDITERRANEE - BIT MONTAGNAC**  
à 202km du départ  
MONTAGNAC  
+33 4 67 24 18 55  
<http://www.capdagde.com>  
Labels : Accueil Vélo

**OFFICE DE TOURISME CAP D'AGDE MEDITERRANEE - BIT AGDE**  
à 249km du départ  
AGDE  
+33 4 67 31 87 50  
<http://www.capdagde.com>  
Labels : Accueil Vélo

**OFFICE DE TOURISME CAP D'AGDE MEDITERRANEE - BIT VIAS**  
à 254.5km du départ  
VIAS-PLAGE  
+33 4 67 21 76 25  
<https://www.capdagde.com>  
Labels : Accueil Vélo

**OFFICE DE TOURISME CAP D'AGDE MEDITERRANEE**  
à 255km du départ  
CAP-D'AGDE  
+33 4 67 01 04 04  
<http://www.capdagde.com>  
Labels : Accueil Vélo



### VINS & PRODUITS DU TERROIR

**DOMAINE SAINT-ANDRE**  
à 220km du départ  
**VENTE DE VINS AU CAVEAU MEZE**  
+33 4 99 04 94 73  
<http://www.domainesaintandre.com>  
Labels : Accueil Vélo, Vignobles et Découvertes, Oenotour

**DOMAINE DE BELLE MARE**  
à 222km du départ  
**VENTE DE VINS AU CAVEAU MEZE**  
+33 4 67 43 17 68  
<http://www.belle-mare.com>  
Labels : Accueil Vélo, Vignobles et Découvertes

**LE MAS DE CATI**  
à 223km du départ  
**VENTE DE PRODUITS À LA FERME MEZE**  
+33 6 75 49 09 50  
<http://lemasdecati.com>  
Labels : Accueil Vélo

**LES CAVES RICHEMER : LA CAVE DU PORT**  
à 248.5km du départ  
**VENTE DE VINS AU CAVEAU MARSEILLAN**  
+33 4 67 77 64 57  
<http://richeimer.fr>  
Labels : Accueil Vélo, Vignobles et Découvertes

**MAISON NOILLY PRAT**  
à 248.5km du départ  
**VENTE DE VINS AU CAVEAU MARSEILLAN**  
+33 4 67 77 65 10  
<http://www.noillyprat.com>  
Labels : Accueil Vélo, Vignobles et Découvertes, Oenotour



### ACTIVITÉS & LOISIRS

**PARC ANIMALIER "LE THEIL"**  
à 59.5km du départ  
**LABYRINTHE LE CAYLAR**  
+33 6 25 52 14 41  
<https://www.facebook.com/parcletheil>

**BASE NAUTIQUE DU SALAGOU BAIE DES VAILHÈS**  
à 136km du départ  
**ACTIVITÉS NAUTIQUES CELLES**  
+33 6 52 71 01 61  
<http://base-nautique-salagou.com>  
Labels : Vignobles et Découvertes

**OZONE VTT CYCLES - ACCUEIL LAC DU SALAGOU**  
à 139km du départ  
**VTT À ASSISTANCE ÉLECTRIQUE CLERMONT-L'HERAULT**  
+33 4 67 96 27 17  
<http://www.vtt-salagou.com>  
Labels : Accueil Vélo, Vignobles et Découvertes

**SALLE - BASE DE PLEIN AIR - DESTINATION SALAGOU**  
à 140km du départ  
**BASE DE LOISIRS CLERMONT-L'HERAULT**  
+33 4 67 96 05 71  
<http://www.basedusalagou.com>  
Labels : Vignobles et Découvertes

**RDV CYCLES & CONNECT**  
à 141km du départ  
**CYCLES LE BOSQ**  
+33 4 67 44 85 13  
<https://www.facebook.com/rdvcyclesandconnect/>  
Labels : Accueil Vélo

**OZONE VTT CYCLES - ACCUEIL CLERMONT**  
à 144km du départ  
**VTT À ASSISTANCE ÉLECTRIQUE CLERMONT-L'HERAULT**  
+33 4 67 96 27 17  
<http://www.vtt-salagou.com>  
Labels : Accueil Vélo, Vignobles et Découvertes

**PARC DEPARTEMENTAL DE BESSILLES**  
à 208.5km du départ  
**BASE DE LOISIRS MONTAGNAC**  
+33 4 67 24 07 26  
<https://bessilles.herault.fr/>  
Labels : Accueil Vélo, Oenotour

**JPA SPORT**  
à 223km du départ  
**VTT MEZE**  
+33 4 67 43 45 96  
<http://www.jpa-sport-moto-velo.fr/index.html#w-anchor-top>

**ÉTOILE DE THAU IV**  
à 248.5km du départ  
**BATEAU PROMENADE EN MER MARSEILLAN**  
+33 6 03 23 73 65  
<https://promenade-bateau-marseille.com/>  
Labels : Accueil Vélo, Vignobles et Découvertes

**LES BATEAUX DU SOLEIL - DÉPART AGDE**  
à 249.5km du départ  
**BATEAU PROMENADE FLUVIAL AGDE**  
+33 4 67 94 08 79  
<https://www.bateaux-du-soleil.fr>

**VELO CLUB AGATHOIS**  
à 250km du départ  
**CYCLOTOURISME AGDE**  
+33 6 59 91 51 58  
<https://www.velo-club-agathoisagde.weebly.fr>

**MANADE SAUVAN**  
à 251.5km du départ  
**MANADE AGDE**  
+33 6 15 46 14 77  
<http://www.manade-agde.com>

**CAP'EXCURSIONS**  
à 254km du départ  
**BATEAU PROMENADE EN MER LE GRAU-D'AGDE**  
+33 6 11 83 37 97  
<https://www.facebook.com/Capexcursions-109742835071325>

**CYRIL CYCLES**  
à 254km du départ  
**VÉLO À ASSISTANCE ÉLECTRIQUE VIAS**  
+33 4 67 21 56 07  
<http://www.cyril-cycles.fr>

**YELLOW BIKE**  
à 254.5km du départ  
**CYCLISME VIAS-PLAGE**  
+33 6 28 94 01 06  
<http://www.yellowbikelocation.com>

**LA BALADE DES GENS HEUREUX - LE CAP D'AGDE**  
à 254.5km du départ  
**TANDEM CAP-D'AGDE**  
+33 4 67 77 09 74  
<https://www.facebook.com/labaladeheureuse>

**1 VELO**  
à 254.5km du départ  
**VTT VIAS-PLAGE**  
+33 6 73 05 06 09  
<http://www.loue1velo.fr>

**LOCA-VELO.FR**  
à 255km du départ  
**CYCLISME CAP-D'AGDE**  
+33 4 67 26 36 00  
<http://www.loca-velo.fr>

**VÉLOCAP**  
à 260km du départ  
**TANDEM CAP-D'AGDE**  
+33 7 68 53 53 16  
<http://www.velocap.fr>

**LES PETITS TRAINS DU CAP D'AGDE**  
à 260.5km du départ  
**PETIT TRAIN CAP-D'AGDE**  
+33 6 61 10 90 81  
<https://lespetitstrains-capdagde.fr>



## PATRIMOINE CULTUREL

**EGLISE SAINT PAUL**  
à 145.5km du départ  
**SITES RELIGIEUX**  
CLERMONT-L'HERAULT  
+33 4 67 96 23 86

**EGLISE SAINT HYPOLYTE**  
à 189.5km du départ  
**SITES RELIGIEUX**  
FONTES  
+33 4 67 93 23 86

**MUSÉE ARCHÉOLOGIQUE**  
à 201.5km du départ  
**MUSÉES, CENTRES D'INTERPRÉTATION  
ET COLLECTIONS**  
AUMES  
+33 4 67 90 73 84

**CATHÉDRALE SAINT ETIENNE**  
à 249.5km du départ  
**SITES RELIGIEUX**  
AGDE  
+33 4 67 94 12 79  
Labels : Oenotour

**LE ROC CASTEL DU CAYLAR**  
à 59.5km du départ  
**PANORAMAS**  
LE CAYLAR  
+33 4 67 88 86 44  
<http://www.tourisme-lodevois-larzac.com>

**LE LAC DU SALAGOU**  
à 145.5km du départ  
**LACS ET PLANS D'EAU**  
CLERMONT-L'HERAULT  
+33 4 67 96 23 86  
Labels : Oenotour

**GROTTE DE LABEL - SAFARI FAMILIAL**  
à 70.5km du départ  
**SITES ARCHÉOLOGIQUES, ANTIQUES ET  
PRÉHISTORIQUES**  
LE CAYLAR  
+33 7 72 17 01 56  
<http://www.grotte-de-label.com>

**CHATEAU DES GUILHEM**  
à 145.5km du départ  
**CHÂTEAUX ET SITES DE DÉFENSE**  
CLERMONT-L'HERAULT  
+33467962386  
<https://www.destination-salagou.fr>

**MUSÉE INTERNATIONAL DU JOUET**  
à 195km du départ  
**MUSÉES, CENTRES D'INTERPRÉTATION  
ET COLLECTIONS**  
PEZENAS  
+33 4 67 35 92 88  
<https://www.facebook.com/Musée-international-du-jouet-544406768959604/>

**ESPACE DE VINS EN DÉCOUVERTES**  
à 203.5km du départ  
**MUSÉES, CENTRES D'INTERPRÉTATION  
ET COLLECTIONS**  
MONTAGNAC  
+33 4 67 24 18 55  
<https://www.facebook.com/CapdAgdeMediterraneeVins>  
Labels : Oenotour

**MUSÉE AGATHOIS JULES BAUDOU**  
à 250km du départ  
**MUSÉES, CENTRES D'INTERPRÉTATION  
ET COLLECTIONS**  
AGDE  
+33 4 67 94 92 54  
<https://www.museeagathois.fr>

**LE CIRQUE DE LABELIL**  
à 71km du départ  
**CIRQUES**  
LAUROUX  
+33 4 67 88 86 44  
<http://www.tourisme-lodevois-larzac.com>

**LE DOMAINE DE BESSILLES**  
à 209.5km du départ  
**BOIS ET FORÊTS**  
MONTAGNAC  
+33 4 67 24 07 26  
<https://bessilles.herault.fr/>

**TEMPLE BOUDDHISTE LERAB LING**  
à 70.5km du départ  
**SITES RELIGIEUX**  
ROQUEREDONDE  
+33 4 67 88 46 00  
<https://lerabling.org/lang-fr/>  
Labels : Accueil Vélo

**VILLENEUVETTE : MANUFACTURE  
ROYALE DE DRAPS**  
à 152.5km du départ  
**BÂTIMENTS CIVILS**  
VILLENEUVETTE  
+33 4 67 96 23 86  
<http://www.clermontais-tourisme.fr>  
Labels : Oenotour

**MUSÉE DE LA PORTE ET DE LA  
FERRONNERIE**  
à 195km du départ  
**MUSÉES, CENTRES D'INTERPRÉTATION  
ET COLLECTIONS**  
PEZENAS  
Labels : Oenotour

**MUSÉE DU PATRIMOINE**  
à 203.5km du départ  
**MUSÉES, CENTRES D'INTERPRÉTATION  
ET COLLECTIONS**  
MONTAGNAC  
+33 4 67 49 86 89  
<https://www.ville-montagnac.fr/>

**BELVÈDÈRE DE LA CRIÉE DU GRAU  
D'AGDE**  
à 253.5km du départ  
**VISITES D'ENTREPRISES**  
LE GRAU-D'AGDE  
+33 6 16 07 09 62  
<https://www.crieegde.com/>

**Le Belvédère géologique de Carlencas**  
à 118km du départ  
**PANORAMAS**  
CARLENCAS-ET-LEVAS

**LE BOIS DE LA VALLONGUE**  
à 221km du départ  
**BOIS ET FORÊTS**  
PINET

**ABBAYE DE JONCELS**  
à 98km du départ  
**SITES RELIGIEUX**  
JONCELS  
+33 4 67 23 74 16

**CAVEAU MUSEOGRAPHIQUE DES  
VIGNERONS**  
à 161.5km du départ  
**MUSÉES, CENTRES  
D'INTERPRÉTATION ET  
COLLECTIONS**  
CABRIERES  
+33 4 67 88 91 65  
<http://www.cabrieres.com>

**TRÉSOR DE LA COLLEGIALE  
SAINT-JEAN**  
à 195.5km du départ  
**MUSÉES, CENTRES  
D'INTERPRÉTATION ET  
COLLECTIONS**  
PEZENAS  
+33 4 67 98 16 35

**ABBAYE DE VALMAGNE**  
à 211.5km du départ  
**SITES RELIGIEUX  
ET COLLECTIONS**  
VILLEVEYRAC  
+33 4 67 78 06 09  
<http://www.valmagne.com>  
Labels : Accueil Vélo, Oenotour

**MUSÉE DE L'ÉPHÈBE ET  
D'ARCHÉOLOGIE SOUS-MARINE**  
à 261km du départ  
**MUSÉES, CENTRES  
D'INTERPRÉTATION ET  
COLLECTIONS**  
CAP-D'AGDE  
+33 4 67 94 69 60  
<https://www.museecapdagde.com/>

**Le Col de la Merquièrre**  
à 119km du départ  
**COLS**  
BRENAS

**L'ÉTENDOIR DES FÉES**  
à 231km du départ  
**MASSIFS ET MONTAGNES**  
CASTELNAU-DE-GUERES

**CHATEAU DE DIO**  
à 111.5km du départ  
**CHÂTEAUX ET SITES DE DÉFENSE**  
DIO-ET-VALQUIERES

**CHATEAU ABBAYE DE CASSAN  
VIGNERONS**  
à 180.5km du départ  
**SITES RELIGIEUX**  
ROUJAN  
+33 4 67 24 52 45  
<https://www.chateau-cassan.com>  
Labels : Accueil Vélo, Oenotour

**MUSÉE DE VULLIOD-SAINT-GERMAIN**  
à 195.5km du départ  
**MUSÉES, CENTRES D'INTERPRÉTATION  
ET COLLECTIONS**  
PEZENAS  
+33 4 67 98 90 59  
<https://www.ville-pezenas.fr/culture-et-tourisme/lieux-culturels/>

**MUSEE-PARC DES DINOSAURES ET DE  
L'ÉVOLUTION**  
à 214km du départ  
**MUSÉES, CENTRES D'INTERPRÉTATION  
ET COLLECTIONS**  
MEZE  
+33 4 67 43 02 80  
<http://www.dinosaure.eu>  
Labels : Oenotour

## PATRIMOINE NATUREL

**le dyke de la roque**  
à 139km du départ  
**CIRQUES**  
LIAUSSON  
+33 4 67 96 23 86  
<https://www.destination-salagou.fr>

**L'EMBOUCHURE DU FLEUVE HÉRAULT**  
à 251km du départ  
**FLEUVES ET RIVIÈRES**  
LE GRAU-D'AGDE  
+33 4 67 01 04 04

**MUSÉE DU JOUET ET DE L'OBJET  
ANCIENS**  
à 121km du départ  
**MUSÉES, CENTRES  
D'INTERPRÉTATION ET COLLECTIONS**  
BEDARIEUX  
+33 6 23 96 30 08  
Labels : Accueil Vélo

**ESPACE PATRIMOINE**  
à 181.5km du départ  
**MUSÉES, CENTRES  
D'INTERPRÉTATION ET COLLECTIONS**  
CAUX  
+33 4 67 37 11 48  
<https://www.lesamisduclocherdecaux.com/>

**L'A-MUSEE BOBY LAPOINTE**  
à 195.5km du départ  
**MUSÉES, CENTRES  
D'INTERPRÉTATION ET COLLECTIONS**  
PEZENAS  
+33 4 67 21 02 87  
<http://www.bobylapointe.fr>  
Labels : Oenotour

**CHÂTEAU LAURENS**  
à 249.5km du départ  
**MUSÉES, CENTRES  
D'INTERPRÉTATION ET COLLECTIONS**  
AGDE  
+33 9 71 00 53 00  
<https://chateaulaurens-agde.fr/>

**LE CAUSSE DU LARZAC**  
à 57km du départ  
**CAUSSES**  
LE CAYLAR  
+33 4 67 88 86 44  
<http://tourisme-lodevois-larzac.fr>

**LE MONT LIAUSSON**  
à 140km du départ  
**PANORAMAS**  
LIAUSSON  
+33 4 67 96 23 86  
Labels : Oenotour

**LES VERDISSES**  
à 256km du départ  
**LITTORAL ESPACES NATURELS**  
LA TAMARRISSIERE

**L'AIRE MARINE PROTÉGÉE DE LA CÔTE AGATHOISE**  
à 260km du départ  
**LITTORAL ESPACES NATURELS**  
CAP-D'AGDE  
+33 4 67 94 60 00  
<https://www.facebook.com/airemarineprotegeecoteagathoise>


**HÔTEL LES ROCAILLES**  
à 205km du départ  
**HÔTEL-RESTAURANT**  
MONTAGNAC  
+33 4 67 24 00 27  
<http://www.hotel-lesrocailles.com>  
Labels : Accueil Vélo

**LA CÔTE VOLCANIQUE ET LE SENTIER SOUS-MARIN**  
à 260km du départ  
**PANORAMAS**  
CAP-D'AGDE  
+33 4 67 01 04 04  
Labels : Oenotour

**HÔTEL DU PATRIARCHE**  
à 248.5km du départ  
**HÔTEL**  
AGDE  
+33 4 67 94 49 80  
<http://www.hoteldupatriarche.fr>  
Labels : Accueil Vélo

**LE MONT SAINT-LOUP**  
à 262km du départ  
**PANORAMAS**  
AGDE  
Labels : Oenotour

**LOGIS HÔTEL YSERIA - HISTORICAL CENTER**  
à 249km du départ  
**HÔTEL**  
AGDE  
+33 4 67 11 40 90  
<http://www.yseria.fr>  
Labels : Accueil Vélo




**HÔTEL ARAUR**  
à 249km du départ  
**HÔTEL**  
AGDE  
+33 4 67 94 97 77  
<https://www.hotelaraur.com/>  
Labels : Accueil Vélo

**HÔTEL DU ROCHER**  
à 54.5km du départ  
**HÔTEL-RESTAURANT**  
LE CAYLAR  
+33 4 67 44 99 10  
<https://www.hotel-durocher.fr/fr-fr/>  
Labels : Accueil Vélo

**HÔTEL LES GRENADINES**  
à 254.5km du départ  
**HÔTEL**  
CAP-D'AGDE  
+33 4 67 26 27 40  
<http://www.hotelgrenadines.com>  
Labels : Accueil Vélo

**HÔTEL RESTAURANT L'AUBERGE GOURMANDE**  
à 96.5km du départ  
**HÔTEL-RESTAURANT**  
LUNAS  
+33 9 53 90 33 01  
<https://laubergegourmande.fr/>

**HOTEL BELLEVUE CAP D'AGDE**  
à 259km du départ  
**HÔTEL**  
CAP-D'AGDE  
+33 4 67 26 30 10  
<http://www.hotel-lebellevue.fr>  
Labels : Accueil Vélo



**CAMPING BEAUREGARD PLAGÉ**  
à 267km du départ  
**CAMPING**  
MARSEILLAN-PLAGE  
+33 4 67 77 15 45  
<http://www.camping-beauregard-plage.com>  
Labels : Accueil Vélo


**CAMPING LES CLAIRETTES**  
à 162.5km du départ  
**CAMPING**  
FONTES  
+33 4 67 25 01 31  
<http://www.campinglesclairettes.fr>  
Labels : Accueil Vélo

**CAMPING MUNICIPAL CASTELSEC**  
à 195km du départ  
**CAMPING**  
PEZENAS  
+33 4 67 98 04 02  
<http://www.camping-pezenas.com>  
Labels : Accueil Vélo

**LES AMANDIERS**  
à 198.5km du départ  
**CAMPING**  
CASTELNAU-DE-GUERES  
+33 6 34 11 70 18  
<https://www.camping-les-amandiers.fr>  
Labels : Accueil Vélo

**NEPTUNE**  
à 252km du départ  
**CAMPING**  
LE GRAU-D'AGDE  
+33 4 67 94 23 94  
<http://www.campingleneptune.com>  
Labels : Accueil Vélo

**CAMPING LA TAMARISSIÈRE**  
à 253.5km du départ  
**CAMPING**  
LA TAMARISSIERE  
+33 4 67 94 79 46  
<https://www.facebook.com/latamarissiere>  
Labels : Accueil Vélo



**LE BARRY DU GRAND CHEMIN - JASSE**  
à 55km du départ  
**CHAMBRES D'HÔTES**  
LE CAYLAR  
+33 6 31 22 66 14  
<https://www.le-barry.fr>  
Labels : Accueil Vélo

**LE BARRY DU GRAND CHEMIN - L'AMMONITE**  
à 55km du départ  
**CHAMBRES D'HÔTES**  
LE CAYLAR  
+33 6 31 22 66 14  
<https://www.le-barry.fr>  
Labels : Accueil Vélo

**LE BARRY DU GRAND CHEMIN - CAPITELLE**  
à 55km du départ  
**CHAMBRES D'HÔTES**  
LE CAYLAR  
+33 6 31 22 66 14  
<https://www.le-barry.fr>  
Labels : Accueil Vélo

**LE BARRY DU GRAND CHEMIN - CARDABELLE**  
à 55km du départ  
**CHAMBRES D'HÔTES**  
LE CAYLAR  
+33 6 31 22 66 14  
<https://www.le-barry.fr>  
Labels : Accueil Vélo

**LE BARRY DU GRAND CHEMIN - GÎTE LE BARRY**  
à 55km du départ  
**MEUBLÉS**  
LE CAYLAR  
+33 6 31 22 66 14  
<https://www.le-barry.fr>  
Labels : Accueil Vélo

**LE BARRY DU GRAND CHEMIN - FLEURINE**  
à 55km du départ  
**CHAMBRES D'HÔTES**  
LE CAYLAR  
+33 6 31 22 66 14  
<https://www.le-barry.fr>  
Labels : Accueil Vélo

**LA COMÉDIE DE PÉZENAS - LE PARADIS**  
à 194.5km du départ  
**MEUBLÉS**  
PEZENAS  
+33 7 64 07 58 83  
<http://www.la-comedie-de-pezenas.com/>  
Labels : Accueil Vélo

**LA COMÉDIE DE PÉZENAS - LES LOGES**  
à 194.5km du départ  
**MEUBLÉS**  
PEZENAS  
+33 7 64 07 58 83  
<http://www.la-comedie-de-pezenas.com/>  
Labels : Accueil Vélo

**ACABA D'ENTRER - CHAMBRE 2**  
à 56km du départ  
**CHAMBRES D'HÔTES**  
LE CAYLAR  
+33 4 67 44 59 04  
<http://www.acabadentrar.fr>  
Labels : Accueil Vélo

**ACABA D'ENTRER - CHAMBRE 1**  
à 56km du départ  
**CHAMBRES D'HÔTES**  
LE CAYLAR  
+33 4 67 44 59 04  
<http://www.acabadentrar.fr>  
Labels : Accueil Vélo

**JOSHROOM**  
à 175km du départ  
**CHAMBRES D'HÔTES**  
CAUX  
+33 6 22 67 10 83  
Labels : Accueil Vélo

**LA COMÉDIE DE PÉZENAS - LES FOURBERIES**  
à 194.5km du départ  
**MEUBLÉS**  
PEZENAS  
+33 7 64 07 58 83  
<http://www.la-comedie-de-pezenas.com/>  
Labels : Accueil Vélo



**GITE LOU CASTELLOU - DIO ET VALQUIERES**  
à 108.5km du départ  
**GÎTE D'ÉTAPE**  
DIO-ET-VALQUIERES  
+33 7 77 31 32 35  
<https://lesdoudous34.wixsite.com/loucastellou>  
Labels : Accueil Vélo



**CAMPOTEL DE PEZENAS - LE CASTELSEC**  
à 195km du départ  
PEZENAS  
+33 4 67 98 04 02  
<http://www.camping-pezenas.com>  
Labels : Accueil Vélo

**GITE SAINT DALMAS**  
à 74.5km du départ  
**GÎTE DE SÉJOUR**  
ROQUEREDONDE  
+33 6 82 80 54 79

**GÎTE D'ÉTAPE LA FORGE - JONCELS**  
à 86km du départ  
**GÎTE D'ÉTAPE**  
JONCELS  
+33 4 67 23 80 09

**GITE LE REDONDEL - LUNAS**  
à 96.5km du départ  
**GÎTE D'ÉTAPE**  
LUNAS  
+33 6 29 54 01 13