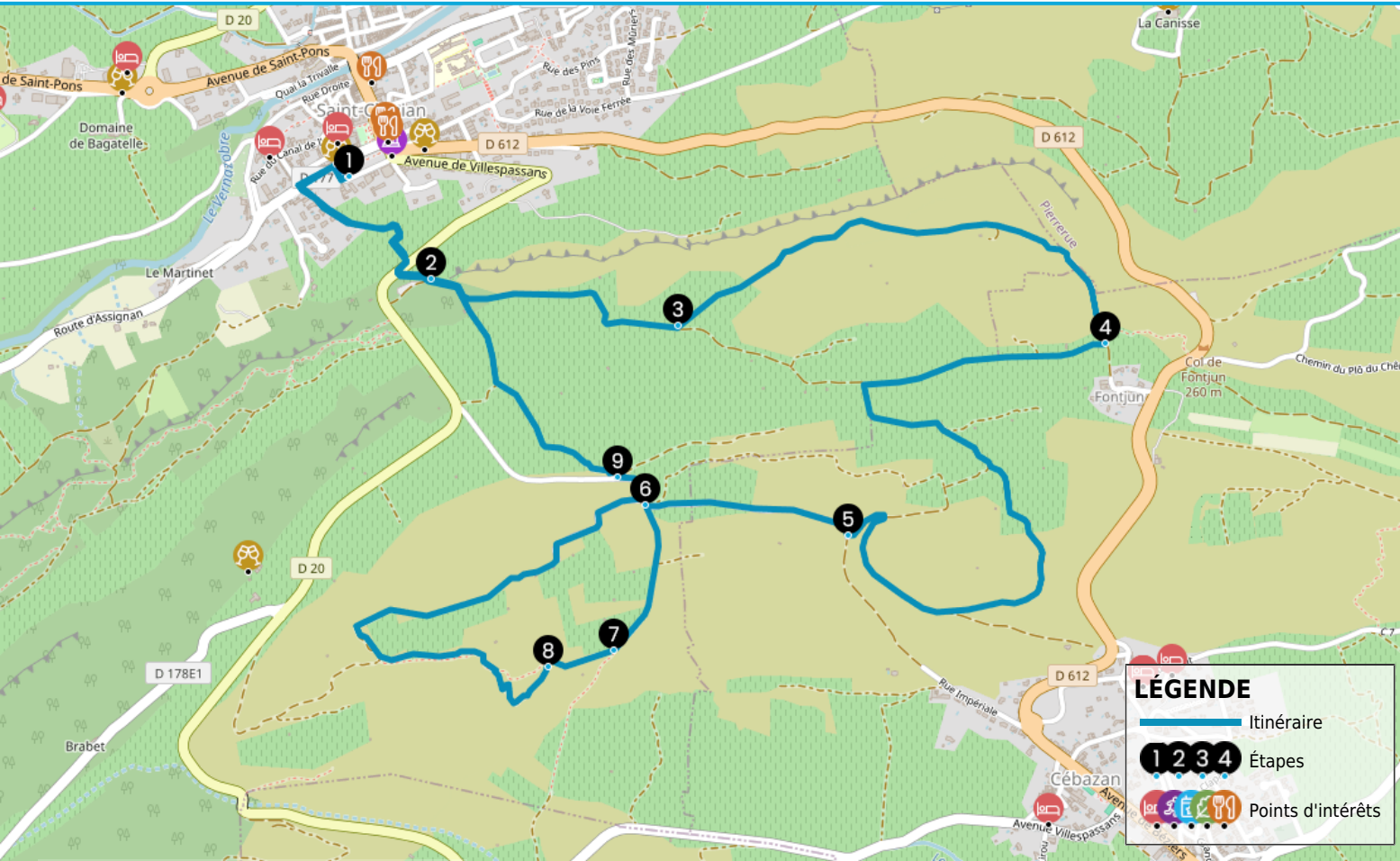


# RANDONNÉE LES CLAPÀS

[https://www.herault-tourisme.com/fr/fiche/itineraires-touristiques/randonnee-les-clapas-saint-chinian\\_TFOITLAR034V51H095/](https://www.herault-tourisme.com/fr/fiche/itineraires-touristiques/randonnee-les-clapas-saint-chinian_TFOITLAR034V51H095/)



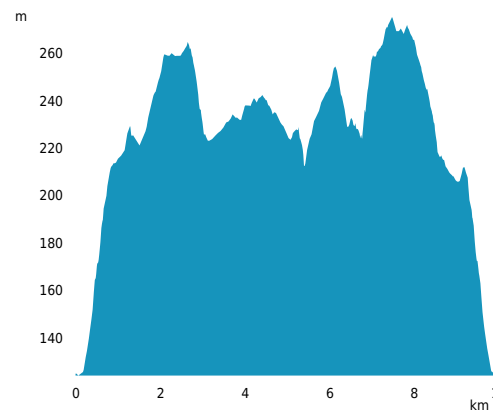
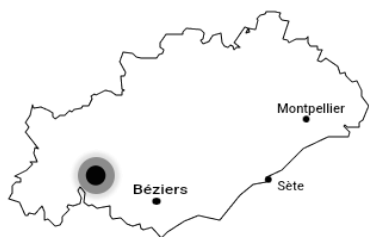
## INFOS PRATIQUES

- Pédestre
- SAINT-CHINIAN
- Boucle
- 10km
- 3h 15 min
- ★★★☆☆ Facile
- + 210m
- 210m



**Balisage :**

**Labels :** Sentiers d'intérêt de pays



**SURICATE**  
TOUS SENTINELLE DES SPORTS DE NATURE  
RÉPUBLIQUE FRANÇAISE

**SIGNALER UN PROBLÈME**  
sentinelles.sportsdenature.fr



## COMMENT VENIR ?



PARKING PLACE RUE DE LA PROMENADE  
carrefour de l'allée Gaubert  
34360 SAINT-CHINIAN



### Accès :

Place rue de la Promenade. Pour l'atteindre, rejoindre la mairie. Panneau de départ au bout de la place, au carrefour de l'allée Gaubert, de la rue de la Promenade et l'avenue d'Assignan

## QUI CONTACTER ?



### OTI du Canal du Midi au Saint-Chinian

Tel : +33 4 67 37 85 29

Site : [www.tourismecanaldumidi.fr](http://www.tourismecanaldumidi.fr)

Arpentez cette jolie randonnée où paysage et terroir sont intimement liés. On plonge à la découverte de la vie rurale et pastorale d'autrefois, quand au détour du chemin on aperçoit ces drôles de constructions en pierres : les clapàs (immenses murets de pierres sèches). Ici nous sommes au cœur de l'appellation Saint-Chinian, les caves et domaines viticoles vous ouvrent leurs portes toute l'année. La Maison des Vins, l'espace Vin, la cave de Saint-Chinian, et bien d'autres situés dans le village, sont autant de possibilités pour découvrir les grands crus.

## Nos conseils

Recommandations générales :

- Respectons le tracé des sentiers pour limiter le piétinement de la végétation et l'érosion.
- Apprenons à connaître et à respecter la faune et la flore, surtout dans les espaces sensibles.
- Ne laissons ni trace de notre passage, ni déchets et emportons les jusqu'à la prochaine poubelle.
- Ne faisons pas de feu dans la nature.
- Ne dégradons pas les cultures et les plantations.
- N'oublions jamais de toujours refermer derrière nous clôtures et barrières.
- Tenons les chiens en laisse, ils pourraient malencontreusement provoquer des dommages ou être victimes d'accidents.
- Ne consommons pas l'eau des ruisseaux, sa limpidité apparente ne signifie pas forcément qu'elle est potable.
- Renseignons nous en période de chasse auprès des communes.

Certains itinéraires peuvent être dangereux.

- Informons-nous des règlements d'accès aux réserves naturelles et zones Natura 2000 (les chiens, l'utilisation d'engins sonores et la cueillette des plantes peuvent, dans certains cas, être proscrits).

Recommandations spécifiques :

Itinéraire déconseillé en période de fortes chaleurs et de fortes pluies.

## Les étapes du circuit



### De Départ Parking à Intersection réservoir

Du parking, emprunter l'avenue d'Assignan. Prendre à gauche le chemin des Aires puis le sentier qui monte à la D 20. Traverser la route, monter en face et atteindre le réservoir.



### De Intersection réservoir à Fourche chemin goudronné

177 m, 31 T 495857 4807160 Au réservoir, ignorer le chemin à droite (circuit de Notre-Dame de Nazareth) et s'engager à gauche sur le chemin goudronné. Juste après, laisser la piste à droite et poursuivre jusqu'à une fourche.



### De Fourche chemin goudronné à Bifurcation Fontjun

222 m, 31 T 496536 4807034 A la fourche, prendre à gauche le chemin goudronné puis de terre. A l'embranchement suivant, emprunter à gauche le sentier qui, un peu plus loin, domine le paysage et descend en direction du hameau de Fontjun.

- 4 De Bifurcation Fontjun à Carre four à chaux**  
225 m, 31 T 497713 4806985 Avant Fonjun, bifurquer à droite sur le chemin de terre sur 650 m. Au carrefour, tourner à gauche derrière l'arbre (frêne). Poursuivre le chemin (ancien puits) sur près de 700 m, passer devant un cabanon et rejoindre la citerne n°285. Descendre la piste (vue sur Cébazan). Elle contourne le puech des Cabanes. Continuer et après le virage, obliquer à gauche.
- 5 De Carre four à chaux à Carrefour boucle**  
213 m, 31 T 497004 4806457 Au croisement (four à chaux), ignorer la piste à gauche (circuit le dolmen) et s'engager à droite jusqu'à l'intersection.
- 6 De Carrefour boucle à Bifurcation rocher**  
248m, 31 T 496446 4806540 Tourner à gauche le long du grillage puis, au carrefour suivant, au niveau de la cuve en béton, aller tout droit sur le sentier qui descend.
- 7 De Bifurcation rocher à Panorama Pyrénées**  
159 m, 31 T 496360 4806145 A la bifurcation (rocher), laisser le chemin descendant à gauche et s'engager sur le sentier à droite (vue sur les ruines de Camp Redon).
- 8 De Panorama Pyrénées à Sentier ruines de Vignalet**  
227 m, 31 T 496177 4806097 Après le fort virage à gauche, ignorer le chemin montant à droite dans les cailloux et continuer tout droit (Pyrénées visibles par temps clair). Bien suivre le balisage. Après environ 500 m, au croisement, prendre le chemin à droite dans le virage. Contourner les clapàs et capitelles et poursuivre ce chemin qui offre des vues sur le Caroux. A l'intersection (point 6), descendre à gauche sur la route.
- 9 Sentier ruines de Vignalet**  
239 m, 31 T 496368 4806619 Après le virage à gauche, quitter la route, bifurquer à droite sur le chemin puis descendre à gauche. Suivre le sentier à gauche jusqu'aux ruines de Vignalet. Abandonner le chemin qui part à gauche et aller tout droit. Au carrefour, descendre à gauche jusqu'au réservoir puis à droite vers le village et regagner le parking.

## SUR VOTRE CHEMIN...



### OFFICES DE TOURISME

#### OFFICE DE TOURISME DU CANAL DU MIDI AU SAINT CHINIAN - POINT D'ACCUEIL DE SAINT CHINIAN

à moins de 500m du départ  
SAINT-CHINIAN  
+33 4 67 37 85 29  
<http://www.tourismecanaldumidi.fr>  
Labels : Accueil Vélo



### VINS & PRODUITS DU TERROIR

#### LA MAISON DES VINS DE SAINT-CHINIAN

à moins de 500m du départ  
OENOPÔLE / MAISON DES VINS  
SAINT-CHINIAN  
+33 4 67 38 11 69  
<http://www.saint-chinian.com>  
Labels : Oenorando® , Vignobles et Découvertes, Oenotour

#### DOMAINE LA LINQUIERE

à moins de 500m du départ  
VENTE DE VINS AU CAVEAU  
SAINT-CHINIAN

+33 4 67 38 25 87  
<http://www.linquiere.fr>  
Labels : Vignobles et Découvertes

#### CAVE DE SAINT CHINIAN

à 0.8km du départ  
OENOPÔLE / MAISON DES VINS  
SAINT-CHINIAN  
+33 4 67 38 28 40  
<http://www.vin-saintchinian.com>  
Labels : Vignobles et Découvertes, Oenotour

#### CLOS BAGATELLE - DOMAINE DES 4 VENTS

à 0.8km du départ  
VENTE DE VINS AU CAVEAU  
SAINT-CHINIAN  
+33 4 67 38 04 23  
<http://www.closbagatelle.com>  
Labels : Vignobles et Découvertes

#### CHATEAU LA DOURNIE

à 1.5km du départ  
VENTE DE VINS AU CAVEAU  
SAINT-CHINIAN  
+33 4 67 38 19 43  
<http://www.chateauladournie.com>  
Labels : Vignobles et Découvertes

#### MAS CHAMPART

à 1.5km du départ  
VENTE DE VINS AU CAVEAU  
SAINT-CHINIAN  
+33 4 67 38 05 59  
<https://www.mas-champart.com/fr/le-mas-c-hampart/>  
Labels : Vignobles et Découvertes

#### DOMAINE LA MADURA

à 2km du départ  
VENTE DE VINS AU CAVEAU  
SAINT-CHINIAN  
+33 4 67 38 17 85  
<http://www.lamadura.com>  
Labels : Vignobles et Découvertes

#### DOMAINE MOULINIER

à 3.5km du départ  
VENTE DE VINS AU CAVEAU  
PIERRERUE  
+33 6 07 96 71 58  
<http://www.domaine-moulinier.com>  
Labels : Vignobles et Découvertes



### RESTAURANTS

#### CAFÉ DU BALCON

à moins de 500m du départ  
BAR-RESTAURANT  
SAINT-CHINIAN  
+33 6 18 95 25 01

#### PIZZE DI ROSA

à moins de 500m du départ  
RESTAURANT  
SAINT-CHINIAN  
+33 4 67 25 05 03  
<https://www.facebook.com/PIZZEDIROSA/>

#### RESTAURANT CAFE DE LA PAIX

à moins de 500m du départ  
RESTAURANT  
SAINT-CHINIAN  
+33 4 67 38 01 47  
<http://www.restaurantsaintchinian.com>  
Labels : Accueil Vélo, Vignobles et Découvertes



### PATRIMOINE CULTUREL

#### MOULIN DU ROCHER

à moins de 500m du départ  
MOULIN  
SAINT-CHINIAN  
+33 4 67 37 85 29



### HÔTELS

#### LOGIS HÔTEL LE PRESSEUR

à 0.8km du départ  
HÔTEL-RESTAURANT  
SAINT-CHINIAN  
+33 4 67 38 18 60  
<https://hotel-le-pressoir.com>



### CAMPINGS

#### CAMPING LES TERRASSES

à 1km du départ  
CAMPING  
SAINT-CHINIAN  
+33 4 67 25 35 06  
<http://www.camping-les-terrasses.com>  
Labels : Accueil Vélo



### MEUBLÉS & CHAMBRES D'HÔTES

#### MAISON DU PARC

à moins de 500m du départ  
CHAMBRES D'HÔTES  
SAINT-CHINIAN  
+33 4 67 89 34 88  
<http://www.maisonduparc.com>

#### GÎTE LE JARDIN

à moins de 500m du départ  
MEUBLÉS  
SAINT-CHINIAN  
+33 6 10 51 62 00

#### CHAMBRES D'HÔTES DE LAMY - CHAMBRE 1

à 3.5km du départ  
CHAMBRES D'HÔTES  
PIERRERUE  
+33 6 71 05 72 10

#### CHAMBRES D'HÔTES DE LAMY - CHAMBRE 3

à 3.5km du départ  
CHAMBRES D'HÔTES  
PIERRERUE  
+33 6 71 05 72 10

#### CHAMBRES D'HÔTES DE LAMY - CHAMBRE 2

à 3.5km du départ  
CHAMBRES D'HÔTES  
PIERRERUE  
+33 6 71 05 72 10

#### GRENACHE

à 3.5km du départ  
MEUBLÉS  
CEBAZAN  
+33 6 70 47 69 52  
<http://www.loudaro.eu>

#### MAURY

à 3.5km du départ  
MEUBLÉS  
CEBAZAN  
+33 6 70 47 69 52  
<http://www.loudaro.eu>

#### SYRAH

à 3.5km du départ  
MEUBLÉS  
CEBAZAN  
+33 6 70 47 69 52  
<http://www.loudaro.eu>

#### CARIGNAN

à 3.5km du départ  
MEUBLÉS  
CEBAZAN  
+33 6 70 47 69 52  
<http://www.loudaro.eu>

#### GÎTE LOTUS

à 4km du départ  
MEUBLÉS  
CEBAZAN  
+33 6 87 84 45 08