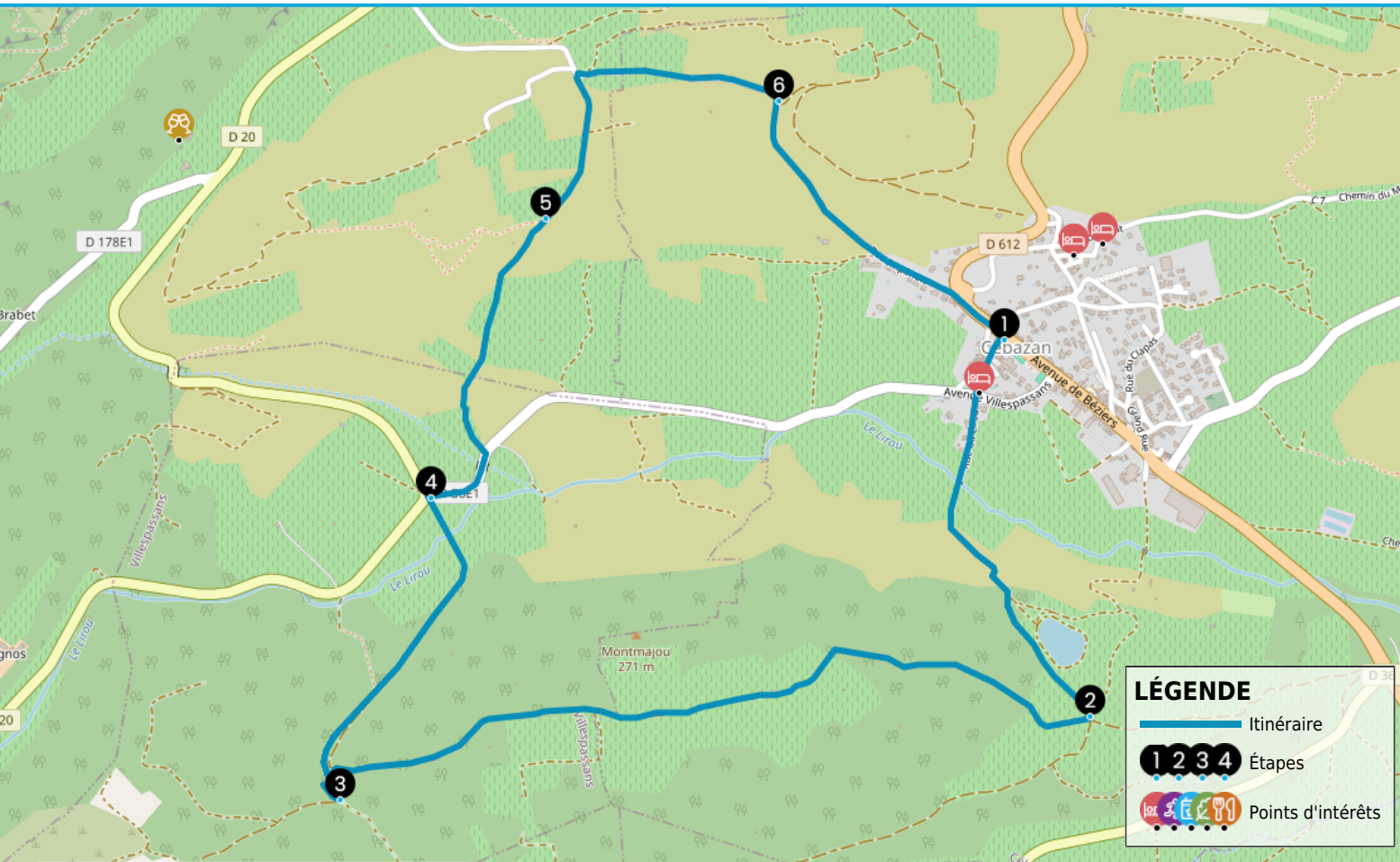


RANDONNÉE LE DOLMEN

https://www.herault-tourisme.com/fr/fiche/itineraires-touristiques/randonnee-le-dolmen-cebazan_TFOITILAR034V51GUZL/



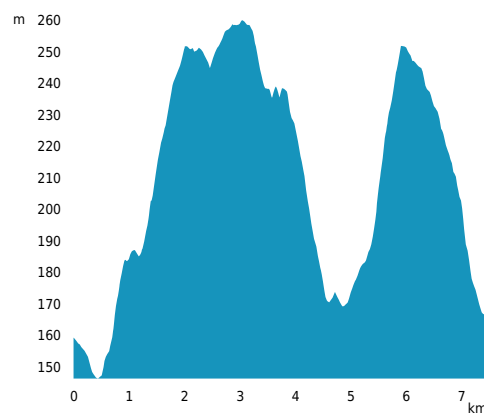
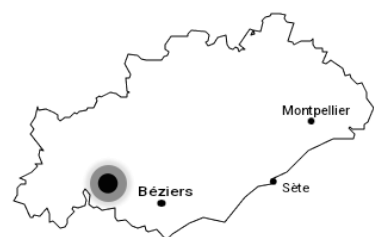
INFOS PRATIQUES

- Pédestre
- CEBAZAN
- Boucle
- 7.7km
- 2h 30 min
- ★★★☆☆ Facile
- + 139m
- 139m



Balisage :

Labels : Sentiers d'intérêt de pays



PROFIL DE DÉNIVELÉ

LÉGENDE

- Itinéraire
- Étapes
- Points d'intérêts

SURICATE
TOUS SENTINELLE DES SPORTS DE NATURE
RÉPUBLIQUE FRANÇAISE

SIGNALER UN PROBLÈME
sentinelles.sportsdenature.fr



COMMENT VENIR ?



PARKING RUE DU HAMEAU DE FRAISSE
AVANT LE ROND-POINT
Direction Saint-Chinian
34360 CEBAZAN



Accès :
Parking Rue du Hameau de Fraisse.
Traverser le village direction Saint-Chinian, tourner à gauche avant le rond-point. Panneau de départ

QUI CONTACTER ?



OTI du Canal du Midi au Saint-Chinian

Tel : +33 4 67 37 85 29

Site : www.tourismecanaldumidi.fr

Sur ce parcours familial, remontez le temps et l'histoire. Vous serez émerveillés par les richesses historiques et naturelles : ici l'histoire s'écrit dans les paysages et dans les pierres. Les pierres attestent d'ailleurs de la présence de l'Homme depuis des millénaires puisque vous croiserez au fil de votre parcours le dolmen de Montmajou, au sommet d'un point de vue remarquable qui embrasse toute la plaine de Cébazan.

Nos conseils

Recommandations générales :

- Respectons le tracé des sentiers pour limiter le piétinement de la végétation et l'érosion.
- Apprenons à connaître et à respecter la faune et la flore, surtout dans les espaces sensibles.
- Ne laissons ni trace de notre passage, ni déchets et emportons les jusqu'à la prochaine poubelle.
- Ne faisons pas de feu dans la nature.
- Ne dégradons pas les cultures et les plantations.
- N'oublions jamais de toujours refermer derrière nous clôtures et barrières.
- Tenons les chiens en laisse, ils pourraient malencontreusement provoquer des dommages ou être victimes d'accidents.
- Ne consommons pas l'eau des ruisseaux, sa limpidité apparente ne signifie pas forcément qu'elle est potable.
- Renseignons nous en période de chasse auprès des communes.

Certains itinéraires peuvent être dangereux.

- Informons-nous des règlements d'accès aux réserves naturelles et zones Natura 2000 (les chiens, l'utilisation d'engins sonores et la cueillette des plantes peuvent, dans certains cas, être proscrits).

Recommandations spécifiques :

Itinéraire déconseillé en période de fortes chaleurs et de fortes pluies.

Les étapes du circuit



De Parking départ à Carrefour col

Du parking, descendre la rue du hameau de Fraisse. A la placette, prendre à droite, puis à gauche, la rue du Puits. Traverser la route D 36 et emprunter le chemin (rue du Lirou) qui descend au gué du ruisseau le Lirou puis monte à un col (croisement).



De Carrefour col à Dolmen

187 m, 31 T 497864 4804780 Au col, s'engager à droite sur la piste goudronnée puis de terre sur 2 km. Dans le dernier virage de la piste, à la fourche, descendre à gauche jusqu'à la citerne.



De Dolmen à Embranchement départementale

229 m, 31 T 495795 4804550 A la citerne, possibilité d'aller au dolmen en empruntant, avant le cèdre, le sentier qui y mène ou prendre à droite la piste qui descend à l'embranchement de la D 20 et de la D 36.

4

De Embranchement départementale à Intersection circuit Clapas

173 m, 31 T 496044 4805378A l'embranchement, emprunter à droite la D 36 (direction Cébazan) sur 200 m, puis après le pont, bifurquer à gauche sur le chemin de terre. Ensuite, poursuivre sur le sentier qui monte et passe près des ruines du château de Camp Redon.

5

De Intersection circuit Clapas à Carrefour four à chaux

228 m, 31 T 496363 4806144Ignorer le sentier qui part à gauche (circuit les Clapas) et continuer tout droit. Au croisement (réservoir d'eau), descendre le chemin goudronné jusqu'à l'embranchement. Prendre à droite le long de l'oliveraie jusqu'au carrefour suivant.

6

Carrefour four à chaux

207 m, 31 T 497004 4806463Au carrefour (four à chaux), laisser le chemin qui monte à gauche (circuit les Clapàs) et descendre à droite le large chemin jusqu'au village. Au rond-point, s'engager à droite sur la D 612 direction Béziers et rejoindre le parking.

SUR VOTRE CHEMIN...



OFFICES DE TOURISME

OFFICE DE TOURISME DU CANAL DU MIDI AU SAINT CHINIAN - POINT D'ACCUEIL DE SAINT CHINIAN
à 7.5km du départ
SAINT-CHINIAN
+33 4 67 37 85 29
<http://www.tourismecanaldumidi.fr>
Labels : Accueil Vélo



RESTAURANTS

PIZZE DI ROSA
à 7.5km du départ
RESTAURANT
SAINT-CHINIAN
+33 4 67 25 05 03
<https://www.facebook.com/PIZZEDIROSA/>



MEUBLÉS & CHAMBRES D'HÔTES

MAISON DU PARC
à 7.5km du départ
CHAMBRES D'HÔTES
SAINT-CHINIAN
+33 4 67 89 34 88
<http://www.maisonduparc.com>

GÎTE LE JARDIN
à 7.5km du départ
MEUBLÉS
SAINT-CHINIAN
+33 6 10 51 62 00



VINS & PRODUITS DU TERROIR

MAS CHAMPART
à 6km du départ
VENTE DE VINS AU CAVEAU
SAINT-CHINIAN
+33 4 67 38 05 59
<https://www.mas-champart.com/fr/le-mas-champart/>
Labels : Vignobles et Découvertes

CAFÉ DU BALCON
à 7.5km du départ
BAR-RESTAURANT
SAINT-CHINIAN
+33 6 18 95 25 01

SYRAH
à 0.5km du départ
MEUBLÉS
CEBAZAN
+33 6 70 47 69 52
<http://www.loudaro.eu>

RESTAURANT CAFE DE LA PAIX
à 7.5km du départ
RESTAURANT
SAINT-CHINIAN
+33 4 67 38 01 47
<http://www.restaurantsaintchinian.com>
Labels : Accueil Vélo, Vignobles et Découvertes

MAURY
à 0.5km du départ
MEUBLÉS
CEBAZAN
+33 6 70 47 69 52
<http://www.loudaro.eu>

LA MAISON DES VINS DE SAINT-CHINIAN
à 7.5km du départ
OENOPÔLE / MAISON DES VINS
SAINT-CHINIAN
+33 4 67 38 11 69
<http://www.saint-chinian.com>
Labels : Oenorando®, Vignobles et Découvertes, Oenotour

DOMAINE LA LINQUIERE
à 7.5km du départ
VENTE DE VINS AU CAVEAU
SAINT-CHINIAN
+33 4 67 38 25 87
<http://www.linquiere.fr>
Labels : Vignobles et Découvertes



PATRIMOINE CULTUREL

MOULIN DU ROCHER
à 7.5km du départ
MOULIN
SAINT-CHINIAN
+33 4 67 37 85 29

GRENACHE
à 0.5km du départ
MEUBLÉS
CEBAZAN
+33 6 70 47 69 52
<http://www.loudaro.eu>

CARIGNAN
à 0.5km du départ
MEUBLÉS
CEBAZAN
+33 6 70 47 69 52
<http://www.loudaro.eu>