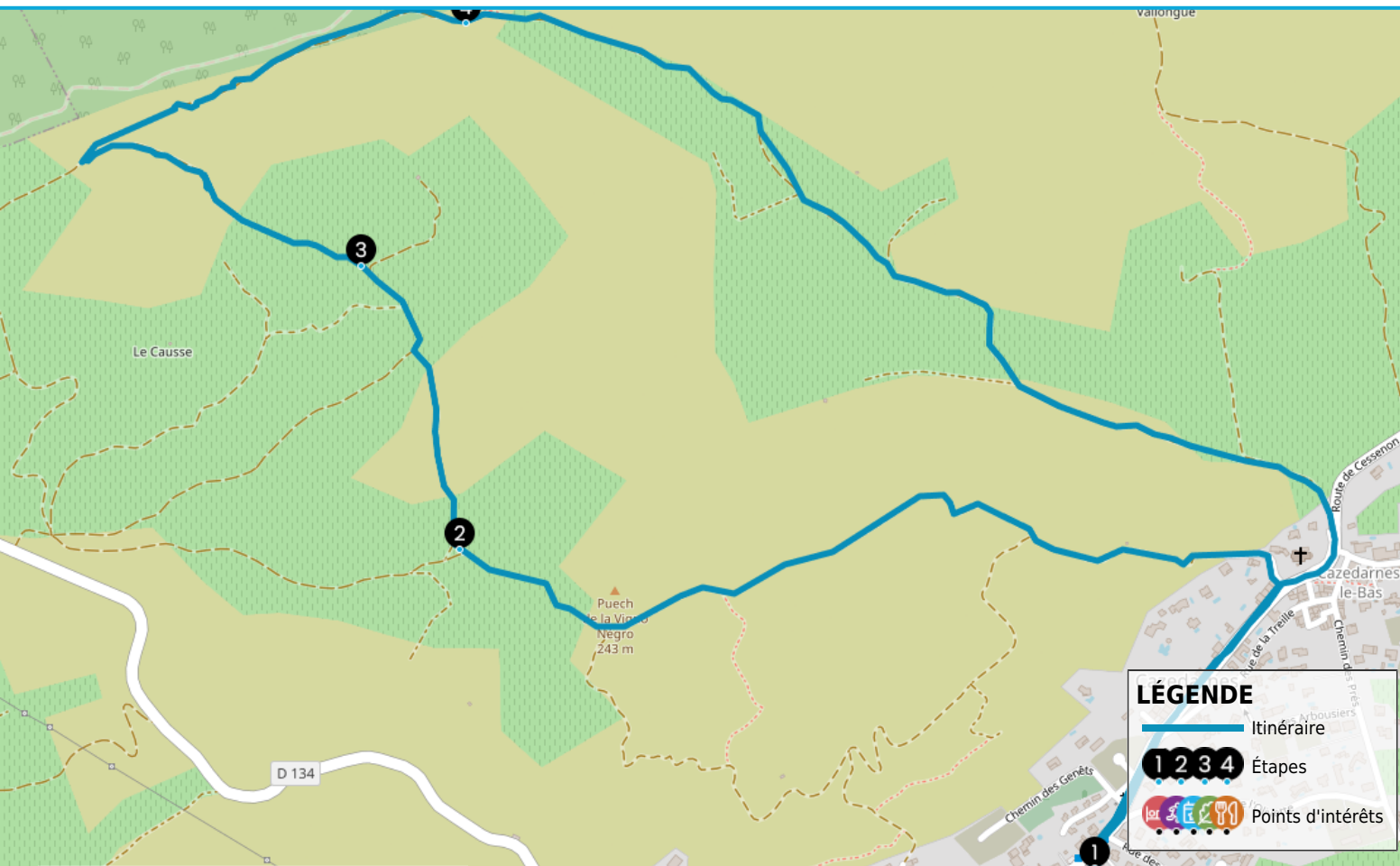


RANDONNÉE LE PUECH DE LA VIGNE NÈGRE

https://www.herault-tourisme.com/fr/fiche/itineraires-touristiques/randonnee-le-puech-de-la-vigne-negre-cazedarnes_TFOITILAR034V51GUYE/



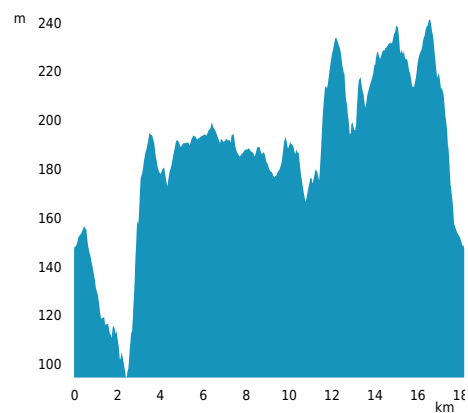
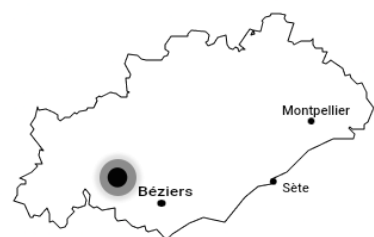
INFOS PRATIQUES

- Pédestre
- CAZEDARNES
- Boucle
- 5.3km
- 1h 45 min
- ★★★☆☆ Facile
- + 130m
- 130m



Balissage :

Labels : Sentiers d'intérêt de pays



PROFIL DE DÉNIVÉLÉ





COMMENT VENIR ?



PARKING AU ROND-POINT DEVANT
L'ÉCOLE LES SOURCES
34460 CAZEDARNES



Accès :
Parking au rond-point, devant l'école Les
Sources

QUI CONTACTER ?



**OTI du Canal du Midi au Saint-
Chinian**
Site : www.tourismecanaldumidi.fr



**OTI du Canal du Midi au Saint-
Chinian**
Tel : +33 4 67 37 85 29

Idéal pour les familles en quête de petite escapade ressourçante, ce petit sentier sillonne à travers vignes, garrigues et murets de pierres sèches, dessinant les contours d'un paysage remarquable sur les hauteurs du puech. Admirez les vignobles qui s'étendent sous vos yeux, émerveillez-vous devant cette magnifique nature avec en arrière-plan les barres rocheuses calcaires qui plissent telles une gigantesque tôle ondulée. Au retour, faites une pause désaltérante au café communal pour un verre ou un encas en terrasse.

Nos conseils

Recommandations générales :

- Respectons le tracé des sentiers pour limiter le piétinement de la végétation et l'érosion.
 - Apprenons à connaître et à respecter la faune et la flore, surtout dans les espaces sensibles.
 - Ne laissons ni trace de notre passage, ni déchets et emportons les jusqu'à la prochaine poubelle.
 - Ne faisons pas de feu dans la nature.
 - Ne dégradons pas les cultures et les plantations.
 - N'oublions jamais de toujours refermer derrière nous clôtures et barrières.
 - Tenons les chiens en laisse, ils pourraient malencontreusement provoquer des dommages ou être victimes d'accidents.
 - Ne consommons pas l'eau des ruisseaux, sa limpidité apparente ne signifie pas forcément qu'elle est potable.
 - Renseignons nous en période de chasse auprès des communes.
- Certains itinéraires peuvent être dangereux.
- Informons-nous des règlements d'accès aux réserves naturelles et zones Natura 2000 (les chiens, l'utilisation d'engins sonores et la cueillette des plantes peuvent, dans certains cas, être proscrits).

Recommandations spécifiques :

Itinéraire déconseillé en période de fortes chaleurs et de fortes pluies.

Les étapes du circuit



De Départ Parking à Fourche Panorama

Du parking, prendre à droite la D 36 sur 500 m en direction de Cessenonsur-Orb. Avant l'église, grimper à gauche le chemin du Pech. Suivre tout droit le chemin bétonné carrossable qui monte dans la garrigue. A l'embranchement, poursuivre à droite la montée sur 900 m..



De Fourche Panorama à Chemin enherbé

236 m, 31 T 501375 4808280 Laisser la piste qui continue à gauche, et à la fourche, emprunter à droite le chemin qui s'élève entre les vignes (panoramas sur le Caroux, l'Espinouse et les Avant-monts). Redescendre puis prendre le second chemin à droite qui dessine, après quelques mètres, un angle droit à gauche. Descendre.



De Chemin enherbé à Chemin ruisseau de Costebonne

245 m, 31 T 501240 4808667A la fin de la vigne, bien suivre le balisage. Ignorer le chemin à droite et poursuivre tout droit sur 400 m sur le chemin enherbé. Obliquer à droite sur la piste, descendre sur 500 m et atteindre une fourche.

4

Chemin ruisseau de Costebonne

197 m, 31 T 501383 4809001 Prendre à gauche le chemin qui longe le ruisseau de Costebonne, s'en éloigne puis le franchit. Après 800 m, le chemin goudronné, aller à gauche pour rejoindre Cazedarnes, puis prendre à droite, traverser le village et rallier, après la cave coopérative, le parking à gauche avant le rond-point.

SUR VOTRE CHEMIN...



SERVICES UTILES

AIRE DE PIQUE-NIQUE DE CAZEDARNES

à moins de 500m du départ
CAZEDARNES



PATRIMOINE NATUREL

LES BARRES ROCHEUSES DE CAZEDARNES

à 0.8km du départ
MASSIFS ET MONTAGNES
CAZEDARNES
+33 4 67 37 85 29