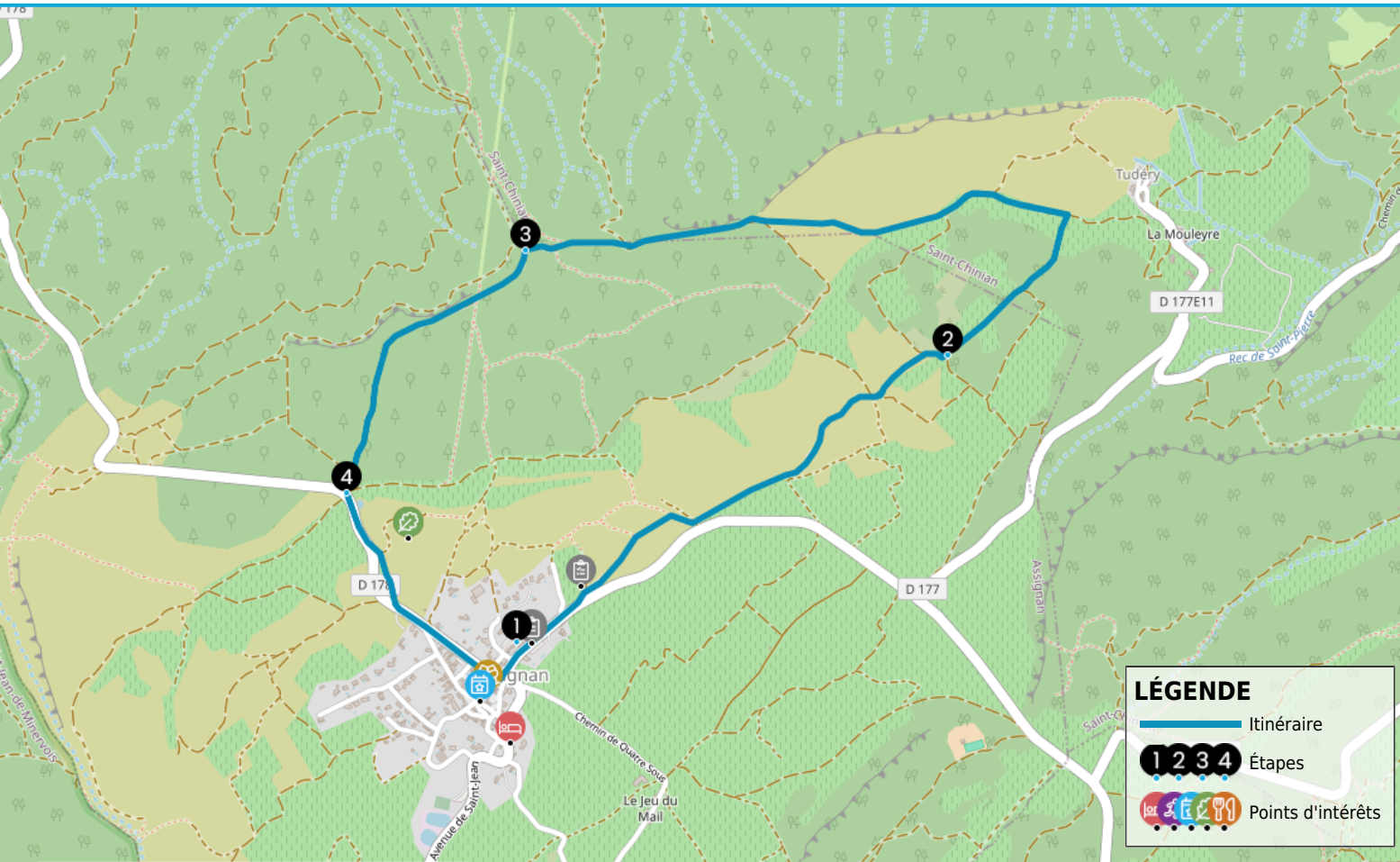



RANDONNÉE LES BARRALETS

https://www.herault-tourisme.com/fr/fiche/itineraires-touristiques/randonnee-les-barralets-assignan_TFOITILAR034V51GU2Y/



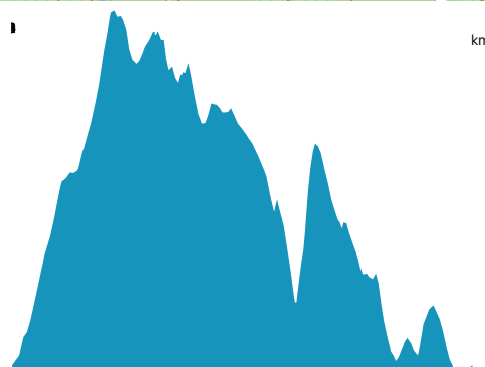
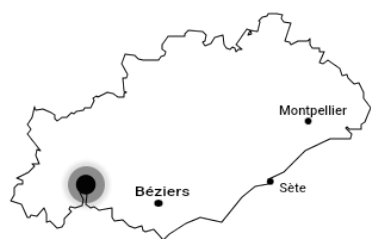
INFOS PRATIQUES

-  Pédestre
-  ASSIGNAN
-  Boucle
-  6.5km
-  2h
-  ★☆☆☆ Très facile
-  + 110m
-  - 110m

Labels : Sentiers d'intérêt de pays

LÉGENDE

-  Itinéraire
-  Étapes
-  Points d'intérêts



PROFIL DE DÉNIVELÉ

 **SURICATE**
TOUS SENTINELLE DES SPORTS DE NATURE
RÉPUBLIQUE FRANÇAISE

SIGNALER UN PROBLÈME
sentinelles.sportsdenature.fr





COMMENT VENIR ?



PARKING TERRAIN DE FOOT SUR LA
ROUTE D'AIGUES VIVES
34360 ASSIGNAN



Accès :
Parking du terrain de foot sur la route
d'Aigues-Vives

QUI CONTACTER ?



**OTI du Canal du Midi au Saint-
Chinian**
Tel : +33 4 67 37 85 29
Site : www.tourismecanaldumidi.fr

Parcourez en famille ce sentier qui sillonne à travers la garrigue, les chênes kermès et les pistachiers lentisques, caractéristiques des paysages méditerranéens. Les senteurs qui émanent de ces essences sauvages offrent une symphonie olfactive envoiante. Ici, tous les sens sont en éveil !

Poussez plus loin l'expérience en découvrant le village oenotouristique de Castigno à Assignan : 3 restaurants savoureux dont un étoilé, une cave viticole insolite, une brasserie artisanale et un hôtel « éclaté » composent ce concept haut en couleur.

Nos conseils

Recommandations générales :

- Respectons le tracé des sentiers pour limiter le piétinement de la végétation et l'érosion.
 - Apprenons à connaître et à respecter la faune et la flore, surtout dans les espaces sensibles.
 - Ne laissons ni trace de notre passage, ni déchets et emportons les jusqu'à la prochaine poubelle.
 - Ne faisons pas de feu dans la nature.
 - Ne dégradons pas les cultures et les plantations.
 - N'oublions jamais de toujours refermer derrière nous clôtures et barrières.
 - Tenons les chiens en laisse, ils pourraient malencontreusement provoquer des dommages ou être victimes d'accidents.
 - Ne consommons pas l'eau des ruisseaux, sa limpidité apparente ne signifie pas forcément qu'elle est potable.
 - Renseignons nous en période de chasse auprès des communes.
- Certains itinéraires peuvent être dangereux.
- Informons-nous des règlements d'accès aux réserves naturelles et zones Natura 2000 (les chiens, l'utilisation d'engins sonores et la cueillette des plantes peuvent, dans certains cas, être proscrits).

Recommandations spécifiques :

Itinéraire déconseillé en période de fortes chaleurs et de fortes pluies.

Les étapes du circuit

1

De Départ Parking à Troisième croisement

Du parking, s'engager à gauche sur la D 177 "prudence". Au calvaire (croix de la femme morte), prendre le sentier bordé de chênes (ancienne voie qui reliait Assignan à Saint Chinian). Aux premier et second croisement : continuer en face.

2

De Troisième croisement à Patte d'oie

287m, 31 T 492302 4805883 Au troisième croisement, prendre à droite sur quelques mètres puis à gauche en direction de Tudery. A l'embranchement, tourner à gauche, descendre le chemin et, se diriger de nouveau à gauche. Traverser le plateau aride aux roches calcaires, profiter du panorama sur la vallée de Donnadiou et de Babeau-Bouldoux.

3

De Patte d'oie à Intersection départementale

323m, 31 T 491139 4806171A la patte d'oie, tourner sur le sentier à gauche et continuer sur celui-ci.

4

Intersection départementale

298m, 31 T 490647 4805508A la D178, prendre à gauche vers le village, passer devant un plan d'eau et suivre le balisage qui permet de ne pas longer la route sur tout le chemin de retour. Rejoindre le centre du village et au rond-point, reprendre direction Saint-Chinian, pour regagner le parking.

SUR VOTRE CHEMIN...



SERVICES UTILES

Arrêt de ASSIGNAN - CENTRE
à moins de 500m du départ
ASSIGNAN
<https://lio.laregion.fr>

Arrêt de ASSIGNAN - Centre
à moins de 500m du départ
ASSIGNAN
<https://lio.laregion.fr>

Arrêt de ASSIGNAN - Centre
à moins de 500m du départ
ASSIGNAN
<https://lio.laregion.fr>

**AIRE DE PIQUE-NIQUE
D'ASSIGNAN**
à moins de 500m du départ
ASSIGNAN
+33 4 67 37 85 29

POINT D'EAU POTABLE
à 0.6km du départ
ASSIGNAN

KIOSQUE PIQUE-NIQUE D'ASSIGNAN

à 0.6km du départ
ASSIGNAN
+33 4 67 37 85 29



VINS & PRODUITS DU TERROIR

LES BRASSEURS DE CASTIGNO

à moins de 500m du départ
**VENTE DES PRODUITS DE
L'EXPLOITATION**
ASSIGNAN
+33 4 67 24 26 41
<http://www.chateaucastigno.com>
Labels : Vignobles et
Découvertes

CHATEAU CASTIGNO

à 0.6km du départ
VENTE DE VINS AU CAVEAU
ASSIGNAN
+33 4 67 24 26 41
<http://www.chateaucastigno.com>
Labels : Vignobles et
Découvertes, Oenotour



PATRIMOINE NATUREL

LA MARE NATURA 2000

à 0.6km du départ
LACS ET PLANS D'EAU
ASSIGNAN
+33 4 67 37 85 29
<http://www.tourismecanaldu midi.fr>



MEUBLÉS & CHAMBRES D'HÔTES

CONDAMINE
à moins de 500m du départ
MEUBLÉS
ASSIGNAN
+33 7 49 63 37 74



ANIMATIONS & MANIFESTATIONS

RDV GOURMAND A ASSIGNAN

à moins de 500m du départ
ASSIGNAN
+33 4 67 24 43 03