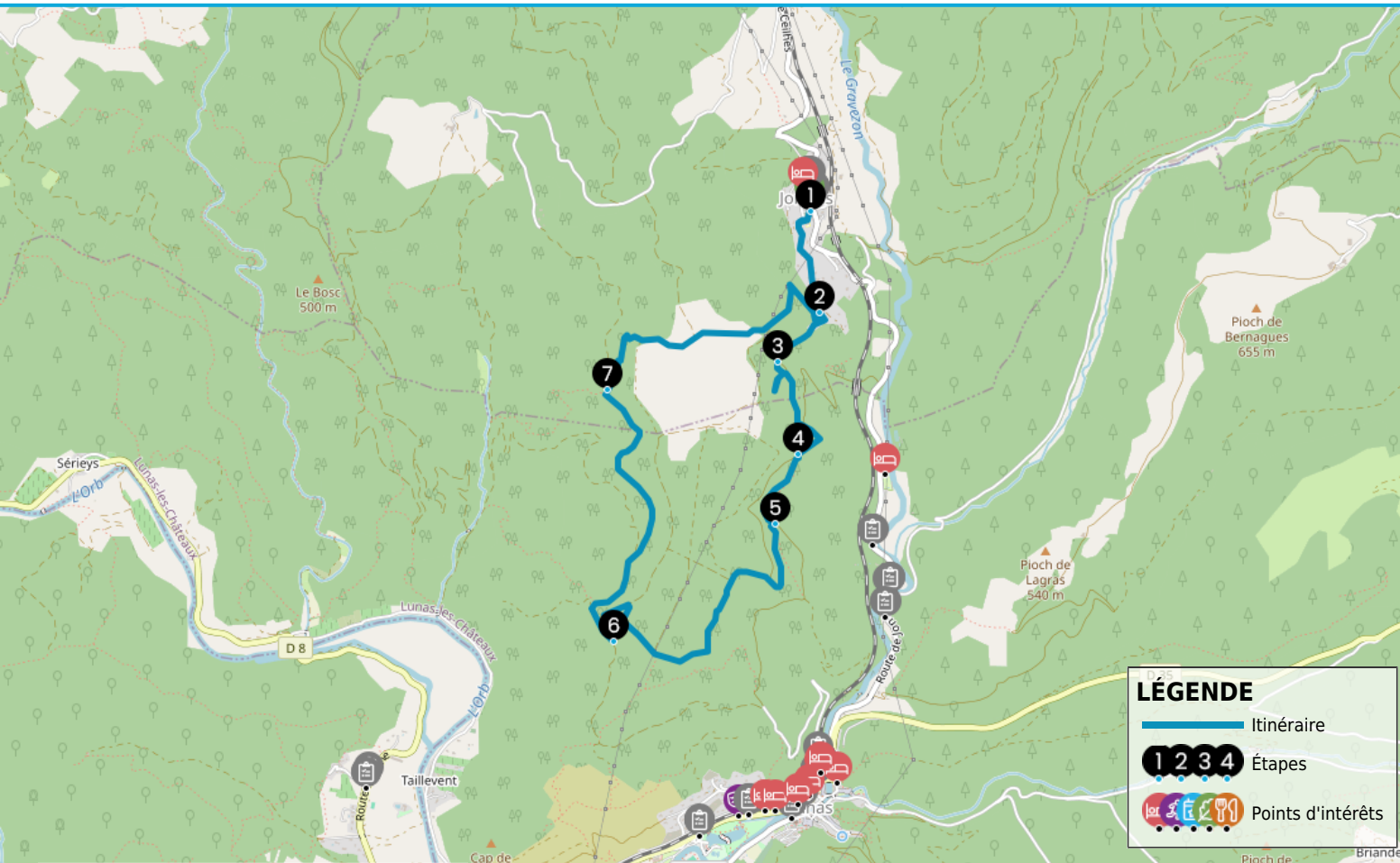


# RANDONNÉE JONCELS CIRCUIT ARCHÉOLOGIQUE

[https://www.herault-tourisme.com/fr/fiche/itineraires-touristiques/randonnee-joncels-circuit-archeologique-joncels\\_TFOITILAR034V51GON6/](https://www.herault-tourisme.com/fr/fiche/itineraires-touristiques/randonnee-joncels-circuit-archeologique-joncels_TFOITILAR034V51GON6/)



## INFOS PRATIQUES

- Pédestre
- JONCELS
- Boucle
- 8.9km
- 3h
- ★★★★★ Moyen
- + 277m
- 277m

**Labels :** Sentiers d'intérêt de pays



PROFIL DE DÉNIVELÉ

### LÉGENDE

- Itinéraire
- Étapes
- Points d'intérêts



## COMMENT VENIR ?



PARKING PLACE MONUMENT AUX MORTS  
AU CENTRE DU VILLAGE  
34650 JONCELS



### Accès :

Au centre du village, sur la place au monument aux morts. Panneau de départ.

## QUI CONTACTER ?



### OTC Grand Orb

Site : [www.tourisme.grandorb.fr](http://www.tourisme.grandorb.fr)



### BIT Avène

Tel : +33 4 67 23 43 38

De vallons en crêtes, cette escapade vous immerge, entre chênes et pins, au cœur de la forêt communale sur les traces d'une époque, où, jadis, légendes et traditions se mêlent. Curiosités naturelles, œuvres sculptées, des blocs de grès, massifs et imposants, dissimulés dans la végétation, vous plongent dans ce folklore légendaire !

## Nos conseils

Recommandations générales :

- Respectons le tracé des sentiers pour limiter le piétinement de la végétation et l'érosion.
  - Apprenons à connaître et à respecter la faune et la flore, surtout dans les espaces sensibles.
  - Ne laissons ni trace de notre passage, ni déchets et emportons les jusqu'à la prochaine poubelle.
  - Ne faisons pas de feu dans la nature.
  - Ne dégradons pas les cultures et les plantations.
  - N'oublions jamais de toujours refermer derrière nous clôtures et barrières.
  - Tenons les chiens en laisse, ils pourraient malencontreusement provoquer des dommages ou être victimes d'accidents.
  - Ne consommons pas l'eau des ruisseaux, sa limpidité apparente ne signifie pas forcément qu'elle est potable.
  - Renseignons nous en période de chasse auprès des communes.
- Certains itinéraires peuvent être dangereux.
- Informons-nous des règlements d'accès aux réserves naturelles et zones Natura 2000 (les chiens, l'utilisation d'engins sonores et la cueillette des plantes peuvent, dans certains cas, être proscrits).

Recommandations spécifiques :

Itinéraire déconseillé en période de fortes chaleurs et de fortes pluies.

## Les étapes du circuit

1

### De Départ Parking à Tombes rupestres

Du parking, suivre la route à gauche. Passer devant la mairie et l'école. Monter à gauche, ignorer le chemin de droite puis, plus loin, celui de gauche et rejoindre une fourche.

2

### De Tombes rupestres à Bâtisse en ruines

423 m, 31 T 515704 4842097 Descendre à gauche direction Béros. Un panneau indique la présence de tombes rupestres (caves sépulcrales creusées dans des blocs de grès). Continuer tout droit sur 300 m.

3

### De Bâtisse en ruines à Passage en sous-bois

410 m, 31 T 515473 4841828 Prendre à droite le sentier puis gravir plus loin les rochers. Continuer jusqu'à une bâtisse en ruines et découvrir un énorme bloc de grès creusé de cupules. Faire demi-tour et regagner la piste. L'emprunter à droite jusqu'à un embranchement. Monter à droite, laisser le sentier à gauche et suivre la piste sur 150 m.

4

**De Passage en sous-bois à Relais téléphonique**

425 m, 31 T 515584 4841322 La quitter et bifurquer à gauche sur le sentier ombragé à travers le sous-bois. Passer la passerelle puis poursuivre tout droit et rallier une piste.

5

**De Relais téléphonique à Fourche panorama**

422 m, 31 T 515462 4840946 Quitter le GR (balisage rouge et blanc) et s'engager à droite (relais téléphonique). A la bifurcation (citerne), se diriger à gauche sur la piste. Continuer sur 1 km et rejoindre un embranchement. Prendre à gauche et gagner la piste en contrebas.

6

**De Fourche panorama à Montée sentier en sous-bois**

452 m, 31 T 514579 4840298 L'emprunter à droite, laisser le chemin qui descend à gauche (panorama) et arriver à une fourche. Monter à droite et, plus loin, découvrir à gauche la pierre du Sacrifice. Poursuivre tout droit sur 800 m.

7

**Montée sentier en sous-bois**

437 m, 31 T 514542 4841673 Après un léger virage, quitter la piste et grimper à droite le sentier qui serpente en sous-bois (points de vue). Bien suivre le balisage et atteindre une piste. S'engager à gauche, ignorer le chemin de droite et, après, tourner à droite. Continuer sur le chemin goudronné et rallier Joncels et le parking.

## SUR VOTRE CHEMIN...



### SERVICES UTILES

**Arrêt de JONCELS - Lavoir**  
à moins de 500m du départ  
JONCELS  
<https://lio.laregion.fr>

**Arrêt de LUNAS - POSTE ELECTRIQUE**  
à 3km du départ  
LUNAS-LES-CHATEAUX  
<https://lio.laregion.fr>

**Point d'eau potable**  
à moins de 500m du départ  
JONCELS

**Arrêt de LUNAS - TEILLAC**  
à 3km du départ  
LUNAS-LES-CHATEAUX  
<https://lio.laregion.fr>

**Point d'eau potable**  
à moins de 500m du départ  
JONCELS

**Arrêt de LUNAS - EMB. SOURLAN**  
à 3km du départ  
LUNAS-LES-CHATEAUX  
<https://lio.laregion.fr>

**Arrêt de JONCELS - LAVOIR**  
à moins de 500m du départ  
JONCELS  
<https://lio.laregion.fr>

**Arrêt de LUNAS - Teillac**  
à 3km du départ  
LUNAS-LES-CHATEAUX  
<https://lio.laregion.fr>

**Arrêt de JONCELS - Lavoir**  
à moins de 500m du départ  
JONCELS  
<https://lio.laregion.fr>

**Arrêt de LUNAS - Emb. Sourlan**  
à 3km du départ  
LUNAS-LES-CHATEAUX  
<https://lio.laregion.fr>

**Arrêt de LUNAS - Poste électrique**  
à 3km du départ  
LUNAS-LES-CHATEAUX  
<https://lio.laregion.fr>

**Arrêt de LUNAS - Teillac**  
à 3km du départ  
LUNAS-LES-CHATEAUX  
<https://lio.laregion.fr>

**Arrêt de LUNAS - Emb. Sourlan**  
à 3km du départ  
LUNAS-LES-CHATEAUX  
<https://lio.laregion.fr>

**Arrêt de LUNAS - Poste électrique**  
à 3km du départ  
LUNAS-LES-CHATEAUX  
<https://lio.laregion.fr>

**BORNE D'EAU**  
à 4km du départ  
LUNAS-LES-CHATEAUX

**POINT D'EAU POTABLE**  
à 4km du départ  
LUNAS-LES-CHATEAUX

**POINT D'EAU POTABLE**  
à 4km du départ  
LUNAS-LES-CHATEAUX

**POINT D'EAU POTABLE**  
à 4km du départ  
LUNAS-LES-CHATEAUX

**POINT D'EAU POTABLE**  
à 4km du départ  
LUNAS-LES-CHATEAUX

**TOILETTES PUBLIQUES**  
à 4km du départ  
LUNAS-LES-CHATEAUX

**TOILETTES PUBLIQUES**  
à 4km du départ  
LUNAS-LES-CHATEAUX

**TOILETTES PUBLIQUES**  
à 4km du départ  
LUNAS-LES-CHATEAUX

**TOILETTES PUBLIQUES**  
à 4km du départ  
LUNAS-LES-CHATEAUX

**TOILETTES PUBLIQUES**  
à 4km du départ  
LUNAS-LES-CHATEAUX

**Point d'eau potable**  
à 4km du départ  
LUNAS-LES-CHATEAUX

**Arrêt de LUNAS - CENTRE**  
à 4km du départ  
LUNAS-LES-CHATEAUX  
<https://lio.laregion.fr>

**Arrêt de LUNAS - Centre**  
à 4km du départ  
LUNAS-LES-CHATEAUX  
<https://lio.laregion.fr>

**Arrêt de LUNAS - Centre**  
à 4km du départ  
LUNAS-LES-CHATEAUX  
<https://lio.laregion.fr>

**Gare de Lunas**  
à 4km du départ  
LUNAS-LES-CHATEAUX  
<https://snf.com>

**Point d'eau potable**  
à 5.5km du départ  
LUNAS-LES-CHATEAUX

**Point d'eau potable**  
à 5.5km du départ  
LUNAS-LES-CHATEAUX

**Point d'eau potable**  
à 5.5km du départ  
LUNAS-LES-CHATEAUX

**Point d'eau potable**  
à 5.5km du départ  
LUNAS-LES-CHATEAUX

**Arrêt de LUNAS - LE BOUÏS**  
à 5.5km du départ  
LUNAS-LES-CHATEAUX  
<https://lio.laregion.fr>

**Arrêt de LUNAS - Le Bouïs**  
à 5.5km du départ  
LUNAS-LES-CHATEAUX  
<https://lio.laregion.fr>

**Arrêt de LUNAS - Le Bouïs**  
à 5.5km du départ  
LUNAS-LES-CHATEAUX  
<https://lio.laregion.fr>

**VILLAGE**  
à 5.5km du départ  
LUNAS-LES-CHATEAUX

**Arrêt de BOUSQUET-D'ORB - CAZILHAC RD 8**  
à 6km du départ  
LE BOUSQUET-D'ORB  
<https://lio.laregion.fr>

**Arrêt de BOUSQUET-D'ORB - Cazilhac RD 8**  
à 6km du départ  
LE BOUSQUET-D'ORB  
<https://lio.laregion.fr>

**Arrêt de BOUSQUET-D'ORB - Cazilhac RD 8**  
à 6km du départ  
LE BOUSQUET-D'ORB  
<https://lio.laregion.fr>



### ACTIVITÉS & LOISIRS

**COURSE D'ORIENTATION A LUNAS**  
à 4km du départ  
**PARCOURS D'ORIENTATION**  
LUNAS-LES-CHATEAUX  
+33 4 67 23 76 67

**BASE DE LOISIRS DE LA PRADE A LUNAS**  
à 5.5km du départ  
**AIRE DE JEUX / PARC À JEUX**  
LUNAS-LES-CHATEAUX  
+33 4 67 23 30 90  
<https://www.grandorb.fr/Sortir/BaseDeLoisirs.html>



### PATRIMOINE NATUREL

**COL ROUGE DE L'ESCANDORGUE**  
à moins de 500m du départ  
**COLS**  
JONCELS  
+33 4 67 23 80 60




### HÔTELS

**HÔTEL RESTAURANT  
L'AUBERGE GOURMANDE**  
à 5.5km du départ  
**HÔTEL-RESTAURANT**  
LUNAS-LES-CHATEAUX  
+33 9 53 90 33 01  
<https://laubergegourmande.fr/>

**PINCHON JEAN-PAUL -  
CHAMBRES D'HÔTES**  
à 5.5km du départ  
**CHAMBRES D'HÔTES**  
LUNAS-LES-CHATEAUX  
+33 6 74 98 12 29

**GÎTE D'ETAPE LA FORGE -  
JONCELS**  
à moins de 500m du départ  
**GÎTE D'ETAPE**  
JONCELS  
+33 4 67 23 80 09




**CAMPING RENDEZ VOUS MOTO -  
LUNAS**  
à 1.5km du départ  
**CAMPING**  
LUNAS-LES-CHATEAUX  
+33 4 67 23 49 12  
<http://www.camping-rendezvous-moto.com>

**CARAUD ADELINE ET LAURENT - F4  
LES OLIVIERS**  
à 5.5km du départ  
**MEUBLÉS**  
LUNAS-LES-CHATEAUX  
+33 6 68 29 67 66

**PINCHON JEAN-PAUL -  
CHAMBRES MEUBLÉES**  
à 5.5km du départ  
**CHAMBRES D'HÔTES**  
LUNAS-LES-CHATEAUX  
+33 6 74 98 12 29

**GITE LE REDONDEL - LUNAS**  
à 4km du départ  
**GÎTE D'ETAPE**  
LUNAS-LES-CHATEAUX  
+33 6 66 07 05 34



**CARAUD ADELINE ET  
LAURENT - F3 LE  
MARRONNIER**  
à 5.5km du départ  
**MEUBLÉS**  
LUNAS-LES-CHATEAUX  
+33 6 68 29 67 66

**MARTINEZ MICHEL - F4 LA  
CASA CORAZON - LUNAS**  
à 4km du départ  
**MEUBLÉS**  
LUNAS-LES-CHATEAUX  
+33 4 67 23 46 42

**CHAMBRE D'HOTES VILLA  
MARGUERITE - LUNAS**  
à 5.5km du départ  
**CHAMBRES D'HÔTES**  
LUNAS-LES-CHATEAUX  
+33 6 98 11 33 46  
<https://www.bbvillamarguerite.com>

**CHAMBRES D'HÔTES  
L'OUSTAL D'OC LUNAS**  
à 4km du départ  
**CHAMBRES D'HÔTES**  
LUNAS-LES-CHATEAUX  
+33 6 76 34 35 75

