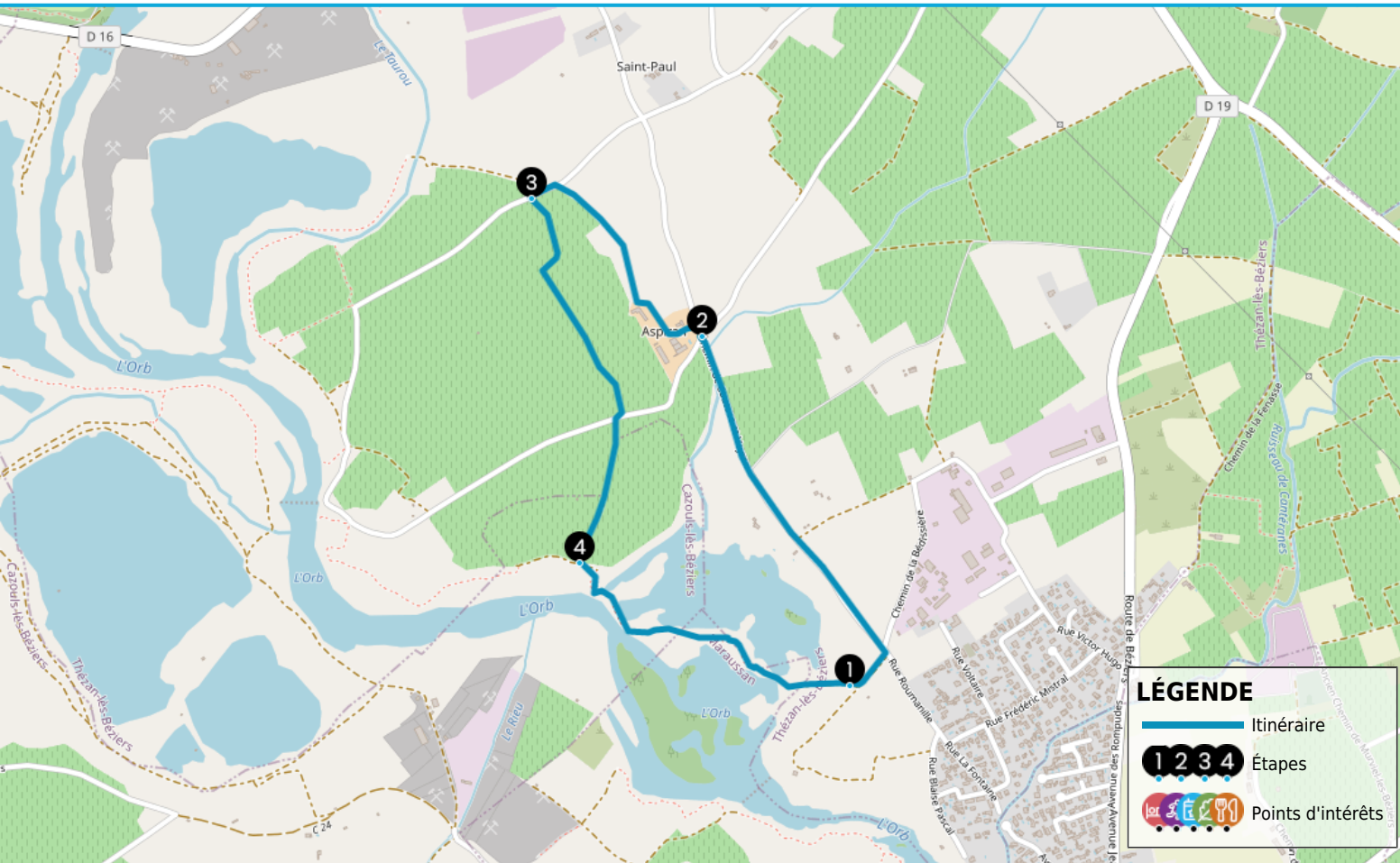


# RANDONNÉE THÉZAN-LES-BÉZIERS "LES ÉTANGS DE LA MALHAUTE"

[https://www.herault-tourisme.com/fr/fiche/itineraires-touristiques/randonnee-thezan-les-beziers-les-etangs-de-la-malhaute-thezan-les-beziers\\_TFOITILAR034V51GF8A/](https://www.herault-tourisme.com/fr/fiche/itineraires-touristiques/randonnee-thezan-les-beziers-les-etangs-de-la-malhaute-thezan-les-beziers_TFOITILAR034V51GF8A/)



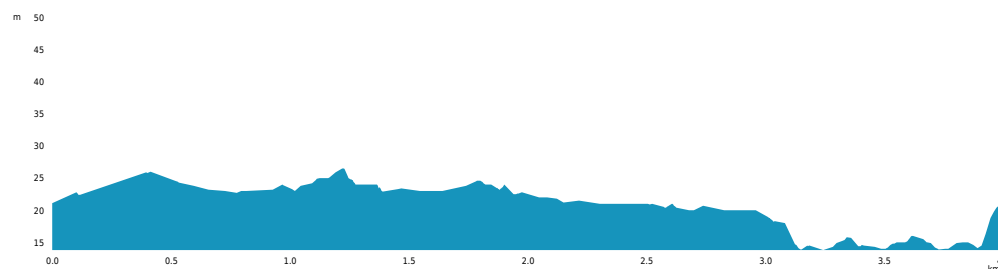
## INFOS PRATIQUES

- Pédestre
- THEZAN-LES-BEZIERS
- Boucle
- 4km
- 1h 15 min
- ★☆☆☆ Très facile
- + 27m
- 27m



Balisage :


Labels : Sentiers d'intérêt de pays



PROFIL DE DÉNIVELÉ



## COMMENT VENIR ?

 PARKING ÉTANG DE LA MALHAUTE  
Rue Jean de la Fontaine  
34490 THEZAN-LES-BEZIERS

 Accès :  
Depuis la D 19, se rendre à l'étang de la Malhaute : suivre la rue Frédéric Mistral puis à droite la rue Jean de la Fontaine. Parking à gauche.

### QUI CONTACTER ?

 Office de Tourisme "Les Avant-Monts"  
Tel : +33 4 67 36 67 13  
Site :  
[www.haut-languedoc.vigobles.com/preparer/parcourir-nos-itineraires/fiches-candos-pedestres/randonnee-thezan-les-beziers-les-etangs-de-la-malhaute-1949580](http://www.haut-languedoc.vigobles.com/preparer/parcourir-nos-itineraires/fiches-candos-pedestres/randonnee-thezan-les-beziers-les-etangs-de-la-malhaute-1949580)

Le calme qui se dégage des étangs, leurs îlots habités d'une faune préservée et l'ambiance sereine du cheminement composent un agréable moment de détente.

## Nos conseils

Recommandations générales :

- Respectons le tracé des sentiers pour limiter le piétinement de la végétation et l'érosion.
- Apprenons à connaître et à respecter la faune et la flore, surtout dans les espaces sensibles.
- Ne laissons ni trace de notre passage, ni déchets et emportons les jusqu'à la prochaine poubelle.
- Ne faisons pas de feu dans la nature.
- Ne dégradons pas les cultures et les plantations.
- N'oublions jamais de toujours refermer derrière nous clôtures et barrières.
- Tenons les chiens en laisse, ils pourraient malencontreusement provoquer des dommages ou être victimes d'accidents.
- Ne consommons pas l'eau des ruisseaux, sa limpidité apparente ne signifie pas forcément qu'elle est potable.
- Renseignons nous en période de chasse auprès des communes.

Certains itinéraires peuvent être dangereux.

- Informons-nous des règlements d'accès aux réserves naturelles et zones Natura 2000 (les chiens, l'utilisation d'engins sonores et la cueillette des plantes peuvent, dans certains cas, être proscrits).

Recommandations spécifiques :

Itinéraire déconseillé en période de fortes chaleurs et de fortes pluies.

## Les étapes du circuit

- 1 De Départ Parking à Station de pompage**  
Du parking, rejoindre la route d'accès goudronnée, l'emprunter à gauche en laissant en face l'autre chemin goudronné. Poursuivre tout droit sur 1 km (beau panorama sur le Caroux) et ignorer les autres chemins.
- 2 De Station de pompage à Chemin bordé de vignes**  
24 m, 31 T 512310 4805779 Au croisement (station de pompage), aller tout droit sur quelques mètres, puis à gauche vers le Domaine de Ravanès. Prendre ensuite l'allée le long du mur pour contourner le domaine, puis directement le chemin à droite. Poursuivre jusqu'à un croisement avec une route goudronnée. S'engager à gauche et, à la fourche, continuer à gauche sur 50 m.
- 3 De Chemin bordé de vignes à Chemin entre les étangs**  
19 m, 31 T 511843 4806156 Quitter la route goudronnée et obliquer à gauche sur le chemin bordé de vignes. Progresser entre les vignes à droite et unfossé à gauche pendant 700 m. Une route goudronnée atteinte, l'emprunter sur quelques mètres à droite puis s'engager rapidement à gauche, devant un poteau électrique, sur le chemin de terre.

4

#### **Chemin entre les étangs**

16 m, 31 T 511974 4805159 Au bout, suivre à gauche le chemin qui serpente entre les étangs sur environ 700 m, profiter de l'environnement. Au croisement, prendre le chemin du milieu pour regagner le parking.

## SUR VOTRE CHEMIN...



**VINS & PRODUITS DU TERROIR**

### **DOMAINE LEVEJEAN**

à 4km du départ

**VENTE DE VINS AU CAVEAU**

THEZAN-LES-BEZIERS

+33 4 99 47 86 11

<https://domainelevejean.com/>

Labels : Vignobles et Découvertes