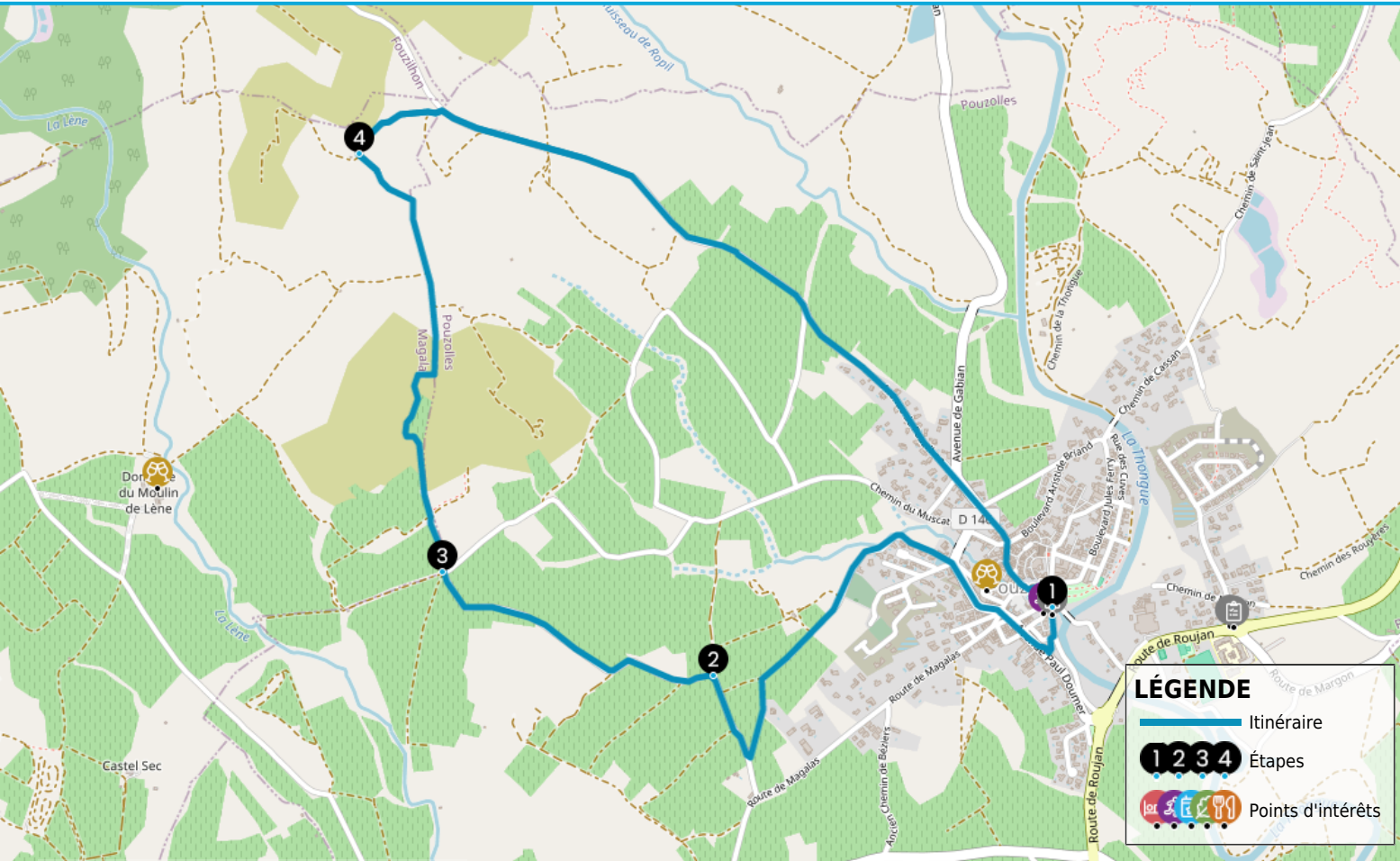










RANDONNÉE POUZOLLES "CANTO MERLE"

https://www.herault-tourisme.com/fr/fiche/itineraires-touristiques/randonnee-pouzolles-canto-merle-pouzolles_TFOITILAR034V51G8HH/



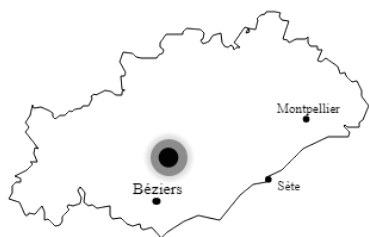
INFOS PRATIQUES

-  Pédestre
-  POUZOLLES
-  Boucle
-  6.5km
-  2h 10 min
-  ★★★☆☆ Facile
-  + 130m
-  - 130m

Labels : Sentiers d'intérêt de pays

LÉGENDE

-  Itinéraire
-  Étapes
-  Points d'intérêts



PROFIL DE DÉNIVELÉ



TOUS SENTINELLE DES SPORTS DE NATURE
RÉPUBLIQUE FRANÇAISE


**SIGNALER
UN PROBLÈME**
sentinelles.sportsdenature.fr





COMMENT VENIR ?

 SUR L'ESPLANADE
34480 POUZOLLES

 Accès :
Sur l'esplanade au niveau du panneau de départ

QUI CONTACTER ?

 Office de Tourisme "Les Avant-Monts"
Tel : +33 4 67 36 67 13
Site : www.haut-languedoc-vignobles.com/preparer/parcourir-nos-itineraires/fiches-randos-pedestres/randomee-pouzolles-canto-merle-194999

Dès le départ, on s'imprègne du charme typiquement méridional du village de Pouzolles. Et si on s'en éloigne, après en avoir parcouru les ruelles, c'est pour mieux en découvrir le terroir en coteaux. Le circuit de Canto Merle offre au visiteur de cheminer au sein de paysages élégants, témoignages vivants d'une histoire viticole très ancienne.

Nos conseils

Recommandations générales :

- Respectons le tracé des sentiers pour limiter le piétinement de la végétation et l'érosion.
 - Apprenons à connaître et à respecter la faune et la flore, surtout dans les espaces sensibles.
 - Ne laissons ni trace de notre passage, ni déchets et emportons les jusqu'à la prochaine poubelle.
 - Ne faisons pas de feu dans la nature.
 - Ne dégradons pas les cultures et les plantations.
 - N'oublions jamais de toujours refermer derrière nous clôtures et barrières.
 - Tenons les chiens en laisse, ils pourraient malencontreusement provoquer des dommages ou être victimes d'accidents.
 - Ne consommons pas l'eau des ruisseaux, sa limpidité apparente ne signifie pas forcément qu'elle est potable.
 - Renseignons nous en période de chasse auprès des communes.
- Certains itinéraires peuvent être dangereux.
- Informons-nous des règlements d'accès aux réserves naturelles et zones Natura 2000 (les chiens, l'utilisation d'engins sonores et la cueillette des plantes peuvent, dans certains cas, être proscrits).

Recommandations spécifiques :

Itinéraire déconseillé en période de fortes chaleurs et de fortes pluies.

Les étapes du circuit

- 1 De Départ Parking à Carrefour champs**
Prendre l'avenue Carnot vers la sortie du village sur 200 m. A la deuxième rue à droite, quitter l'avenue, prendre à droite et monter directement à gauche le sentier aménagé d'une rampe. En haut, aller à droite jusqu'au stop. prendre tout droit en direction de Gabian. L'olivier atteint au croisement, s'engager à gauche sur le petit chemin de la Tuilerie, qui après le passage à côté du tombeau, serpente le long du ruisseau. Longer le cimetière puis effectuer un détour pour visiter le moulin en ruine à droite. Reprendre sur 300 m en ignorant le chemin de droite jusqu'à une fourche. Là, partir à gauche puis, après 200 m, contourner le réservoir d'eau pour bifurquer à droite sur 200
- 2 De Carrefour champs à Croisement Croix**
104 m, 31 T 521680 4814248A la fourche, prendre le chemin de gauche, et à la suivante, après 300 m, descendre à droite. Continue jusqu'à un croisement comportant une Croix.

3**De Croisement Croix à Point de vue**

107 m, 31 T 520935 4814527 Au croisement à la Croix, prendre en face le chemin en terre dans un creux puis poursuivre par le chemin enherbé de droite. Au bout de celui-ci, monter à droite sur quelques mètres vers la vigne puis gravir directement le raidillon à gauche. En haut, emprunter le chemin de droite. Être attentif au balisage. Suivre ce chemin sur 600 m, et aux deux embranchements, continuer tout droit vers le Puech Pétou. Monter.

4**Point de vue**

172 m, 31 T 520702 4815673 En haut, obliquer à droite et redescendre en profitant du panorama. Rallier une route goudronnée au niveau d'un bâtiment en pierres apparentes et l'emprunter à droite. Poursuivre sur celle-ci jusqu'à Pouzolles en ignorant les autres chemins. Au stop, descendre tout droit puis continuer tout droit rue du Tap. A la place, continuer rue du Barthou et rejoindre le parking.

SUR VOTRE CHEMIN...



SERVICES UTILES

Arrêt de POUZOLLES - AV. CARNOT
à moins de 500m du départ
POUZOLLES
<https://lio.laregion.fr>

Arrêt de POUZOLLES - AV. CARNOT
à moins de 500m du départ
POUZOLLES
<https://lio.laregion.fr>

Arrêt de POUZOLLES - Rte de Roujan
à 0.7km du départ
POUZOLLES
<https://lio.laregion.fr>

Arrêt de POUZOLLES - RTE DE ROUJAN
à 0.7km du départ
POUZOLLES
<https://lio.laregion.fr>

Arrêt de POUZOLLES - RTE DE ROUJAN
à 0.7km du départ
POUZOLLES
<https://lio.laregion.fr>




VINS & PRODUITS DU TERROIR

DOMAINE DE L'ARJOLLE
à moins de 500m du départ
VENTE DE VINS AU CAVEAU
POUZOLLES
+33 4 67 24 81 18
<http://www.arjolle.com>
Labels : Vignobles et Découvertes

DOMAINE MOULIN DE LENE
à 3.5km du départ
VENTE DE VINS AU CAVEAU
MAGALAS
+33 4 67 36 06 32
<http://www.moulindelelene.com>
Labels : Accueil Vélo, Vignobles et Découvertes

CHÂTEAU ST PIERRE DE SERJAC
à 5.5km du départ
VENTE DE VINS AU CAVEAU
PUISSALICON
+33 4 67 80 76 00
<https://www.facebook.com/stpierreserjac>
Labels : Vignobles et Découvertes



ACTIVITÉS & LOISIRS

LAURE CHARPENTIER - APHYLLANTHE RANDONNÉE
à moins de 500m du départ
ACTIVITÉS PÉDESTRES
POUZOLLES
+33 6 89 78 71 02
<https://aphyllanthe-randonnee34.blog4ever.com/>
Labels : Vignobles et Découvertes



ANIMATIONS & MANIFESTATIONS

PIQUE-NIQUE NOCTURNE AU DOMAINE DE CADABLÈS
à 3.5km du départ
GABIAN
+33 4 67 24 76 07
<https://www.domaine-de-cadables.over-blog.fr>

"PIQUE-NIQUE CHEZ LES VIGNERONS INDÉPENDANTS"
à 3.5km du départ
GABIAN