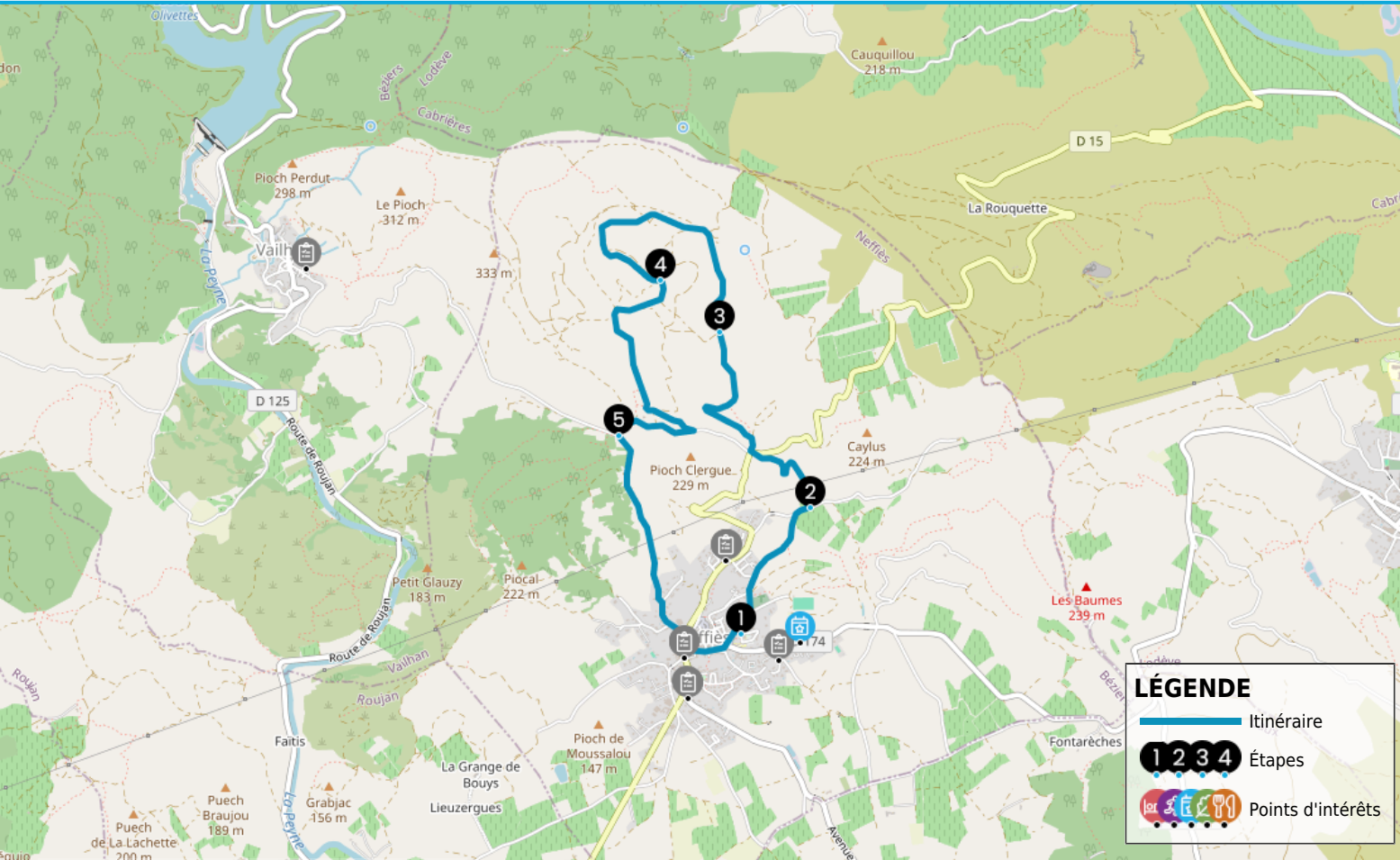


RANDONNÉE NEFFIÈS "LE FAÏGARAS"

https://www.herault-tourisme.com/fr/fiche/itineraires-touristiques/randonnee-neffies-le-faigaras-neffies_TFOITILAR034V51G8DX/



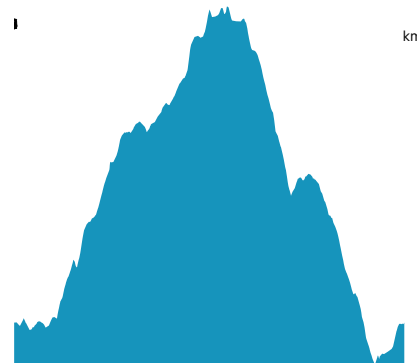
INFOS PRATIQUES

- Pédestre
- NEFFIES
- Boucle
- 8km
- 2h 45 min
- ★★★☆☆ Facile
- + 190m
- 190m

Labels : Sentiers d'intérêt de pays

LÉGENDE

- Itinéraire
- Étapes
- Points d'intérêts




PROFIL DE DÉNIVÉLÉ

SURICATE
TOUS SENTINELLE DES SPORTS DE NATURE
RÉPUBLIQUE FRANÇAISE

SIGNALER UN PROBLÈME
sentinelles.sportsdenature.fr



COMMENT VENIR ?

 PARKING PLACE LA MAIRIE
Rue des Ecoles
34320 NEFFIÈS

 **Accès :**
Parking place de la Mairie. Panneau de départ rue des Ecoles à droite

QUI CONTACTER ?

 **Office de Tourisme "Les Avant-Monts"**
Tél : +33 4 67 36 67 13
Site : www.haut-languedoc-vignobles.com/preparer/parcourir-nos-itineraires/fiches-randos-pedestres/randonnee-neffies-le-faigaras-1949528

Neffiès, village occupé depuis la préhistoire domine la plaine viticole. Cette randonnée vous offre de beaux panoramas et vous permet de cheminer à travers d'agréables sous-bois.

Nos conseils

Recommandations générales :

- Respectons le tracé des sentiers pour limiter le piétinement de la végétation et l'érosion.
- Apprenons à connaître et à respecter la faune et la flore, surtout dans les espaces sensibles.
- Ne laissons ni trace de notre passage, ni déchets et emportons les jusqu'à la prochaine poubelle.
- Ne faisons pas de feu dans la nature.
- Ne dégradons pas les cultures et les plantations.
- N'oublions jamais de toujours refermer derrière nous clôtures et barrières.
- Tenons les chiens en laisse, ils pourraient malencontreusement provoquer des dommages ou être victimes d'accidents.
- Ne consommons pas l'eau des ruisseaux, sa limpidité apparente ne signifie pas forcément qu'elle est potable.
- Renseignons nous en période de chasse auprès des communes.

Certains itinéraires peuvent être dangereux.

- Informons-nous des règlements d'accès aux réserves naturelles et zones Natura 2000 (les chiens, l'utilisation d'engins sonores et la cueillette des plantes peuvent, dans certains cas, être proscrits).

A l'approche d'un troupeau:

- Évitez de traverser un troupeau.
- Descendre de vélo.
- Gardez un comportement calme et passif.
- Laissez le chien faire son travail d'inspection et d'identification.
- Tenir ses distances avec le troupeau, le contourner.
- Ne pas laisser divaguer son chien et ne pas le porter.
- Rangez le bâton de marché.

Recommandations spécifiques :

Itinéraire déconseillé en période de fortes chaleurs et de fortes pluies.

Les étapes du circuit

De Départ Parking à Montée sentier

Du parking, descendre la rue des écoles, rejoindre le cimetière et le longer sur la gauche (point d'eau). Descendre sur 40 m, arriver au « chemin Buffe vent », le descendre jusqu'au pontil, ne pas le traverser. Prendre à droite le chemin qui longe le ruisseau et suit un muret en pierre, passer un gué et rejoindre une route. L'emprunter à droite sur 50 m.

2

De Montée sentier à Croisement

141 m, 31 T 527336 4820897 Monter à gauche le sentier et rallier la route de Cabrière (D15). Traverser le pont et prendre immédiatement à droite. Franchir la barrière et suivre la route puis le chemin de terre.

3

De Croisement à Calvaire

252 m, 31 T 526834 4821853 Au croisement, descendre à droite puis bifurquer à gauche. Au carrefour, Monter à gauche puis, ignorer les deux chemins de gauche. Au croisement, continuer tout droit dans la pinède jusqu'au Calvaire.

4

De Calvaire à Sentier cimenté

303 m, 31 T 526508 4822136 Au calvaire, aller tout droit et, au carrefour, prendre à gauche sur 20 m. Quitter la piste et descendre le sentier à gauche. Rejoindre la route et prendre à droite sur environ 700 m. Dans un virage à droite, quitter la route et s'engager à gauche sur une piste.

5

Sentier cimenté

216 m, 31 T 526281 4821288 A la bifurcation, laisser les pistes de droite et de gauche et continuer à descendre sur le sentier qui devient cimenté. Atteindre un lotissement, le traverser et rejoindre la D15 (chemin de Vailhan). Prendre à droite puis à gauche, continuer tout droit, puis tourner à gauche et regagner la mairie et le parking.

SUR VOTRE CHEMIN...



SERVICES UTILES

Arrêt de NEFFIES - La Source
à 0.5km du départ
NEFFIES
<https://lio.laregion.fr>

TOILETTES PUBLIQUES
à 0.5km du départ
NEFFIES

Arrêt de NEFFIES - La Marelle
à 0.5km du départ
NEFFIES
<https://lio.laregion.fr>

Arrêt de NEFFIES - LA MARELLE
à 0.5km du départ
NEFFIES
<https://lio.laregion.fr>

Arrêt de NEFFIES - LA SOURCE
à 0.5km du départ
NEFFIES
<https://lio.laregion.fr>

Arrêt de NEFFIES - La Source
à 0.5km du départ
NEFFIES
<https://lio.laregion.fr>

Arrêt de NEFFIES - La Marelle
à 0.5km du départ
NEFFIES
<https://lio.laregion.fr>

Arrêt de NEFFIES - LA MATTE
à 0.6km du départ
NEFFIES
<https://lio.laregion.fr>

Arrêt de NEFFIES - La Matte
à 0.6km du départ
NEFFIES
<https://lio.laregion.fr>

Arrêt de NEFFIES - La Matte
à 0.6km du départ
NEFFIES
<https://lio.laregion.fr>

Point d'eau potable
à 6km du départ
VAILHAN



ANIMATIONS & MANIFESTATIONS

JOURNÉE EUROPÉENNE DES MOULINS - LES MOULINS À BLÉ DE NEFFIÈS
à 0.5km du départ
NEFFIES
+33 4 67 57 25 44
<https://www.billetweb.fr/moulins-neffies>