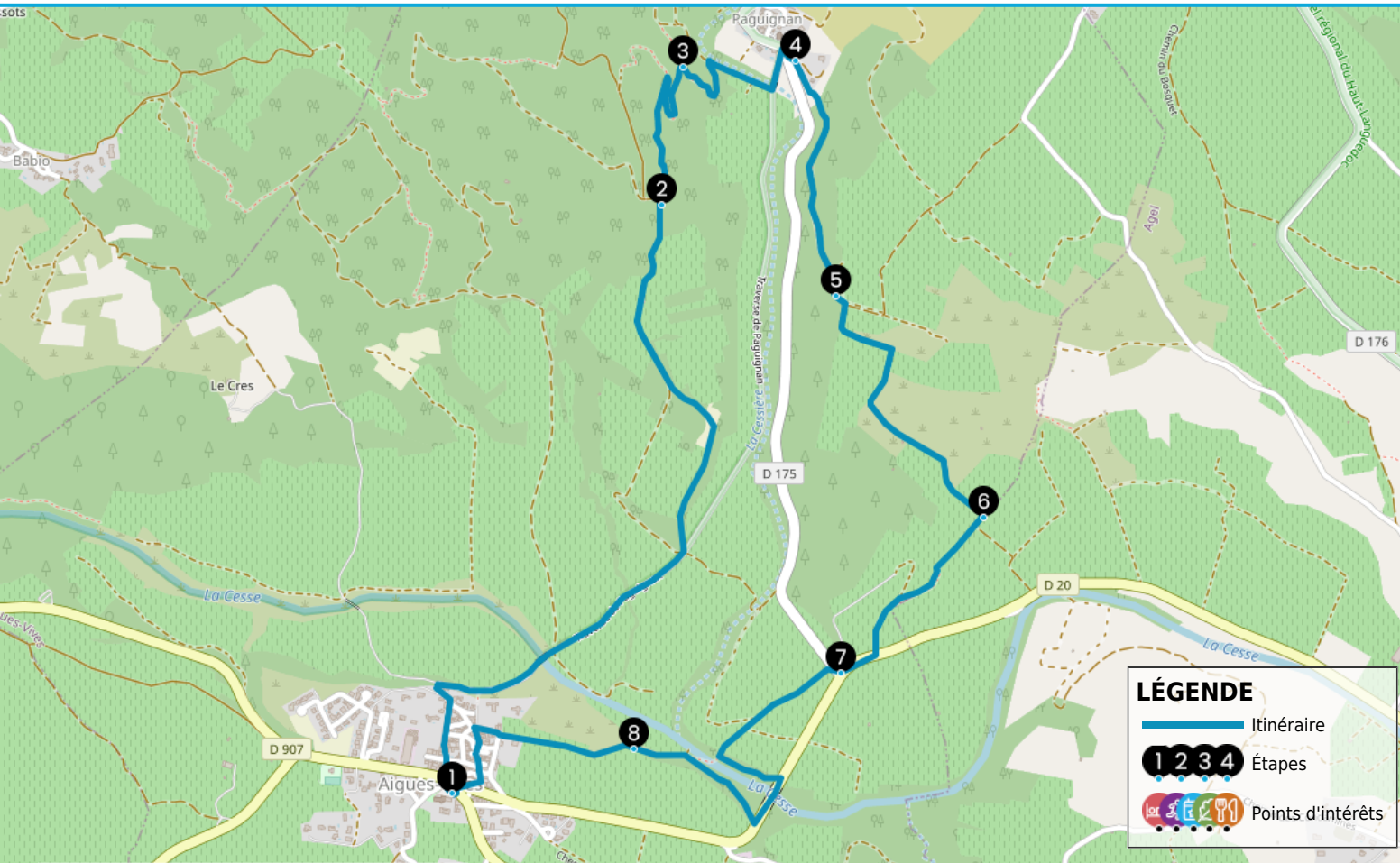


RANDONNÉE AIGUES-VIVES LES RIVES DE LA CESSIÈRE

https://www.herault-tourisme.com/fr/fiche/itineraires-touristiques/randonnee-aigues-vives-les-rives-de-la-cessiere-aigues-vives_TFOITILAR034V51FT22/



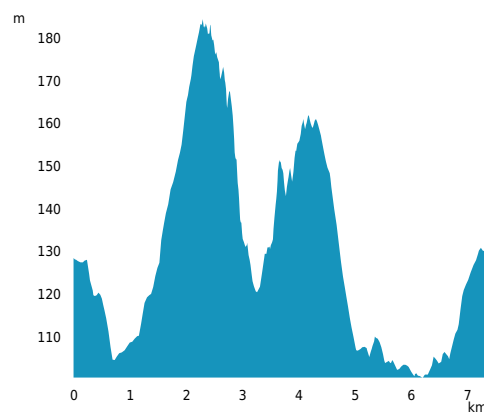
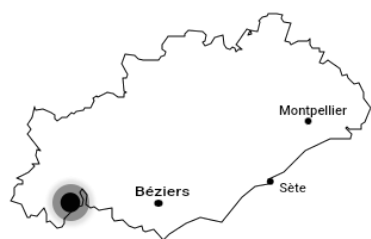
INFOS PRATIQUES

- Pédestre
- AIGUES-VIVES
- Boucle
- 7km
- 2h 15 min
- ★★★☆☆ Facile
- + 190m
- 190m



Balisage :

Labels : Sentiers d'intérêt de pays



PROFIL DE DÉNIVELÉ



Cette randonnée, au départ du village historique d'Aigues Vives, vous invite à suivre le cours de la Cessière, par d'agréables chemins et sentiers parcourant forêts, garrigue et vignoble du Minervois. Vous serez séduit par ce cheminement plaisant au cœur d'une vallée préservée !

Nos conseils

Recommandations générales :

- Respectons le tracé des sentiers pour limiter le piétinement de la végétation et l'érosion.
- Apprenons à connaître et à respecter la faune et la flore, surtout dans les espaces sensibles.
- Ne laissons ni trace de notre passage, ni déchets et emportons les jusqu'à la prochaine poubelle.
- Ne faisons pas de feu dans la nature.
- Ne dégradons pas les cultures et les plantations.
- N'oublions jamais de toujours refermer derrière nous clôtures et barrières.
- Tenons les chiens en laisse, ils pourraient malencontreusement provoquer des dommages ou être victimes d'accidents.
- Ne consommons pas l'eau des ruisseaux, sa limpidité apparente ne signifie pas forcément qu'elle est potable.
- Renseignons nous en période de chasse auprès des communes. Certains itinéraires peuvent être dangereux.
- Informons-nous des règlements d'accès aux réserves naturelles et zones Natura 2000 (les chiens, l'utilisation d'engins sonores et la cueillette des plantes peuvent, dans certains cas, être proscrits).

Recommandations spécifiques :

Itinéraire déconseillé en période de fortes chaleurs et de fortes pluies.

COMMENT VENIR ?



DEVANT LA MAIRIE
Au niveau du rond-point
34210 AIGUES-VIVES

QUI CONTACTER ?



OTI du Minervois au Caroux en Haut-
Languedoc
Tel : +33 4 67 23 02 21
Site : www.minervois-caroux.com

Les étapes du circuit

1

De Départ parking à Sentier sous bois

Du parking, se diriger vers Olonzac sur 15 m et s'engager immédiatement à droite avenue de la Cesse. Rejoindre la Cesse, la franchir et, après 450 m, quitter la route et prendre le chemin carrossable qui monte à gauche. Plus haut, à la fourche, continuer à monter tout droit.

2

De Sentier sous bois à Arrivée Cessière

193 m, 31 T 485813 4799909 Laisser la piste avant un fort virage à gauche et s'engager sur le sentier à droite qui serpente sous les pins et dans la garrigue.

3

De Arrivée Cessière à Fourche vignes

164 m, 31 T 485874 4800284 Après 600 m, quitter le sentier et tourner à droite sur l'autre sentier, passer devant d'anciens jardins et une construction et rejoindre la Cessière. Tourner à droite, longer le ruisseau puis emprunter à gauche la passerelle vers le hameau de Paguignan. Au croisement, aller à droite sur quelques mètres puis prendre à gauche.



4

De Fourche vignes à Vignes

130 m, 31 T 486190 4800288 Laisser le chemin qui monte et prendre à la fourche celui passant derrière la maison et qui devient un sentier. Rejoindre une vigne, descendre à droite le petit muret.

5

De Vignes à Arrivée départementale

166 m, 31 T 486319 4799623 Aller tout droit sur le chemin longeant la vigne. Bien suivre le balisage. Poursuivre sur 800 m en laissant les autres chemins.

6

De Arrivée départementale à Intersection route

109 m, 31 T 486674 4799021250 m avant la route, quitter le chemin dans un virage à gauche et s'engager tout droit sur le petit sentier longeant un muret par le haut. Rester attentif au balisage. Après 300 m, au chemin, prendre à gauche jusqu'à la route. La longer à droite et de nouveau à droite au croisement. Traverser.

7

De Intersection route à Descente village

106 m, 31 T 486275 4798632 Prendre immédiatement le chemin à gauche. Après 250 m, à la fourche, prendre à gauche puis tout droit jusqu'à la rivière, remonter le lit et passer sur l'autre rive (si la Cesse est en eau, avant la rivière, tourner à gauche vers la route. Passer le pont à droite, puis reprendre à droite le chemin et suivre l'autre rive).

8

Descente village

106 m, 31 T 485839 4798398 Emprunter le sentier montant vers la droite et longeant le mur. Au village, aller tout droit, puis tourner à gauche sous la voûte vers la place Ste Blaise. Descendre vers la place du Café, poursuivre tout droit puis prendre à droite rue du Cercle. Regagner le rond-point et le parking.

SUR VOTRE CHEMIN...



VINS & PRODUITS DU TERROIR

DOMAINE LA PRADE MARI

à 2km du départ

VENTE DE VINS AU CAVEAU

AIGNE

+33 4 68 91 22 45

<http://www.laprademari.com>

Labels : Vignobles et Découvertes, Oenotour

DOMAINE CAILHOL GAUTRAN

à 4km du départ

VENTE DE VINS AU CAVEAU

AIGUES-VIVES

+33 4 68 91 26 03

<http://www.domainecailholgautran.com>

Labels : Vignobles et Découvertes