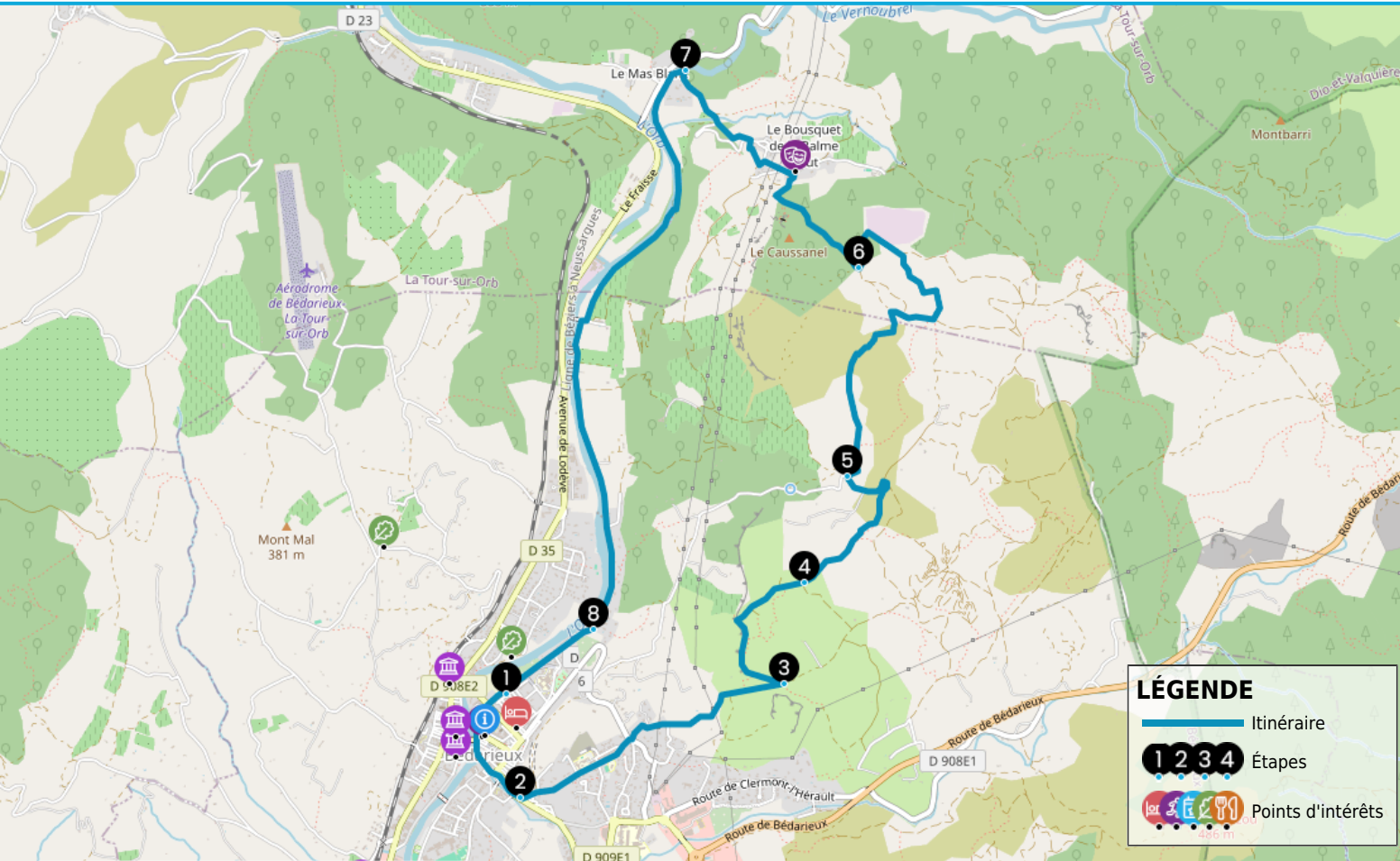


RANDONNÉE DES BALCONS DE L ORB

https://www.herault-tourisme.com/fr/fiche/itineraires-touristiques/randonnee-des-balcons-de-l-orb-bedarieux_TFOITILAR034V50U87C/

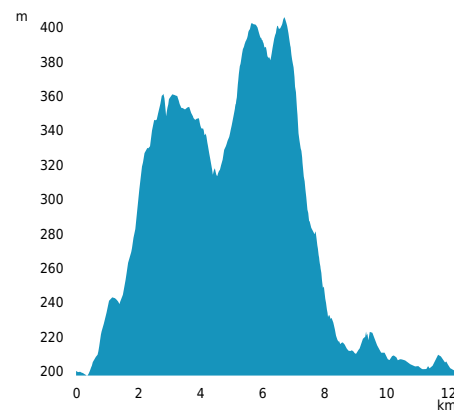
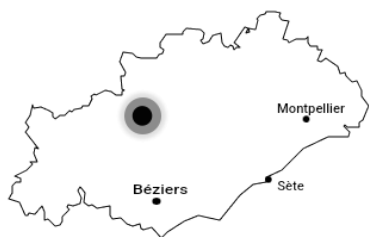


INFOS PRATIQUES

- Pédestre
- BEDARIEUX
- Boucle
- 13.5km
- 4h
- ★★☆☆ Moyen
- + 385m
- 385m

Balisage :

Labels :



SURICATE
TOUS SENTINELLE DES SPORTS DE NATURE
RÉPUBLIQUE FRANÇAISE

SIGNALER UN PROBLÈME
sentinelles.sportsdenature.fr



Dans le Parc Naturel Régional du Haut-Languedoc et aux portes des Montagnes du Caroux, ce circuit en balcon serpente à travers les pins et la garrigue sur les hauteurs de Bédarieux, offrant des vues sur la vallée de l'Orb et le Caroux. Après une grimpe sur un plateau riche en ouvrages de pierres sèches et en panoramas, la fin du parcours le long de l'Orb est reposante et rafraîchissante.

ATTENTION (information du 22/9/2023): risque d'éboulements sur les rives de l'Orb entre les points 7 et 8 (Mas Blanc vers le gué de la Barque). Merci de contacter l'Office de Tourisme du Grand Orb pour plus d'informations.

Les bonnes raisons de choisir cet itinéraire

- de beaux panoramas sur la vallée de l'Orb et les Montagnes du Caroux et une fin de parcours agréable et fraîche sur les rives de l'Orb
- option via ferrata pour les plus aventuriers en cours de randonnée!
- Accès possible en transport en train, pour une rando écolo!

Nos conseils

Itinéraire déconseillé en période de fortes chaleurs et de fortes pluies.

Les étapes du circuit

- 1 De Etape 1 à Etape 2**
Du parking, suivre la promenade de la Perspective à gauche, puis le chemin du Vignal. Face à l'office de tourisme, monter à droite et, avant le pont, longer à gauche l'Orb. Traverser la place et monter l'avenue Auguste-Cot.
- 2 De Etape 2 à Etape 3**
100 m avant le viaduc, gravir les marches à gauche, continuer par la rue du Puech-du-Four puis par le chemin des theulès. Monter à droite vers les falaises. Passer sous la ligne électrique. Au panneau « site du Roc Rouge », monter à droite.
- 3 De Etape 3 à Etape 4**
Au carrefour, gravir à gauche le sentier bordé de murets, passer au bord des falaises et atteindre le plateau. Longer le mur et, plus loin, poursuivre à droite par la piste caillouteuse puis herbeuse.
- 4 De Etape 4 à Etape 5**
Dans un virage, prendre le sentier à gauche (sable dolomitique) sous les pins. Descendre par la route à gauche sur 300 m jusqu'au virage.
- 5 De Etape 5 à Etape 6**
> Variante du Roc Rouge (7 km ; 3 h) : continuer vers la source de Théron.5 : Descendre le chemin à droite, passer les maisons et remonter dans la combe à droite sous les pins. Au pylône, prendre la piste à droite sur 150 m, descendre à gauche par le sentier couvert et, face au champ photovoltaïque, monter par la piste à gauche sur 500 m.

COMMENT VENIR ?



PARKING DU JEU DE BOULES
Promenade du Jeu de Boules
34600 BEDARIEUX



Accès :
Parking du Jeu de Boules. Pour une rando écolo, allez-y en train ! Le départ de l'itinéraire se situe à 1km de la gare de Bédarieux: depuis la gare, empruntez l'avenue Jean Jaurès puis le quai de la Passerelle, et franchir l'Orb par le pont Vieux pour retrouver l'itinéraire

QUI CONTACTER ?



BIT Bédarieux
Tel : +33 4 67 95 08 79



OTC Grand Orb
Site : www.tourisme.grandorb.fr

6

De Etape 6 à Etape 7

À la patte d'oie, tourner à droite en lisière de la pinède, passer à droite d'un terril de ruffes rouges et dévaler la combe. Plus bas, continuer à droite et prendre le chemin de la calade. Descendre la route à gauche sur 200 m, monter à gauche sur 20 m et descendre par le sentier à droite. Aux maisons, poursuivre la descente, emprunter la route à gauche et, au calvaire, plonger à droite par le sentier caillouteux. Retrouver la route et l'attendre à droite sur 500 m.

7

De Etape 7 à Etape 8

Avant Le Mas-Blanc, prendre à gauche le chemin au bord de l'Orb. à travers la ripisylve, il mène à Pélissols. Continuer par la D 35E23.

8

Etape 8

Passer sous le viaduc, poursuivre à droite, emprunter les escaliers à gauche et, par l'allée de platanes à droite, rejoindre le parking.

SUR VOTRE CHEMIN...



OFFICES DE TOURISME

OFFICE DE TOURISME GRAND ORB - BIT BEDARIEUX

à moins de 500m du départ
BEDARIEUX
+33 4 67 95 08 79
<https://www.tourisme.grandorb.fr/>



PATRIMOINE CULTUREL

ÉGLISE SAINT-LOUIS

à moins de 500m du départ
SITES RELIGIEUX
BEDARIEUX
+33 4 67 95 08 79

L'ORB

à moins de 500m du départ
FLEUVES ET RIVIÈRES
BEDARIEUX
+33 4 67 95 08 79

LES CAUSSES

à 1km du départ
CAUSSES
BEDARIEUX

VILLAGES DE VACANCES

CAMPOTEL DES 3 VALLÉES

à 1.5km du départ
BEDARIEUX
+33 4 67 23 30 05



ACTIVITÉS & LOISIRS

MUSÉE DU TRAIN ET DE LA PHOTOGRAPHIE

à 0.5km du départ
**MUSÉES, CENTRES
D'INTERPRÉTATION ET
COLLECTIONS**
BEDARIEUX
+33 6 29 61 61 13
<https://efhc.net>
Labels : Accueil Vélo



MEUBLÉS & CHAMBRES D'HÔTES

COURSE D'ORIENTATION A BEDARIEUX

à moins de 500m du départ
PARCOURS D'ORIENTATION
BEDARIEUX
+33 4 67 95 08 79

CURIOSITATS MUSEU

à 0.6km du départ
**MUSÉES, CENTRES
D'INTERPRÉTATION ET
COLLECTIONS**
BEDARIEUX
+33 6 74 38 50 92
<http://www.curiositats.fr>

RÉSIDENCE VERDI - "LE NABUCCO" ***

à moins de 500m du départ
MEUBLÉS
BEDARIEUX
+33 7 58 75 45 75

POSTE DE PÊCHE PMR

à 1.5km du départ
SITE DE PÊCHE
BEDARIEUX
+33 6 15 37 42 42
<https://www.pecheherault.com/>

MARQUISE DE LA GARE DE BÉDARIEUX

à 1.5km du départ
HALLE
BEDARIEUX
+33 4 67 95 08 79

CAMPOTEL LES TROIS VALLÉES

à 1.5km du départ
MEUBLÉS
BEDARIEUX
+33 4 67 23 30 05
<http://www.bedarieux.fr>

VIA FERRATA LES BALCONS DE L'ORB

à 7km du départ
VIA FERRATA
LA TOUR-SUR-ORB
+33 4 67 95 08 79
<https://www.tourisme.grandorb.fr/>



PATRIMOINE NATUREL

LE REPOS RUBESCENT

à 2km du départ
MEUBLÉS
BEDARIEUX
+33 6 36 15 83 14