

RANDONNEE DU SENTIER DES COURTINALS

https://www.herault-tourisme.com/fr/fiche/itineraires-touristiques/randonnee-du-sentier-des-courtinals-moureze_TFOITILAR034V50U401/




INFOS PRATIQUES

-  Pédestre
-  MOUREZE
-  Boucle
-  2.5km
-  1h
-  Facile
-  + 91m
-  - 91m



Labels :

LÉGENDE

-  Itinéraire
-  Étapes
-  Points d'intérêts



PROFIL DE DÉNIVELÉ



SURICATE
TOUS SENTINELLE DES SPORTS DE NATURE
RÉPUBLIQUE FRANÇAISE

SIGNALER UN PROBLÈME
sentinelles.sportsdenature.fr





COMMENT VENIR ?



PARKING DES COURTINALS
D8 Le Village
34800 MOUREZE



Accès :
Parking payant à l'entrée du village. Tarif 3€ - ticket valable toute l'année (prévoir des espèces, pas de CB)

QUI CONTACTER ?



OFFICE DE TOURISME DU CLERMONTAIS
Tel : +33 4 67 96 23 86



RANDONNEE DU SENTIER DES COURTINALS
Email : tourisme@cc-clermontais.fr
Site : www.destination-salagou.fr/

Traversez le parc des Courtinals, montez au belvédère pour profiter d'une vue imprenable sur le cirque et le village de Mourèze. Cette balade extraordinaire, qui nécessite par moment d'avoir le pied sûr, enchantera toute la famille.

Nos conseils

Si la balade est facile physiquement, elle nécessite toutefois d'avoir le pied sûr et comporte quelques passages escarpés. Pour votre plaisir et votre sécurité, surtout en famille ou avec des personnes âgées, partez bien chaussés et restez vigilant aux jeunes enfants et personnes peu habituées aux sentiers rocaillieux.

En juillet un festival a lieu dans le village, un itinéraire provisoire est alors proposé. Plus d'infos auprès de l'Office de tourisme.

Le parking municipal à l'entrée du village, depuis Clermont l'Hérault, est payant.

Les étapes du circuit



De Etape 1 à Etape 2

Itinéraire commun avec le PR Le cirque de Mourèze jusqu'au point 3. Au bout du parking, monter par le sentier à droite. Passer à gauche du point buvette, gravir les escaliers et pénétrer dans le parc des Courtinals.



De Etape 2 à Etape 3

> Accès à gauche au belvédère des Courtinals (point de vue imprenable sur le cirque de Mourèze et la montagne du Liausson). 2 : Entrer dans le cirque, utiliser d'abord une sente étroite (bien suivre le balisage !), puis continuer par le sentier mieux marqué à droite. Il serpente dans le cirque à travers une végétation de romarins, de bruyères multiflores, de genévriers, d'arbusiers et d'hélianthes. Atteindre une bifurcation.



De Etape 3 à Etape 4

Séparation avec le PR Le cirque de Mourèze. Continuer en face. Le sentier serpente au milieu des rochers ruiniformes entre les cades, les genévriers de Phénicie et quelques pins (bien suivre le balisage). Cheminer sur les roches et le sable résultant de l'érosion des dolomies. Passer un col dominant une barrière d'énormes rochers (vue sur le pic de Vissou et sa tour de guet et le clocher du village). Descendez et cheminer dans le thalweg entre les pitons rocheux. La présence d'arbres (peupliers, frênes, chênes verts) révèle une eau souterraine.



Etape 4

Poursuivre vers le centre du village, passer devant l'église et descendre à gauche. À la placette, tourner à droite, puis emprunter la D 8 à gauche pour rejoindre le point de départ.

SUR VOTRE CHEMIN...



OFFICES DE TOURISME

Arrêt de MOUREZE - Emb. D 908

à 1.5km du départ
MOUREZE
<https://lio.laregion.fr>

OFFICE DE TOURISME DESTINATION SALAGOU - MAISON DU GRAND SITE DE MOUREZE

à moins de 500m du départ
MOUREZE
+33 4 67 96 23 86
<http://www.destination-salagou.fr>



SERVICES UTILES

LA CAVE DES COPAINS
à moins de 500m du départ
MOUREZE
+33 7 87 14 83 49

TOILETTES PUBLIQUES
à 1km du départ
MOUREZE

Arrêt de MOUREZE - EMB. D 908
à 1.5km du départ
MOUREZE
<https://lio.laregion.fr>



VINS & PRODUITS DU TERROIR

FLOR DE SALAGOU
à moins de 500m du départ
ARTISANAT GOURMAND
MOUREZE
+33 6 84 76 38 70
Labels : Vignobles et
Découvertes



RESTAURANTS

**FLOR DE SALAGOU
SNACKING**
à 0.5km du départ
RESTAURATION RAPIDE
MOUREZE
+33 6 84 76 38 70
Labels : Vignobles et
Découvertes

LA TERRASSE DE VAL MOUREZE

à 0.8km du départ
RESTAURANT
MOUREZE
+33 4 67 96 43 23



PATRIMOINE NATUREL

LE CIRQUE DE MOUREZE
à moins de 500m du départ
CIRQUES
MOUREZE
+33 4 67 96 23 86
<https://www.destination-salagou.fr>
Labels : Oenotour

LE MONT LIAUSSON
à 1.5km du départ
PANORAMAS
LIAUSSON
+33 4 67 96 23 86
Labels : Oenotour



HÔTELS

**HOTEL LES HAUTS DE
MOUREZE**
à 0.6km du départ
HÔTEL
MOUREZE
+33 4 67 96 04 84
<https://hotelmoureze.fr/>

HOTEL-SPA*** "AUBERGE DE VAL MOUREZE"

à 0.9km du départ
HÔTEL-RESTAURANT
MOUREZE
+33 4 67 96 06 26
<https://aubergedevalmoureze.com>



MEUBLÉS & CHAMBRES D'HÔTES

LES JONCAS
à 0.9km du départ
MEUBLÉS
MOUREZE
+33 6 76 87 86 63

**LE CLOS BAYADÈRE LA CÔTE
FLEURIE**
à 1km du départ
CHAMBRES D'HÔTES
MOUREZE
+33 7 89 94 67 89



ANIMATIONS & MANIFESTATIONS

LES MYSTÈRES DE MOURÈZE
à 0.5km du départ
MOUREZE
+33 4 67 96 23 86