


RANDONNÉE DU PIC SAINT LOUP

https://www.herault-tourisme.com/fr/fiche/itineraires-touristiques/randonnee-du-pic-saint-loup-cazeville_TFOITILAR034V50TZN2/

INFOS PRATIQUES


 Pédestre


 CAZEVIEILLE

 6km

 2h

★★★★☆ Moyen

 + 364m

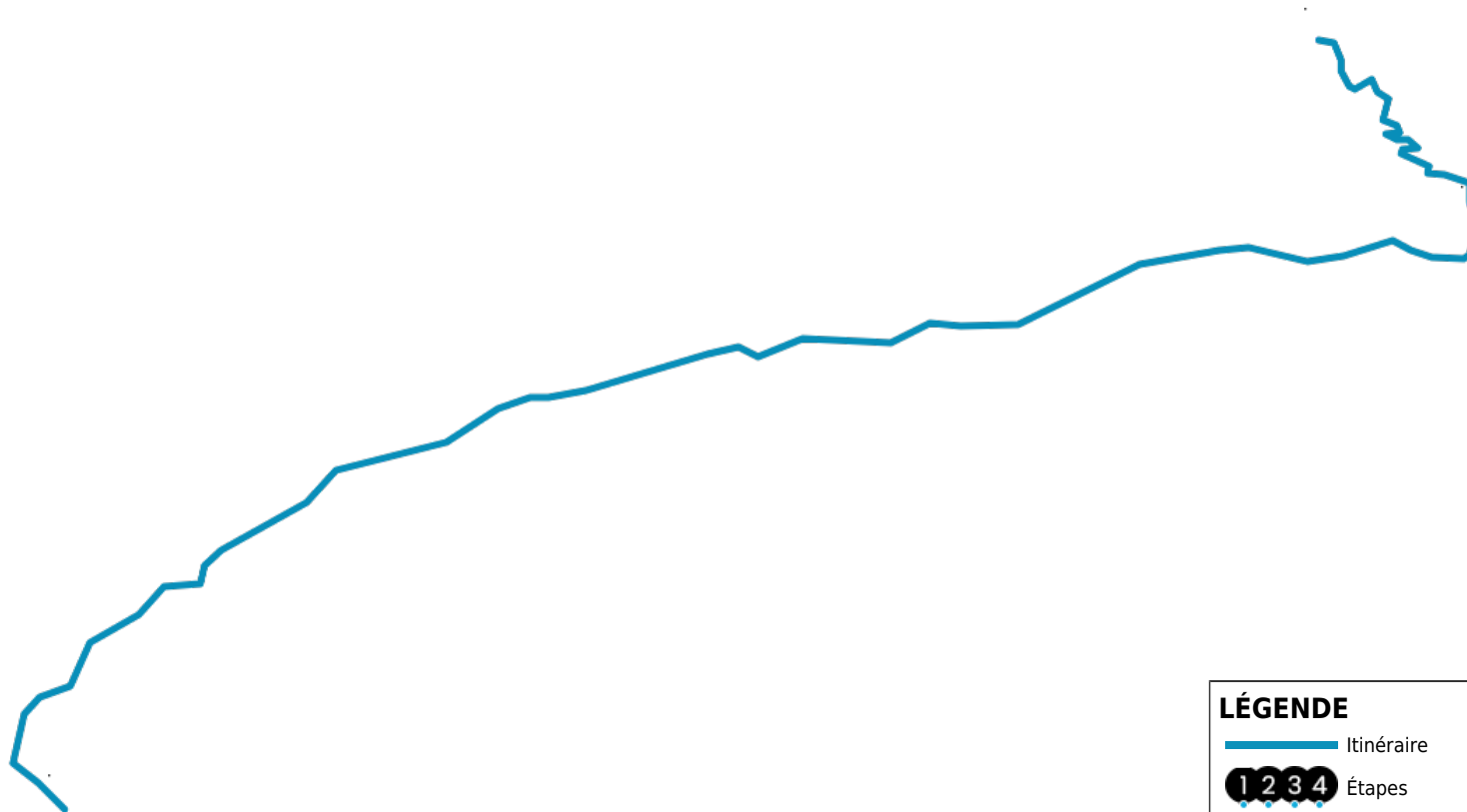
 - 364m



Balisage :




Labels :



LÉGENDE

 Itinéraire

 Étapes

 Points d'intérêts

PROFIL DE DÉNIVELÉ



ATTENTION (information août 2022): le massif du Pic St-Loup est actuellement fermé à la fréquentation, du fait des risques d'incendie. Fermeture du parking suite à l'arrêté préfectoral DDTM34-2022-07-13148, merci de contacter la Préfecture de l'Hérault : 04 67 61 61 61 pour vérifier si l'arrêté est levé avant de programmer votre randonnée.

Situé à 20 km au nord de Montpellier, entre les Cévennes et la Méditerranée, le Pic Saint-Loup, du haut de ses 658 mètres, nous offre une vue imprenable sur le territoire. Perçue comme un point culminant incontournable, la dite « Sainte-Victoire » du Languedoc est devenue, pour la région montpelliéraine, un véritable symbole, une référence en matière de loisirs de pleine nature.

Les étapes du circuit

COMMENT VENIR ?



PARKING PIC SAINT LOUP
D113
34270 CAZEVIEILLE



Accès :
(GPS : N 43°46'1 2.5" - E 3°47'32.2") au village.

QUI CONTACTER ?



Office de Tourisme du Grand Pic Saint-Loup
Tel : +33 4 11 95 05 75
Site : www.tourisme-picsaintloup.fr



De Etape 1 à Etape 2

Du parking, se diriger vers l'abri de pierres sèches et emprunter le sentier caillouteux. Il débouche sur une piste venant du village.



De Etape 2 à Etape 3

Prendre à droite le chemin qui s'élève à flanc, à travers une végétation de cades, chênes verts, buis et genévriers (point de vue en face sur la croix du sommet, à droite sur le littoral et la plaine viticole). Après 1,5 km, ignorer le chemin qui descend à droite et continuer la progression dans un petit tunnel de chênes verts avant de passer à gauche devant un pierrier. Parvenir au carrefour de la Croisette.



De Etape 3 à Etape 4

Grimper en face par le sentier d'accès au sommet. Il se resserre et monte en lacets avant de parvenir sur la plateforme rocheuse (chapelle) en contrebas du sommet. Quelques mètres plus haut, atteindre le point culminant du pic Saint-Loup à 658 m d'altitude (panorama : au nord, le mont Aigoual, le massif de la Séranne, la cuvette de Saint-Martin-deLondres, le mont Lozère et, par temps clair à l'est, le mont Ventoux).



Etape 4

Descendre par le même itinéraire jusqu'au parking.



SUR VOTRE CHEMIN...



PATRIMOINE NATUREL

PIC SAINT-LOUP

à 2.5km du départ

PANORAMAS

CAZEVIEILLE

+33 4 48 20 05 28

<http://www.tourisme-picsaintloup.fr>

Labels : Oenotour