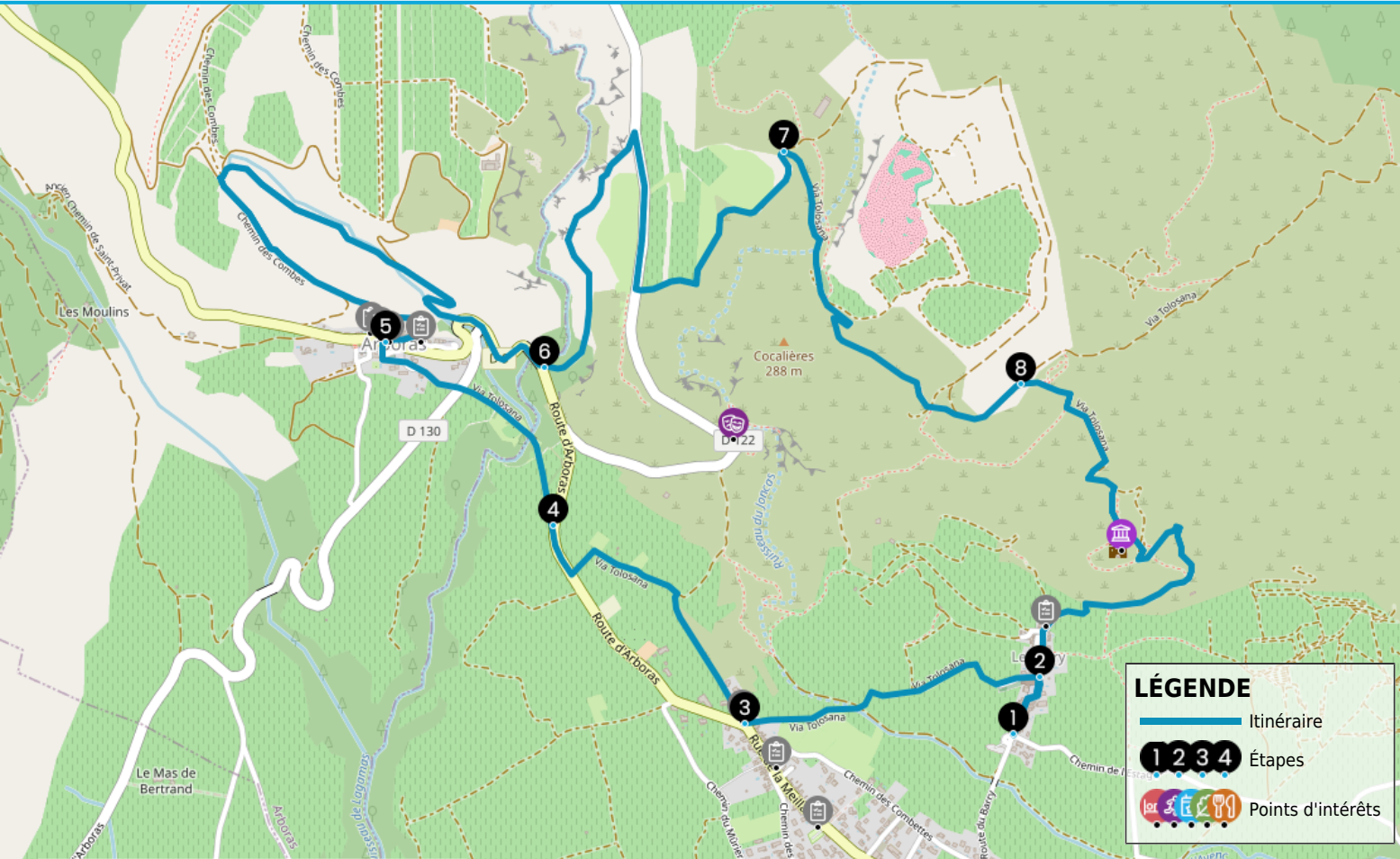


# RANDONNEE DU CASTELLAS DE MONTPEYROUX

[https://www.herault-tourisme.com/fr/fiche/itineraires-touristiques/randonnee-du-castellas-de-montpeyroux-montpeyroux\\_TFOITILAR034V50GDBD/](https://www.herault-tourisme.com/fr/fiche/itineraires-touristiques/randonnee-du-castellas-de-montpeyroux-montpeyroux_TFOITILAR034V50GDBD/)



## INFOS PRATIQUES

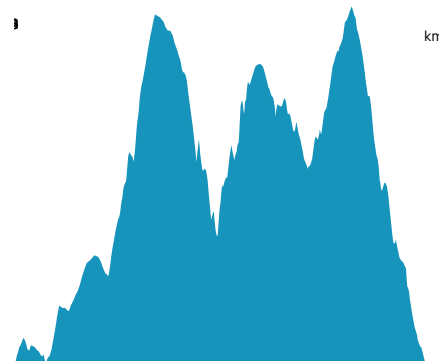
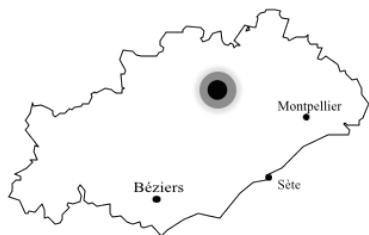
- Pédestre
- MONTPEYROUX
- Boucle
- 10km
- 3h
- ★★☆☆★ Moyen
- + 440m
- 440m

Labels :



### LÉGENDE

- Itinéraire
- Étapes
- Points d'intérêts



PROFIL DE DÉNIVELÉ

■ RÉPUBLIQUE FRANÇAISE

**SIGNALER UN PROBLÈME**  
sentinelles.sportsdenature.fr



## COMMENT VENIR ?



LE BARRY  
Rue du Barry  
34150 MONTPEYROUX



**Accès :**  
Hameau du Barry: à gauche avant  
l'entrée du hameau

## QUI CONTACTER ?



**Office de tourisme intercommunal  
Saint-Guilhem-le-Désert - Vallée de  
l'Hérault**  
Tel : +33 4 67 57 58 83

Village de garrigues, situé au pied du massif de la Séranne, sous le mont Saint-Baudille, Montpeyroux est une commune porte du Grand Site de France « Saint-Guilhem-le-Désert- Gorges de l'Hérault ». Aujourd'hui réputé pour la qualité de ses vins, ce village fut de tout temps un carrefour sur les voies d'échange et de communication parcourues par les muletiers, bergers transhumants et autres pèlerins.

## Les bonnes raisons de choisir cet itinéraire

Une belle Géorando, qui permet une vue panoramique sur l'unité géotouristique 'Plaine de l'Hérault' du Géoparc Terres d'Hérault

### Nos conseils

Le site du Castellars de Montpeyroux n'est pas ouvert au public pour des raisons de sécurité, sauf évènements ponctuels. La randonnée vous permettra de l'admirer d'en haut et de longer ses murailles (entre le point 8 et le retour au hameau du Barry).  
Pour vous informer des dates d'ouverture du site à la visite, merci de contacter l'Office de Tourisme intercommunal Saint-Guilhem - Vallée de l'Hérault

## Les étapes du circuit



**De 1 à 2**  
Du parking, remonter la rue du Barry.



**De 2 à 3**  
Tourner à gauche derrière la chapelle du Barry et dépasser le cimetière (point d'eau). Emprunter le chemin bordé d'oliveraies. Au carrefour, aller tout droit, puis à gauche. Au fond du vallon, franchir le gué à sec et remonter par le chemin goudronné pour atteindre les premières maisons de la Meillade, puis la route.



**De 3 à 4**  
Sur la droite, au calvaire, emprunter le chemin des Lauzes qui se transforme en sente longeant un muret. Rejoindre le lit d'un ruisseau à sec et poursuivre sur la gauche. Passer non loin d'un ancien pigeonier et, après 250 m, rejoindre la D 9 (calvaire) ; l'emprunter à droite sur environ 150 m au milieu des vignes.



**De 4 à 5**  
Quitter la D 9 et descendre à gauche (voie interdite aux véhicules) jusqu'au pont vieux, restauré (prudence). Remonter entre les vignes en direction du village, traverser une route et poursuivre. Passer devant le château d'Arboras, puis devant l'église. Place du Cabanon, prendre la route à droite sur quelques mètres.



**De 5 à 6**  
Monter à gauche par l'impasse Boutonnet. Ignorer l'impasse du Micocoulier pour prendre à gauche l'impasse suivante. S'engager sur le sentier à l'arrière des maisons et s'élever sur les hauteurs du village (point de vue sur la plaine viticole). Poursuivre et atteindre un carrefour au niveau d'une large piste ; l'emprunter en restant bien à droite et prolonger la descente par une voie goudronnée qui débouche sur la D 9. Continuer à descendre le long de la route (prudence) et franchir un pont.

6

**De 6 à 7**

Monter de suite à gauche par un sentier pierreux qui longe une large combe pour atteindre la D 122. Se diriger à droite sur 450 m environ. Au niveau d'un dolmen, quitter la route à gauche et prendre la piste DFCI LOG3. Longer une vigne et, plus loin, atteindre un virage prononcé.

7

**De 7 à 8**

Quitter la piste DFCI pour descendre par un chemin à droite. Ignorer à gauche l'accès à un abri sous roche. Quitter le fond du vallon et remonter vers une grande bergerie au toit vert. Continuer en face sur un chemin pierreux aux bifurcations et, après 250 m, rejoindre la piste DFCI ; l'emprunter tout droit sur 200 m environ.

8

**8**

Quitter la piste à droite (point de vue sur la plaine viticole, le mont Saint-Baudille, les contreforts du Larzac, le Roc des Deux Vierges, et les Pyrénées par temps clair). Passer devant l'accès à un enclos néolithique, descendre progressivement, puis prendre à droite une petite sente dans la garrigue qui rejoint les remparts du Castellat. Longer à gauche le mur du chemin de ronde, puis redescendre par la large piste en direction du village. Traverser le hameau du Barry et regagner le départ.

## SUR VOTRE CHEMIN...



### SERVICES UTILES

**Arrêt de MONTPEYROUX - COOPERATIVE**  
à 0.8km du départ  
MONTPEYROUX  
<https://lio.laregion.fr>

**POINT D'EAU POTABLE**  
à 3km du départ  
ARBORAS

**VIGNOBLE VALLAT**  
à 2km du départ  
**VENTE DE VINS AU CAVEAU**  
MONTPEYROUX  
Labels : Vignobles et Découvertes



### PATRIMOINE NATUREL

**Point d'eau potable**  
à 0.5km du départ  
MONTPEYROUX

**Arrêt de MONTPEYROUX - Coopérative**  
à 0.8km du départ  
MONTPEYROUX  
<https://lio.laregion.fr>

**Point d'eau potable**  
à 3km du départ  
ARBORAS

**FONJOYA**  
à 4km du départ  
**VENTE DE VINS AU CAVEAU**  
SAINT-SATURNIN-DE-LUCIAN  
Labels : Oenorando® , Vignobles et Découvertes

**LA FONT DU GRIFFE ET LE PIC BAUDILLE**  
à 0.8km du départ  
**MASSIFS ET MONTAGNES**  
MONTPEYROUX  
<https://herault.fr/513-domaine-de-la-font-du-griffe-et-des-lavagnes.htm>

**POINT D'EAU POTABLE**  
à 0.8km du départ  
MONTPEYROUX

**Arrêt de MONTPEYROUX - Coopérative**  
à 0.8km du départ  
MONTPEYROUX  
<https://lio.laregion.fr>

**Point d'eau potable**  
à 3km du départ  
ARBORAS

### ACTIVITÉS & LOISIRS

**LE PIC BAUDILLE**  
à 0.8km du départ  
**PANORAMAS**  
MONTPEYROUX  
+33 7 71 59 10 73  
<https://herault.fr/513-domaine-de-la-font-du-griffe-et-des-lavagnes.htm>

**Point d'eau potable**  
à 0.8km du départ  
MONTPEYROUX

**Point d'eau potable**  
à 0.9km du départ  
MONTPEYROUX

**Point d'eau potable**  
à 3km du départ  
ARBORAS

**SITE D'ESCALADE DU JONCAS**  
à 1.5km du départ  
**SITE NATUREL D'ESCALADE**  
MONTPEYROUX  
+33 4 67 57 58 83  
<http://www.cc-vallee-herault.fr>

**Point d'eau potable**  
à 0.8km du départ  
MONTPEYROUX

**Arrêt de MONTPEYROUX - LES BAINS**  
à 1km du départ  
MONTPEYROUX  
<https://lio.laregion.fr>

### VINS & PRODUITS DU TERROIR

### PATRIMOINE CULTUREL

**Point d'eau potable**  
à 0.8km du départ  
MONTPEYROUX

**Arrêt de MONTPEYROUX - les bains**  
à 1km du départ  
MONTPEYROUX  
<https://lio.laregion.fr>

**VILAVIGNE CASTELBARRY COOPERATIVE ARTISANALE**  
à 0.8km du départ  
**VENTE DE VINS AU CAVEAU**  
MONTPEYROUX  
Labels : Oenorando® , Vignobles et Découvertes

**CASTELLAS DE MONTPEYROUX**  
à 0.7km du départ  
**CHÂTEAUX ET SITES DE DÉFENSE**  
MONTPEYROUX  
+33 0 46 75 75 88  
Labels : Oenotour