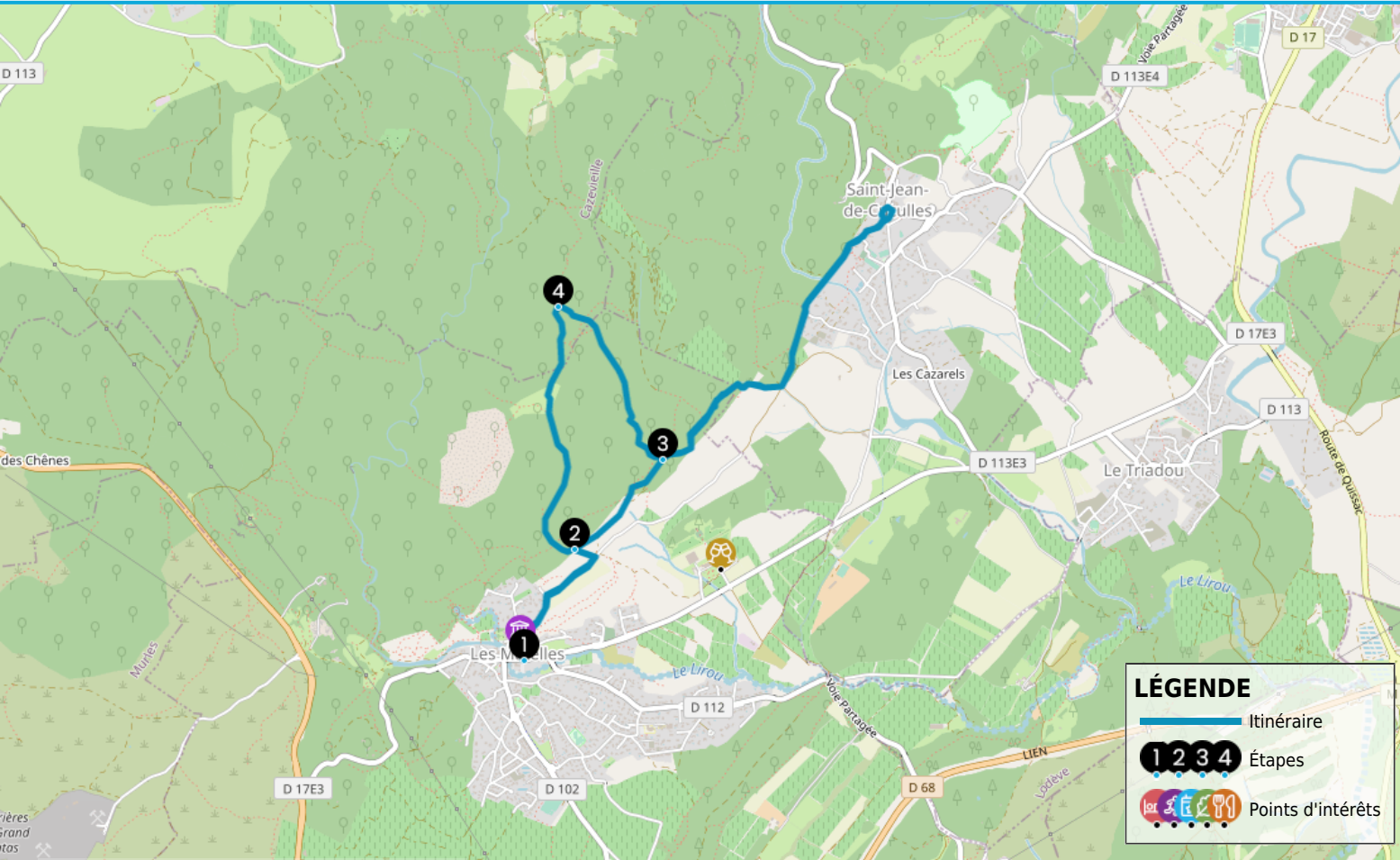



RANDONNEE DU BOIS DE LÈQUE

https://www.herault-tourisme.com/fr/fiche/itineraires-touristiques/randonnee-du-bois-de-leque-les-matelles_TFOITILAR034V50G7KL/




INFOS PRATIQUES

 Pédestre


 LES MATELLES

 Boucle

 5.5km

 2h

★★☆☆ Facile

 + 200m


 - 200m

Balisage : 

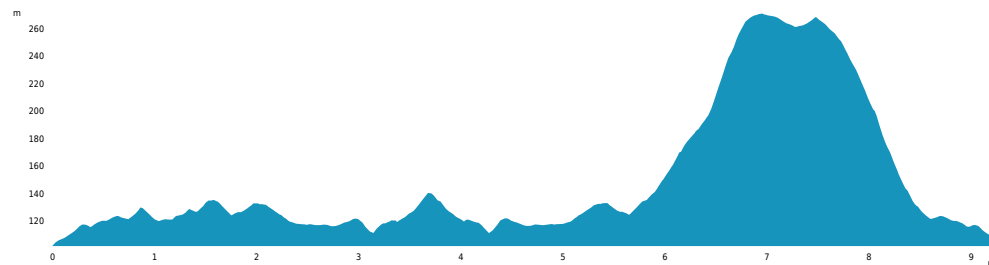
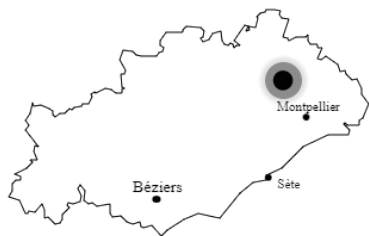
Labels : 

LÉGENDE

 Itinéraire

 Étapes

 Points d'intérêts



PROFIL DE DÉNIVELÉ



Deux magnifiques villages médiévaux encadrent un espace boisé, offrant de beaux points de vue sur ses hauteurs. Il vous sera possible de prendre le départ aux Matelles ou à Saint-Jean-de-Cuculles, à vous de choisir.

Les étapes du circuit

- 1 De Etape 1 à Etape 2**
Depuis le parking, traverser la route et s'engager dans la rue duJeu-de-Ballon, puis dans celle de La Calade et, enfin, suivre le chemin de Tabar sur environ 500 m. Quitter la route à gauche, aux panneaux « attention au feu » et « poids lourds interdits ». Ignorer la première piste à droite, monter, et passer devant le panneau « Commune des Matelles, Bois de Lèque ».
- 2 De Etape 2 à Etape 3**
Se diriger à droite par un sentier puis, tourner à gauche sur une piste. Plus loin, atteindre un carrefour, monter à gauche par un sentier et pénétrer dans un bois de chênes verts et de pins. Poursuivre à gauche sur une piste jusqu'à un carrefour (jonction avec le chemin venant de Saint-Jean-de-Cuculles).
- 3 De Etape 3 à Etape 4**
> Possibilité de cheminement Aller/Retour à Saint-Jean-de-Cuculles (4km, 1h). Continuer rout droit.Monter à gauche sur une piste. Par un chemin caillouteux, atteindre le plateau au niveau d'un carrefour en T (au nord, point de vue sur le pic Saint-Loup et l'Hortus).
- 4 Etape 4**
S'engager à gauche, poursuivre tout droit, en ignorant les différents départs à gauche et à droite. Descendre du plateau (point de vue sur la plaine et le village des Matelles) sur un sentier caillouteux (prudence). Le sentier s'élargit et atteint un carrefour. Ignorer la piste à gauche et poursuivre en face. Retrouver le sentier de l'aller.

COMMENT VENIR ?



BOULODROME DES MATELLES
Rue des lavoirs
34270 LES MATELLES



Accès :
Au boulodrome, rue des Lavoirs (derrière la mairie)

QUI CONTACTER ?



Office de tourisme du Grand Pic Saint-Loup
Tel : +33 4 11 95 05 75
Site : www.tourisme-picsaintloup.fr



SUR VOTRE CHEMIN...



VINS & PRODUITS DU TERROIR

LUTIN JARDIN - LES MATELLES

à 1.5km du départ

VENTE DES PRODUITS DE L'EXPLOITATION

LES MATELLES

+33 6 10 23 53 68

<http://lutinjardin.fr>

Labels : Vignobles et Découvertes



PATRIMOINE CULTUREL

MAISON DES CONSULS

à moins de 500m du départ

MUSÉES, CENTRES D'INTERPRÉTATION ET COLLECTIONS

LES MATELLES

+33 4 99 63 25 46

<http://www.museedesmatelles.fr/>

Labels : Oenotour