RANDONNEE L'AYROLLE

https://www.herault-tourisme.com/fr/fiche/itineraires-touristiques/randonnee-l-ayrolle-roquebrun_TFOITILAR034V50G3NW/

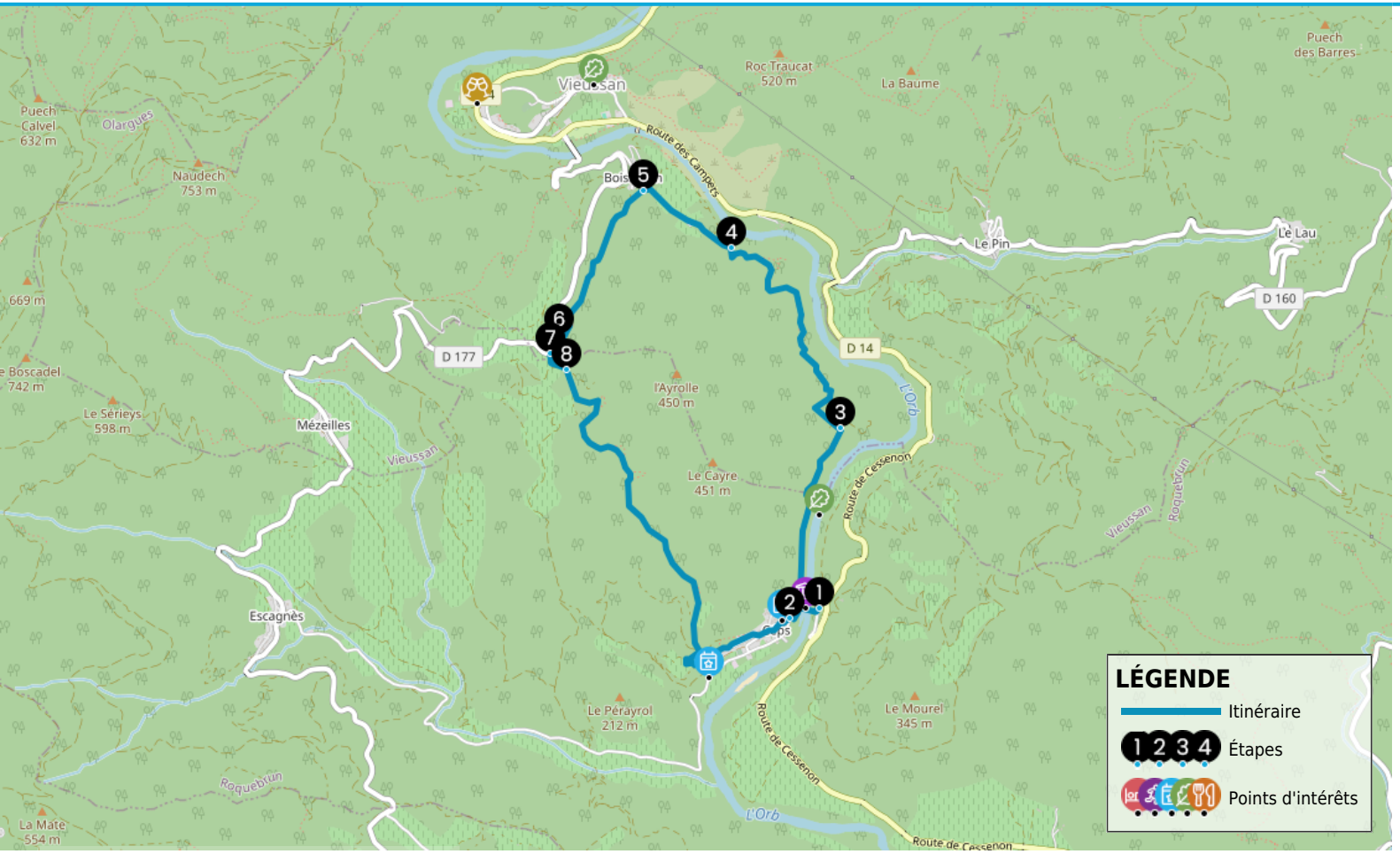

INFOS PRATIQUES

- Pédestre
- ROQUEBRUN
- Boucle
- 10km
- 3h 30 min
- Moyen
- + 228m
- - 228m

Labels :

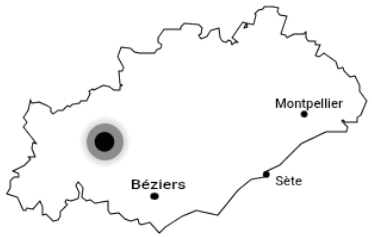

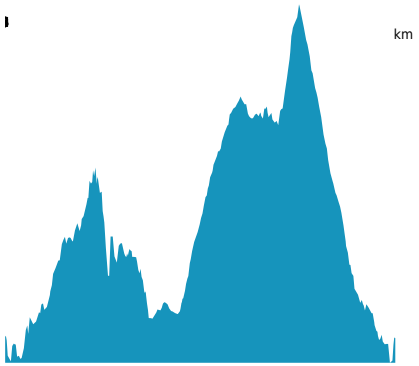

PROFIL DE DÉNIVELÉ

SURICATE
TOUS SENTINELLE DES SPORTS DE NATURE
RÉPUBLIQUE FRANÇAISE
SIGNALER UN PROBLÈME
sentinelles.sportsdenature.fr

COMMENT VENIR ?

AVANT LE PONT DUR L'ORB
D14
34460 ROQUEBRUN

Accès :
En arrivant à Ceps depuis Roquebrun: avant le pont sur l'Orb, descendre la piste DFCI sur 100m

QUI CONTACTER ?

CONSEIL DEPARTEMENTAL DE L'HÉRAULT DIRECTION SPORTS ET NATURE
Tel : +33 4 67 67 76 36

Ce bel itinéraire remonte les fabuleuses gorges de l'Orb jusqu'au pied du village de Vieussan et repart dans l'épais maquis qui recouvre le versant Ouest du sommet de l'Ayrolle.

Les étapes du circuit

1. **De Etape 1 à Etape 2**
Remonter la route, traverser le pont et s'engager à gauche sur 100 m.

2. **De Etape 2 à Etape 3**
Au niveau d'un parking, descendre la piste gauche vers la rivière en passant sous la première arche du pont. Elle monte et suit un tracé en corniche au-dessus de l'Orb, après une vigne en terrasse.

3. **De Etape 3 à Etape 4**
Juste après une vigne en terrasses, laisser la piste principale quidescend vers la ferme de La Razègue et continuer à gauche par le chemin de Ceps à Boissezon. Il franchit le vallon de Razègue, puis passe dans une pente très escarpée avant de quitter les gorges pour traverser le vallon boisé de la Bourède et revenir au-dessus de l'Orb.

4. **De Etape 4 à Etape 5**
Continuer dans les vignes, descendre vers Boissezon sur 600 m.

5. **De Etape 5 à Etape 6**
Avant le ruisseau, suivre le vieux chemin qui franchit les déblais d'une ancienne mine de manganèse et remonter le vallon vers le col du Bac.

6. **De Etape 6 à Etape 7**
Monter par la D 177 sur 350 m et gagner le col du Bac.

7. **De Etape 7 à Etape 8**
S'engager à gauche sur le chemin d'exploitation qui part entre deux vignes. 150 m après, au niveau d'un lacet, continuer tout droit par le chemin et parvenir à une fourche.

8. **Etape 8**
Poursuivre par le chemin principal, qui descend à droite. Il file dans la garrigue à flanc de colline, passe près d'une mine, monte et franchit une crête (vues uniques sur les gorges d'éric et le massif de l'Espinouse). Puis il dévale et aboutit en haut du vignoble en terrasses de Gresios. Aller à gauche pour regagner Ceps.

SUR VOTRE CHEMIN...

VINS & PRODUITS DU TERROIR

DOMAINE CARRIERE AUDIER
à 5.5km du départ
VENTE DE VINS AU CAVEAU
VIEUSSAN
+33 6 79 29 37 23
https://domaine-carriereaudier.fr/contact/
Labels : Vignobles et Découvertes

PATRIMOINE CULTUREL

LE PONT DE CEPS
à moins de 500m du départ
PONT
ROQUEBRUN
+33 4 67 67 67 67
https://herault.fr/531-site-du-pont-de-ceps.htm

PATRIMOINE NATUREL

LES VALLEES DE L'ORB ET DU JAUR
à 0.7km du départ
FLEUVES ET RIVIÈRES
OLARGUES
+33 4 67 97 06 65
http://www.minervois-caroux.com

NAPPE DE MONTPEYROUX
à 5km du départ
VALLÉES
VIEUSSAN
04 67 97 06 65

ANIMATIONS & MANIFESTATIONS

BALADE DES SAVEURS : « LES SECRETS DU VIN ; ENTRE LÉGENDES ET HISTOIRES »
à moins de 500m du départ
ROQUEBRUN
+33 6 69 05 56 14

DÉGUSTONS L'ÉTÉ - FESTI VINS
à 0.9km du départ
ROQUEBRUN
+33 6 09 05 56 14