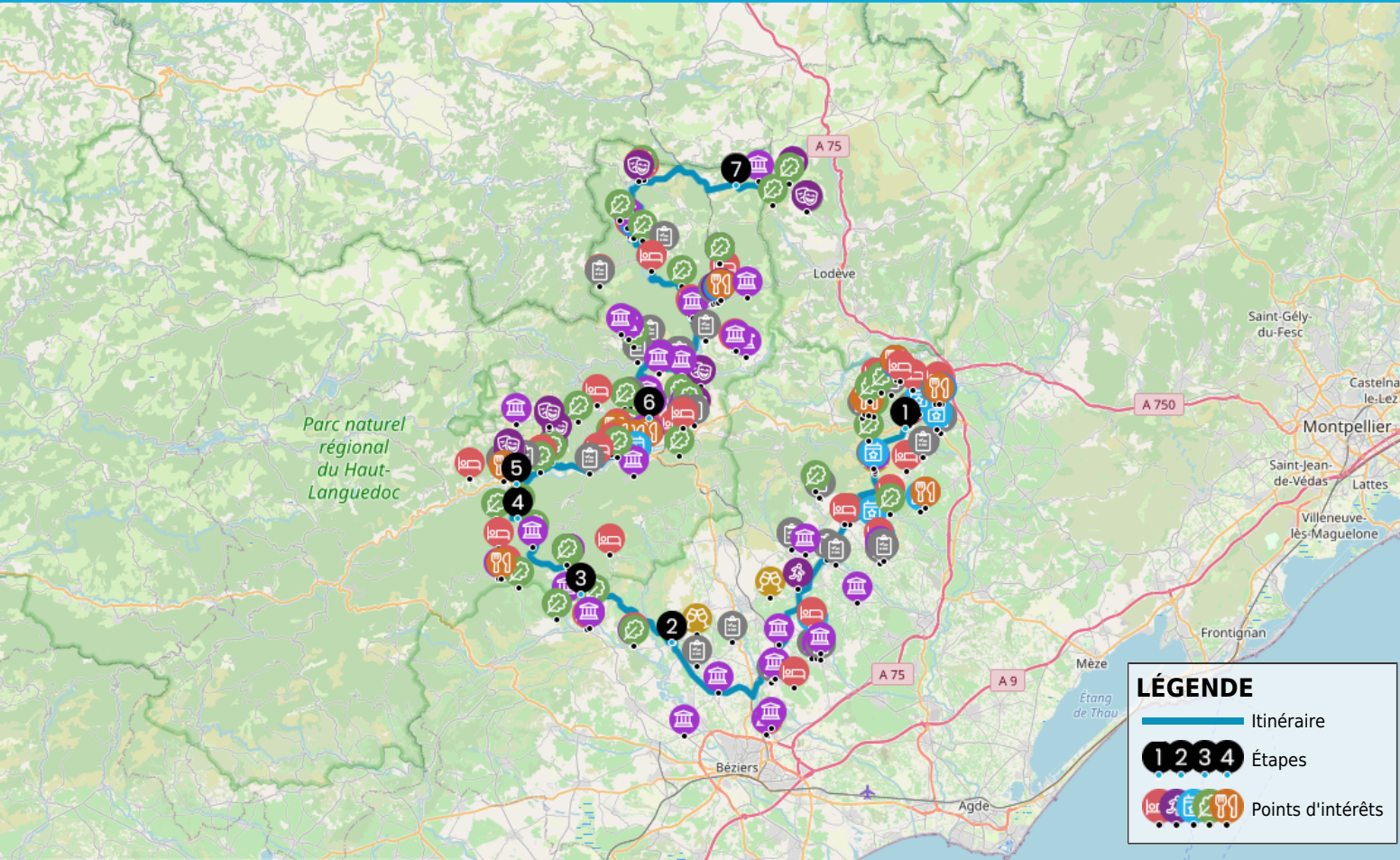


# EN MOTO ENTRE VIGNOBLES ET VALLÉE DE L'ORB

[https://www.herault-tourisme.com/fr/fiche/itineraires-touristiques/en-moto-entre-vignobles-et-vallee-de-l-orb-villeneuve\\_tFOITILAR034V50FF8Y/](https://www.herault-tourisme.com/fr/fiche/itineraires-touristiques/en-moto-entre-vignobles-et-vallee-de-l-orb-villeneuve_tFOITILAR034V50FF8Y/)



## INFOS PRATIQUES



Moto



CLERMONT-L'HERAULT



155km



4h



Facile

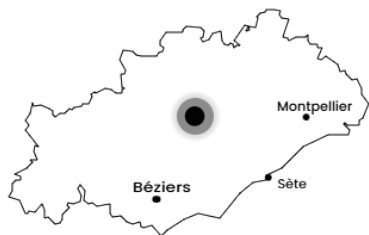
### LÉGENDE

Itinéraire

Étapes

Points d'intérêts

## PROFIL DE DÉNIVELÉ





## COMMENT VENIR ?



PARKING VILLENEUVETTE  
Allée des Platanes  
34800 VILLENEUVETTE

## QUI CONTACTER ?



**EN MOTO ENTRE VIGNOBLES ET  
VALLÉE DE L'ORB**  
Tel : +33 4 67 67 71 71

Vous prendrez de la hauteur avec cet itinéraire qui rejoint en un tour de Grand 8 le Parc Naturel Régional du Haut Languedoc. Après un départ en douceur où s'enchaînent de paisibles lignes droites bordées de chênes verts, vous vous retrouverez en deux temps trois zigzags au cœur de la séduisante Vallée de l'Orb, entourée des vignobles de Saint-Chinian et Berlou. La route s'engouffre dans les Monts d'Orb et la balade devient mystérieuse : les lacets traversent des forêts denses, contournent les collines parfois sombres et énigmatiques ou bien illuminées par le soleil languedocien. Plus de temps plus de balades ? Optez pour une redescente toute en couleur vers le magnifique Lac du Salagou.

## Les étapes du circuit

1

### De 1 à 2

Après un départ en douceur où s'enchaînent de paisibles lignes droites bordées de chênes verts, vous vous retrouverez en deux temps trois zigzags au cœur de la séduisante Vallée de l'Orb entourée des vignobles de Saint-Chinian et Berlou.

2

### De 2 à 3

MINERVE CITE CATHARE : si votre séjour vous permet une étape supplémentaire, roulez au cœur des monts et vignobles de Saint-Chinian, de Berlou et de Saint-Jean-de-Minervois jusqu'à la cité Cathare de Minerve, classée parmi les plus beaux villages de France et site incontournable de l'Hérault. Perchée sur son promontoire, la cité fut le refuge des Cathares. Les ponts naturels creusés par la Cesse et le Brian en font un site remarquable. De belles haltes gourmandes sur le chemin... Le retour vers le Haut- Languedoc par Rieusset est un véritable régal.

3

### De 3 à 4

LA VALLÉE DE L'ORB ET SES VIGNOBLES : au nord de Béziers, sur plus de 100 km, l'Orb a façonné cette vallée pittoresque. Véritable joyau du Haut Languedoc, elle serpente entre vignes, oliviers et plaines viticoles au pied du Caroux. Olargues, classé « plus beaux villages de France », mais aussi Vieussan et Roquebrun sont des amours de villages languedociens.

4

### De 4 à 5

LES PIEMONTS DU HAUT-LANGUEDOC : le Parc Naturel Régional du Haut Languedoc est le balcon de la Méditerranée. Culminant à 1124 m, la montagne dresse ses derniers reliefs avant de s'ouvrir vers les vignobles de la plaine. C'est l'occasion de vous dégourdir les jambes avec une petite marche dans les gorges d'Héric ou de Colombières, ou de découvrir le massif du Caroux et Lamalou-les-Bains.

5

### De 5 à 6

Plus de temps, plus de balades ? Après Vieussan, montez dans les moyennes montagnes du Parc Naturel Régional du Haut-Languedoc pour une petite boucle bien sympathique et des panoramas à vous couper le souffle au col de Cabarérou. Le motard que vous êtes se réglera sur la route de Saint-Pons-de-Thomières à Saint-Chinian.

6

### De 6 à 7



Les boucles suivant l'Orb reprennent dès le village historique de Villemagne d'Argentièr vers le Lac d'Avène et le Lodévois. La route s'engouffre dans les Monts d'Orb et la balade devient mystérieuse : les lacets traversent des forêts denses, contournent les collines parfois sombres et énigmatiques ou bien illuminées par le soleil languedocien. A Dio et Valquièr, vous savourerez l'échantillon de terres rouges qu'offre le Grand Site du Salagou et de Mourèze (itinéraire 1).

7

7

Plus de temps plus de balades : à Roqueredonde, vous aurez le choix de repartir vers Clermont l'Hérault en traversant le Lodévois et les terres rouges et ocres du Grand Site du Salagou et de Mourèze. Alternativement, au bout d'une étonnante ligne droite sur le Larzac méridional, vous pourriez savourer la descente vertigineuse dans le Grand Site du Cirque de Navacelles, ou bien encore vous dirigez vers le Grand Site de France de Saint-Guilhem-le Désert : que du bonheur pour votre cylindrée préférée.

SUR VOTRE CHEMIN...

<div><div>OFFICES DE TOURISME</div></div>		<div><b>OFFICE DE TOURISME DESTINATION SALAGOU - MAISON DU GRAND SITE DE MOUREZE</b> à 3km du départ MOUREZE +33 4 67 96 23 86 <a href="http://www.destination-salagou.fr">http://www.destination-salagou.fr</a> Labels : Accueil Vélo</div>	<div><b>OFFICE DE TOURISME DESTINATION SALAGOU - ACCUEIL CLERMONT L'HERAULT</b> à 4km du départ CLERMONT-L'HERAULT +33 4 67 96 23 86 <a href="http://www.destination-salagou.fr">http://www.destination-salagou.fr</a> Labels : Accueil Vélo</div>	<div><b>OFFICE DE TOURISME DESTINATION SALAGOU - ACCUEIL LAC DU SALAGOU</b> à 4.5km du départ CLERMONT-L'HERAULT +33 4 67 96 23 86 <a href="http://www.destination-salagou.fr">http://www.destination-salagou.fr</a></div>	<div><b>OFFICE DE TOURISME DU MINERVOIS AU CAROUX EN HAUT LANGUEDOC - MAISON DES MONTAGNES DU CAROUX</b> à 71km du départ MONS-LA-TRIVALLE +33 4 67 97 06 65 <a href="https://www.minervois-caroux.com">https://www.minervois-caroux.com</a> Labels : Accueil Vélo</div>	<div><b>OFFICE DE TOURISME GRAND ORB - BUREAU D'INFORMATION TOURISTIQUE LAMALOU-LES-BAINS</b> à 84km du départ LAMALOU-LES-BAINS +33 4 67 95 70 91 <a href="https://www.tourisme.grandorb.fr/">https://www.tourisme.grandorb.fr/</a> Labels : Accueil Vélo</div>
<div><b>OFFICE DE TOURISME GRAND ORB - BUREAU D'INFORMATION TOURISTIQUE BEDARIEUX</b> à 90.5km du départ BEDARIEUX +33 4 67 95 08 79 <a href="https://www.tourisme.grandorb.fr/">https://www.tourisme.grandorb.fr/</a></div>	<div><b>OFFICE DE TOURISME GRAND ORB - BUREAU D'INFORMATION TOURISTIQUE LUNAS-LES-CHATEAUX</b> à 109.5km du départ LUNAS-LES-CHATEAUX +33 4 67 23 76 67 <a href="https://www.tourisme.grandorb.fr/">https://www.tourisme.grandorb.fr/</a> Labels : Accueil Vélo</div>	<div><b>OFFICE DE TOURISME GRAND ORB - BUREAU D'INFORMATION TOURISTIQUE AVENE</b> à 118.5km du départ AVENE +33 4 67 23 43 38 <a href="https://www.tourisme.grandorb.fr/">https://www.tourisme.grandorb.fr/</a></div>	<div><div>SERVICES UTILES</div></div>		<div><b>TOILETTES PUBLIQUES</b> à 0.8km du départ VILLENEUVETTE</div>	<div><b>POINT D'EAU POTABLE</b> à 3km du départ LIEURAN-CABRIERES</div>
<div><b>POINT D'EAU POTABLE</b> à 3km du départ LIEURAN-CABRIERES</div>	<div><b>Point d'eau potable</b> à 3km du départ LIAUSSON</div>	<div><b>Point d'eau potable</b> à 3km du départ LIEURAN-CABRIERES</div>	<div><b>LA CAVE DES COPAINS</b> à 3.5km du départ MOUREZE +33 7 87 14 83 49</div>	<div><b>POINT D'EAU POTABLE</b> à 3.5km du départ CLERMONT-L'HERAULT</div>	<div><b>TOILETTES PUBLIQUES</b> à 3.5km du départ CLERMONT-L'HERAULT</div>	
<div><b>POINT D'EAU POTABLE</b> à 3.5km du départ NEBIAN</div>	<div><b>Point d'eau potable</b> à 3.5km du départ CLERMONT-L'HERAULT</div>	<div><b>Point d'eau potable</b> à 3.5km du départ NEBIAN</div>	<div><b>Point d'eau potable</b> à 3.5km du départ NEBIAN</div>	<div><b>Point d'eau potable</b> à 3.5km du départ NEBIAN</div>	<div><b>SOURCE DE MOURGUE</b> à 4km du départ LIAUSSON</div>	
<div><b>TOILETTES PUBLIQUES</b> à 4km du départ LIAUSSON</div>	<div><b>TOILETTES PUBLIQUES</b> à 4km du départ MOUREZE</div>	<div><b>Point d'eau potable</b> à 4km du départ LIAUSSON</div>	<div><b>Point d'eau potable</b> à 5km du départ CABRIERES</div>	<div><b>TOILETTES PUBLIQUES</b> à 11km du départ NEFFIES</div>	<div><b>POINT D'EAU POTABLE</b> à 13km du départ VAILHAN</div>	
<div><b>POINT D'EAU POTABLE</b> à 13km du départ VAILHAN</div>	<div><b>TOILETTES PUBLIQUES</b> à 13km du départ VAILHAN</div>	<div><b>Point d'eau potable</b> à 13km du départ VAILHAN</div>	<div><b>Point d'eau potable</b> à 13km du départ VAILHAN</div>	<div><b>POINT D'EAU POTABLE SUPER U</b> à 18.5km du départ ROUJAN</div>	<div><b>Point d'eau potable</b> à 18.5km du départ CAUX</div>	
<div><b>Point d'eau potable</b> à 18.5km du départ ROUJAN</div>	<div><b>Point d'eau potable</b> à 19km du départ CAUX</div>	<div><b>Point d'eau potable</b> à 19km du départ CAUX</div>	<div><b>Point d'eau potable</b> à 19km du départ CAUX</div>	<div><b>POINT D'EAU POTABLE</b> à 20.5km du départ GABIAN</div>	<div><b>Point d'eau potable</b> à 20.5km du départ GABIAN</div>	
<div><b>POINT D'EAU POTABLE</b> à 21km du départ CAUX</div>	<div><b>TOILETTES PUBLIQUES</b> à 21km du départ CAUX</div>	<div><b>Point d'eau potable</b> à 21km du départ CAUX</div>	<div><b>Point d'eau potable</b> à 21km du départ CAUX</div>	<div><b>Point d'eau potable</b> à 21km du départ CAUX</div>	<div><b>TOILETTES PUBLIQUES</b> à 26km du départ ABEILHAN</div>	
<div><b>POINT D'EAU POTABLE</b> à 29km du départ SERVIAN</div>	<div><b>Point d'eau potable</b> à 30.5km du départ SERVIAN</div>	<div><b>Point d'eau potable</b> à 31.5km du départ BASSAN</div>	<div><b>Point d'eau potable</b> à 32.5km du départ PUIMISSON</div>	<div><b>Point d'eau potable</b> à 39km du départ THEZAN-LES-BEZIERS</div>	<div><b>POINT D'EAU POTABLE</b> à 43km du départ MURVIEL-LES-BEZIERS</div>	
<div><b>Point d'eau potable</b> à 43km du départ MURVIEL-LES-BEZIERS</div>	<div><b>TOILETTES PUBLIQUES</b> à 52.5km du départ CESSENON-SUR-ORB</div>	<div><b>AIRE DE PIQUE-NIQUE DE RÉALS</b> à 52.5km du départ CESSENON-SUR-ORB</div>	<div><b>Point d'eau potable</b> à 52.5km du départ CESSENON-SUR-ORB</div>	<div><b>Base de Réals</b> à 52.5km du départ CESSENON-SUR-ORB +33 4 67 67 67 67</div>	<div><b>Base de Réals</b> à 52.5km du départ CESSENON-SUR-ORB +33 4 67 67 67 67</div>	
<div><b>TOILETTES PUBLIQUES</b> à 56km du départ ROQUEBRUN</div>	<div><b>L ENFANT TERRIBLE</b> à 56km du départ ROQUEBRUN +33 9 70 97 66 46 <a href="https://www.facebook.com/people/Tabac-Le-nfant-Terrible/100088954615454/">https://www.facebook.com/people/Tabac-Le-nfant-Terrible/100088954615454/</a></div>	<div><b>Point d'eau potable</b> à 56km du départ ROQUEBRUN</div>	<div><b>Point d'eau potable</b> à 56km du départ ROQUEBRUN</div>	<div><b>Point d'eau potable</b> à 71km du départ SAINT-MARTIN-DE-L'ARCON</div>	<div><b>POINT D'EAU POTABLE</b> à 72km du départ MONS-LA-TRIVALLE</div>	
<div><b>TOILETTES PUBLIQUES</b> à 72km du départ MONS-LA-TRIVALLE</div>	<div><b>TOILETTES PUBLIQUES</b> à 76km du départ COLOMBIERES-SUR-ORB</div>	<div><b>Point d'eau potable</b> à 76km du départ COLOMBIERES-SUR-ORB</div>	<div><b>Point d'eau potable</b> à 80km du départ LES AIRES</div>	<div><b>POINT D'EAU POTABLE</b> à 80.5km du départ LE POUJOL-SUR-ORB</div>	<div><b>TOILETTES PUBLIQUES</b> à 84km du départ LAMALOU-LES-BAINS</div>	

**TOILETTES PUBLIQUES**  
à 84km du départ  
LAMALOU-LES-BAINS

**Point d'eau potable**  
à 84km du départ  
LAMALOU-LES-BAINS

**Voie verte**  
à 84km du départ  
LAMALOU-LES-BAINS  
+33 4 67 67 67 67

**POINT D'EAU POTABLE**  
à 85km du départ  
LES AIRES

**TOILETTES PUBLIQUES**  
à 85km du départ  
LES AIRES

**Point d'eau potable**  
à 85km du départ  
LES AIRES

**Point d'eau potable**  
à 85km du départ  
LES AIRES

**Point d'eau potable**  
à 86km du départ  
HEREPIAN

**Point d'eau potable**  
à 86km du départ  
HEREPIAN

**Voie verte**  
à 86km du départ  
HEREPIAN  
+33 4 67 67 67 67

**POINT D'EAU POTABLE**  
à 86.5km du départ  
HEREPIAN

**Point d'eau potable**  
à 88km du départ  
LE PRADAL

**Point d'eau potable**  
à 88.5km du départ  
VILLEMAGNE-L'ARGENTIERE

**Point d'eau potable**  
à 90km du départ  
BEDARIEUX

**Point d'eau potable**  
à 90km du départ  
BEDARIEUX

**Point d'eau potable**  
à 90km du départ  
BEDARIEUX

**Point d'eau potable**  
à 90km du départ  
BEDARIEUX

**Point d'eau potable**  
à 90km du départ  
BEDARIEUX

**POINT D'EAU POTABLE**  
à 91km du départ  
BEDARIEUX

**TOILETTES PUBLIQUES**  
à 91km du départ  
BEDARIEUX

**Point d'eau potable**  
à 93.5km du départ  
LA TOUR-SUR-ORB

**Point d'eau potable**  
à 93.5km du départ  
LA TOUR-SUR-ORB

**Point d'eau potable**  
à 93.5km du départ  
LA TOUR-SUR-ORB

**POINT D'EAU POTABLE**  
à 94.5km du départ  
LA TOUR-SUR-ORB

**TOILETTES PUBLIQUES**  
à 94.5km du départ  
LA TOUR-SUR-ORB

**POINT D'EAU POTABLE**  
à 94.5km du départ  
SAINT-ETIENNE-ESTRECHOUX

**Point d'eau potable**  
à 94.5km du départ  
LA TOUR-SUR-ORB

**Point d'eau potable**  
à 94.5km du départ  
LA TOUR-SUR-ORB

**Point d'eau potable**  
à 94.5km du départ  
LA TOUR-SUR-ORB

**Point d'eau potable**  
à 94.5km du départ  
SAINT-ETIENNE-ESTRECHOUX

**Point d'eau potable**  
à 96.5km du départ  
CAMPLONG

**Point d'eau potable**  
à 97km du départ  
GRAISSESSAC

**POINT D'EAU POTABLE**  
à 102.5km du départ  
LE BOUSQUET-D'ORB

**POINT D'EAU POTABLE**  
à 102.5km du départ  
LE BOUSQUET-D'ORB

**TOILETTES PUBLIQUES**  
à 102.5km du départ  
LE BOUSQUET-D'ORB

**Point d'eau potable**  
à 102.5km du départ  
LE BOUSQUET-D'ORB

**Point d'eau potable**  
à 102.5km du départ  
LUNAS-LES-CHATEAUX

**Point d'eau potable**  
à 109km du départ  
LUNAS-LES-CHATEAUX

**Point d'eau potable**  
à 109km du départ  
LUNAS-LES-CHATEAUX

**Point d'eau potable**  
à 109km du départ  
LUNAS-LES-CHATEAUX

**BORNE D'EAU**  
à 109.5km du départ  
LUNAS-LES-CHATEAUX

**POINT D'EAU POTABLE**  
à 109.5km du départ  
LUNAS-LES-CHATEAUX

**POINT D'EAU POTABLE**  
à 109.5km du départ  
LUNAS-LES-CHATEAUX

**POINT D'EAU POTABLE**  
à 109.5km du départ  
LUNAS-LES-CHATEAUX

**POINT D'EAU POTABLE**  
à 109.5km du départ  
LUNAS-LES-CHATEAUX

**TOILETTES PUBLIQUES**  
à 109.5km du départ  
LUNAS-LES-CHATEAUX

**Point d'eau potable**  
à 109.5km du départ  
LUNAS-LES-CHATEAUX

**Point d'eau potable**  
à 109.5km du départ  
LUNAS-LES-CHATEAUX

**VILLAGE**  
à 109.5km du départ  
LUNAS-LES-CHATEAUX  
+33 4 67 67 67 67

**POINT D'EAU POTABLE**  
à 113km du départ  
JONCELS

**Point d'eau potable**  
à 113km du départ  
JONCELS

**Point d'eau potable**  
à 114.5km du départ  
AVENE

**POINT D'EAU POTABLE**  
à 118.5km du départ  
AVENE

**POINT D'EAU POTABLE**  
à 118.5km du départ  
AVENE

**POINT D'EAU POTABLE**  
à 118.5km du départ  
AVENE

**Point d'eau potable**  
à 118.5km du départ  
AVENE

**Point d'eau potable**  
à 118.5km du départ  
AVENE

**Point d'eau potable**  
à 121km du départ  
AVENE

**POINT D'EAU POTABLE**  
à 126.5km du départ  
CEILHES-ET-ROCOZELS

**TOILETTES PUBLIQUES**  
à 126.5km du départ  
CEILHES-ET-ROCOZELS

**EPICERIE BAR TABAC L'ESQUIROL**  
à 126.5km du départ  
CEILHES-ET-ROCOZELS  
+33 6 81 23 99 36  
<https://epicerie-esquirol.fr>

**POINT D'EAU POTABLE**  
à 140km du départ  
ROQUEREDONDE

**TOILETTES PUBLIQUES**  
à 140km du départ  
ROQUEREDONDE

**Point d'eau potable**  
à 140km du départ  
ROQUEREDONDE

**POINT D'EAU POTABLE**  
à 148km du départ  
LAUROUX

**TOILETTES PUBLIQUES**  
à 148km du départ  
LAUROUX

**Point d'eau potable**  
à 148km du départ  
LAUROUX

**Point d'eau potable**  
à 148km du départ  
LAUROUX



**VINS & PRODUITS DU TERROIR**

**L'ESTABEL**  
à 5km du départ  
**VENTE DE VINS AU CAVEAU**  
CABRIERES  
+33 4 67 88 91 60  
<https://www.facebook.com/Cave-de-lEtabe>  
l-351535251698819  
Labels : Oenorando® , Vignobles et  
Découvertes, Oenotour

**LES OLIVIER DE CASTELSEC**  
à 24.5km du départ  
**ARTISANAT GOURMAND**  
MAGALAS  
+33 6 89 78 71 02  
<https://lesoliviersdecastelsec.blog4ever.com/>  
Labels : Vignobles et Découvertes

**CHATEAU DE SAINT MARTIN DES CHAMPS - PIERRE ET MICHEL BIROT**  
à 43km du départ  
**VENTE DE VINS AU CAVEAU**  
MURVIEL-LES-BEZIERS  
+33 4 67 32 92 58  
<http://www.saintmartindeschamps.com/>  
Labels : Oenotour





## ACTIVITÉS & LOISIRS

### APHYLLANTHE RANDONNÉE

à 4km du départ  
**ACTIVITÉS PÉDESTRES**  
CLERMONT-L'HERAULT  
+33 6 89 78 71 02  
<http://aphyllanthe-randonnee34.blog4ever.com>  
Labels : Vignobles et Découvertes

### SALLE - BASE DE PLEIN AIR - DESTINATION SALAGOU

à 4.5km du départ  
**BASE DE LOISIRS**  
CLERMONT-L'HERAULT  
+33 4 67 96 05 71  
<http://www.basedusalagou.com>  
Labels : Vignobles et Découvertes

### PORT DE PLAISANCE - BASE DE PLEIN AIR - DESTINATION SALAGOU

à 4.5km du départ  
**PORT DE PLAISANCE**  
CLERMONT-L'HERAULT  
+33 4 67 96 05 71  
<http://www.basedusalagou.com>  
Labels : Vignobles et Découvertes

### LAURE CHARPENTIER - APHYLLANTHE RANDONNÉE

à 22km du départ  
**ACTIVITÉS PÉDESTRES**  
POUZOLLES  
+33 6 89 78 71 02  
<https://aphyllanthe-randonnee34.blog4ever.com/>  
Labels : Vignobles et Découvertes

### SITE D'ESCALADE DE BEYLOT-FERRAN

à 72.5km du départ  
**SITE NATUREL D'ESCALADE**  
MONS-LA-TRIVALLE  
+33 4 67 97 06 65  
<https://www.minervois-caroux.com/escalade>

### SITE D'ESCALADE DES LUTTES BAS

à 72.5km du départ  
**SITE NATUREL D'ESCALADE**  
MONS-LA-TRIVALLE  
+33 4 67 97 06 65  
<https://www.minervois-caroux.com/>

### SITE D'ESCALADE ECOLE DU ROCHER MARRE

à 72.5km du départ  
**SITE NATUREL D'ESCALADE**  
MONS-LA-TRIVALLE  
+33 4 67 97 06 65  
<https://www.minervois-caroux.com/>

### SITE D'ESCALADE ECOLE DE LA TÊTE DE BRAQUE

à 72.5km du départ  
**SITE NATUREL D'ESCALADE**  
MONS-LA-TRIVALLE  
+33 4 67 97 06 65  
<https://www.minervois-caroux.com/>

### SITE D'ESCALADE DE GEORGES VERGUES

à 74.5km du départ  
**SITE NATUREL D'ESCALADE**  
MONS-LA-TRIVALLE  
+33 4 67 97 06 65  
<https://www.minervois-caroux.com/>

### SITE D'ESCALADE DES BASSELS

à 78.5km du départ  
**SITE NATUREL D'ESCALADE**  
COLOMBIERES-SUR-ORB  
+33 4 67 97 06 65  
<https://www.minervois-caroux.com/>

### SITE D'ESCALADE DES ESTRETS

à 79km du départ  
**SITE NATUREL D'ESCALADE**  
COLOMBIERES-SUR-ORB  
+33 4 67 97 06 65  
<https://www.minervois-caroux.com/>

### SITE D'ESCALADE DE LAFAGE

à 80km du départ  
**SITE NATUREL D'ESCALADE**  
COLOMBIERES-SUR-ORB  
+33 4 67 97 06 65  
<https://www.minervois-caroux.com/>

### COURSE D'ORIENTATION A BEDARIEUX

à 90.5km du départ  
**PARCOURS D'ORIENTATION**  
BEDARIEUX  
+33 4 67 95 08 79

### SITE D'ESCALADE DU ROC ROUGE

à 92km du départ  
**SITE NATUREL D'ESCALADE**  
BEDARIEUX  
+33 4 67 95 08 79  
<https://www.tourisme.grandorb.fr/>

### SITE D'ESCALADE DU CAUSSANEL

à 95km du départ  
**SITE NATUREL D'ESCALADE**  
LA TOUR-SUR-ORB  
+33 4 67 95 08 79  
<https://www.tourisme.grandorb.fr/>

### BASE DE LOISIRS DE LA PRADE A LUNAS LES CHÂTEAUX

à 109km du départ  
**AIRE DE JEUX / PARC À JEUX**  
LUNAS-LES-CHATEAUX  
+33 4 67 23 30 90  
<https://www.grandorb.fr/Sortir/BaseDeLoisirs.html>

### COURSE D'ORIENTATION A LUNAS

à 109.5km du départ  
**PARCOURS D'ORIENTATION**  
LUNAS-LES-CHATEAUX  
+33 4 67 23 30 90

### COURSE D'ORIENTATION A AVENE

à 118.5km du départ  
**PARCOURS D'ORIENTATION**  
AVENE  
+33 4 67 23 43 38

### PLAN D'EAU LE BOULOC DE CEILHES- ET-ROCOZELS

à 126.5km du départ  
**AIRE DE JEUX / PARC À JEUX**  
CEILHES-ET-ROCOZELS  
+33 4 67 23 40 89

### SITE D'ESCALADE LABEL - AU ROCHER DES ESCLOPS

à 146km du départ  
**SITE NATUREL D'ESCALADE**  
LAUROUX  
+33 4 67 88 86 44  
<http://www.tourisme-lodevois-larzac.fr>

### GROTTE DE LABEL

à 148km du départ  
**GROTTES ET AVENS**  
LAUROUX  
+33 7 72 17 01 56  
<http://www.grotte-de-label.com>  
Labels : Vignobles et Découvertes



## RESTAURANTS

### RESTAURANT LA TABLE DE REDOUANE

à 3.5km du départ  
**RESTAURANT**  
CLERMONT-L'HERAULT  
+33 9 81 46 26 02  
<https://www.facebook.com/people/La-table-de-R%C3%A9douane/100064241940276/>

### FLOR DE SALAGOU SNACKING

à 3.5km du départ  
**RESTAURATION RAPIDE**  
MOUREZE  
+33 6 84 76 38 70  
Labels : Vignobles et Découvertes

### LA TERRASSE DE VAL MOUREZE

à 4km du départ  
**RESTAURANT**  
MOUREZE  
+33 4 67 96 43 23

### SNACK - BASE DE PLEIN AIR DU SALAGOU

à 4.5km du départ  
**RESTAURATION RAPIDE**  
CLERMONT-L'HERAULT  
+33 4 67 96 05 71  
<http://www.basedusalagou.com/>

### AUX DELICES DES CLAIRETTES

à 13km du départ  
**BAR-RESTAURANT**  
FONTES  
+33 4 67 25 01 31  
<http://www.campinglesclairettes.fr>

### LE FAITOUT

à 65km du départ  
**RESTAURANT**  
BERLOU  
+33 4 67 24 16 99  
<https://www.facebook.com/Restaurant-le-Faitout-144760289005805/>  
Labels : Vignobles et Découvertes

### AUBERGE DU CAROUX

à 71km du départ  
**BAR-RESTAURANT**  
MONS-LA-TRIVALLE  
+33 4 67 97 72 12  
<https://www.facebook.com/Auberge-du-Caroux-BargrillRestaurant-600889506752881/>

### LE GALIMAR

à 83.5km du départ  
**HOTEL-RESTAURANT**  
LAMALOU-LES-BAINS  
+33 4 67 95 22 99  
<https://www.galimar.fr/>  
Labels : Accueil Vélo

### LA BONNE FRANQUETTE

à 84km du départ  
**RESTAURANT**  
LAMALOU-LES-BAINS  
+33 4 67 95 22 44

### LA PARENTHÈSE

à 85km du départ  
**RESTAURANT**  
LAMALOU-LES-BAINS  
+33 4 67 95 09 09  
<https://www.facebook.com/laparentheselamalou>

### L'OCRE ROUGE

à 86.5km du départ  
**RESTAURANT**  
HEREPIAN  
+33 4 67 95 06 93  
<http://www.loccrouge.fr>  
Labels : Vignobles et Découvertes

### LE CHATEAU DE LUNAS - FERMETURE TEMPORAIRE

à 109.5km du départ  
**RESTAURANT**  
LUNAS-LES-CHATEAUX  
+33 4 67 23 87 99  
<http://restaurantchateaudelunas.com>  
Labels : Vignobles et Découvertes



## PATRIMOINE CULTUREL

### VILLENEUVETTE : MANUFACTURE ROYALE DE DRAPS

à 0.6km du départ  
**MUSÉES, CENTRES D'INTERPRÉTATION  
ET COLLECTIONS**  
VILLENEUVETTE  
+33 4 67 96 23 86  
<http://www.clermontais-tourisme.fr>  
Labels : Oenotour

### CAVEAU MUSEOGRAPHIQUE DES VIGNERONS

à 5km du départ  
**MUSÉES, CENTRES D'INTERPRÉTATION  
ET COLLECTIONS**  
CABRIERES  
+33 4 67 88 91 65  
<https://www.estabel.fr/lestabel-espace-museographique-histoire-geologique/>

### ESPACE PATRIMOINE

à 18.5km du départ  
**MUSÉES, CENTRES D'INTERPRÉTATION  
ET COLLECTIONS**  
CAUX  
+33 4 67 98 40 09  
<https://www.lesamisduclocherdecaux.com/>

### CHATEAU ABBAYE DE CASSAN

à 19.5km du départ  
**SITES RELIGIEUX**  
ROUJAN  
+33 4 67 24 52 45  
<https://www.chateau-cassan.com>  
Labels : Accueil Vélo, Oenotour

### EGLISE PAROISSIALE SAINT MARTIN

à 23km du départ  
**SITES RELIGIEUX**  
ALIGNAN-DU-VENT  
+33 4 67 24 91 12  
<http://alignanenavant.free.fr/>

#### CHAPELLE NOTRE DAME DES PINS

à 28km du départ  
**SITES RELIGIEUX**  
ESPONDEILHAN  
+33 4 67 39 12 46

#### MUSÉE DE LA DISTILLERIE ET DE L'ECURIE

à 29km du départ  
**MUSÉES, CENTRES D'INTERPRÉTATION ET COLLECTIONS**  
SERVIAN  
+33 6 03 47 05 17

#### ABBATIALE DE SERVIAN

à 30km du départ  
**SITES RELIGIEUX**  
SERVIAN  
+33 4 67 39 29 60  
<http://www.ville-servian.fr>

#### LES CONTES DES MEUBLES MODESTES

à 31km du départ  
**MUSÉES, CENTRES D'INTERPRÉTATION ET COLLECTIONS**  
BASSAN  
+33 4 67 36 11 91  
<http://www.lesmeublesmodestes.com>  
Labels : Oenotour

#### EGLISE SAINT-PIERRE-AUX-LIENS

à 31km du départ  
**SITES RELIGIEUX**  
BASSAN  
+33 4 67 36 10 67  
<http://montpellier.catholique.fr/espaces/paroisse/pdf/39/Bassan.pdf>

#### EGLISE SAINT-LEONCE

à 36km du départ  
**SITES RELIGIEUX**  
CORNEILHAN  
+33 4 67 37 73 64

#### EGLISE SAINT ETIENNE DE BOUJAN

à 36.5km du départ  
**SITES RELIGIEUX**  
BOUJAN-SUR-LIBRON  
+33 4 67 09 26 40

#### MUSÉE CHAPY

à 37km du départ  
**MUSÉES, CENTRES D'INTERPRÉTATION ET COLLECTIONS**  
BOUJAN-SUR-LIBRON  
+33 4 67 30 03 69  
<https://www.facebook.com/benjamin.tourni.e/>

#### CAVE COOPÉRATIVE HISTORIQUE DE MARAUSSAN

à 43km du départ  
**BÂTIMENTS CIVILS**  
MARAUSSAN  
+33 4 67 93 89 21  
<https://www.vignerons-enserune.fr/>

#### EGLISE SAINT-PIERRE SAINT-PAUL

à 46.5km du départ  
**SITES RELIGIEUX**  
CESSENON-SUR-ORB  
+33 4 67 37 85 29

#### LE DONJON

à 52.5km du départ  
**CHÂTEAUX ET SITES DE DÉFENSE**  
CESSENON-SUR-ORB  
+33 4 67 37 85 29

#### STATUE DE LA LIBERTÉ DE LUGNÉ

à 55km du départ  
**MUSÉES, CENTRES D'INTERPRÉTATION ET COLLECTIONS**  
COLOMBIERES-SUR-ORB  
+33 4 67 37 85 29

#### JARDIN MEDITERRANEEN DE ROQUEBRUN

à 56km du départ  
**JARDINS, PARCS ET ARBORETUMS**  
ROQUEBRUN  
+33 4 67 89 55 29  
<http://www.jardin-mediterraneen.fr>  
Labels : Oenotour

#### EGLISE SAINT ANDRE

à 56km du départ  
**SITES RELIGIEUX**  
ROQUEBRUN  
+33 4 67 93 81 03

#### LE PONT DE CEPES

à 62km du départ  
**PONT**  
ROQUEBRUN  
+33 4 67 67 67 67  
<https://herault.fr/531-site-du-pont-de-cepes.htm>

#### LA MAISON DU CAMBRIEN - MUSEE PALEONTOLOGIQUE

à 66km du départ  
**MUSÉES, CENTRES D'INTERPRÉTATION ET COLLECTIONS**  
BERLOU  
+33 6 84 63 19 41  
<https://www.lamaisonducambrien.wix.com/maisonducambrien>

#### HAMEAU DE DOUCH

à 80.5km du départ  
**BÂTIMENTS CIVILS**  
ROSIS  
+33 5 32 11 09 45  
<https://www.destinationhautlanguedoc.fr>

#### CASINO DE LAMALOU-LES-BAINS

à 83.5km du départ  
**BÂTIMENTS CIVILS**  
LAMALOU-LES-BAINS  
+33 4 99 42 02 88  
<https://www.jaarcasino.com/lamalou-les-bains>

#### CASTRUM DE MOURCAIROL

à 84.5km du départ  
**CHÂTEAUX ET SITES DE DÉFENSE**  
LES AIRES  
+33 4 67 95 70 91

#### MUSEE DE LA CLOCHE ET DE LA SONNAILLE

à 86km du départ  
**MUSÉES, CENTRES D'INTERPRÉTATION ET COLLECTIONS**  
HEREPIAN  
+33 4 67 95 39 95  
<https://www.grandorb.fr/Sortir/Musees/Musee-de-la-Cloche-et-de-la-Sonnaille/434.html>  
Labels : Accueil Vélo, Oenotour

#### ANCIENNE ÉGLISE SAINT-MARTIAL

à 86.5km du départ  
**SITES RELIGIEUX**  
HEREPIAN

#### MUSÉE SAINT-GRÉGOIRE

à 88km du départ  
**MUSÉES, CENTRES D'INTERPRÉTATION ET COLLECTIONS**  
VILLEMAGNE-L'ARGENTIERE  
+33 4 67 97 75 93

#### ABBAYE DE VILLEMAGNE

à 88km du départ  
**SITES RELIGIEUX**  
VILLEMAGNE-L'ARGENTIERE  
+33 4 67 95 09 23

#### TOUR DE MIRANDE

à 88km du départ  
**SITES RELIGIEUX**  
VILLEMAGNE-L'ARGENTIERE  
+33 4 67 95 09 23

#### HOTEL DES MONNAIES

à 88.5km du départ  
**MAISON ET HÔTEL PARTICULIER**  
VILLEMAGNE-L'ARGENTIERE  
+33 4 67 95 09 23

#### PONT DU DIABLE

à 89km du départ  
**PONT**  
VILLEMAGNE-L'ARGENTIERE  
+33 4 67 95 09 23

#### LES BALCONS DE BÉDARIEUX

à 90.5km du départ  
**BÂTIMENTS CIVILS**  
BEDARIEUX  
+33 4 67 23 03 74

#### MUSÉE DU TRAIN ET DE LA PHOTOGRAPHIE

à 90.5km du départ  
**MUSÉES, CENTRES D'INTERPRÉTATION ET COLLECTIONS**  
BEDARIEUX  
+33 6 29 61 61 13  
<https://efhc.net>

#### ANCIENNE ÉGLISE DE LA TRINITÉ

à 93km du départ  
**SITES RELIGIEUX**  
LA TOUR-SUR-ORB  
+33 6 21 71 65 53

#### CASTELLAS DE BOUSSAGUES

à 93km du départ  
**CHÂTEAUX ET SITES DE DÉFENSE**  
LA TOUR-SUR-ORB  
+33 6 21 71 65 53

#### CHATEAU BAS DE BOUSSAGUES

à 93km du départ  
**CHÂTEAUX ET SITES DE DÉFENSE**  
LA TOUR-SUR-ORB  
+33 6 21 71 65 53

#### ÉGLISE NOTRE-DAME-DE-LA-PITIÉ DE BOUSSAGUES

à 93.5km du départ  
**SITES RELIGIEUX**  
LA TOUR-SUR-ORB  
+33 6 21 71 65 53

#### MAISON DU BAILLI

à 93.5km du départ  
**MAISON ET HÔTEL PARTICULIER**  
LA TOUR-SUR-ORB  
+33 6 21 71 65 53

#### VILLAGE MÉDIÉVAL DE BOUSSAGUES

à 94km du départ  
**CHÂTEAUX ET SITES DE DÉFENSE**  
LA TOUR-SUR-ORB  
+33 6 21 71 65 53

#### LE FOUR A CHAUX DE LA TOUR SUR ORB

à 94km du départ  
**BÂTIMENTS CIVILS**  
LA TOUR-SUR-ORB  
+33 6 30 55 83 14

#### MUSÉE GRAISSESSAC AUTREFOIS

à 97km du départ  
**MUSÉES, CENTRES D'INTERPRÉTATION ET COLLECTIONS**  
GRAISSESSAC  
+33 4 67 23 90 00

#### MINE SIMON

à 98.5km du départ  
**BÂTIMENTS CIVILS**  
GRAISSESSAC  
+33 4 67 23 90 00

#### MUSÉE LES LUMIERES DE LA MINE

à 103km du départ  
**MUSÉES, CENTRES D'INTERPRÉTATION ET COLLECTIONS**  
LE BOUSQUET-D'ORB  
+33 4 67 23 80 89

#### ÉGLISE SAINT-ETIENNE

à 108km du départ  
**SITES RELIGIEUX**  
LUNAS-LES-CHATEAUX

#### CHATEAU DE DIO

à 109km du départ  
**CHÂTEAUX ET SITES DE DÉFENSE**  
LUNAS-LES-CHATEAUX  
04 67 95 09 64

#### ABBAYE DE JONCELS

à 113km du départ  
**SITES RELIGIEUX**  
JONCELS  
+33 4 67 23 74 16

#### CHAPELLE NOTRE-DAME-DE-NIZE ET LA FONTAINE DES YEUX

à 113km du départ  
**SITES RELIGIEUX**  
LUNAS-LES-CHATEAUX  
+33 6 72 99 89 90  
<https://www.notredamedenize.fr/page/2053284-decouvrir>

#### BARRAGE DU LAC DES MONTS D'ORB

à 120km du départ  
**VISITES D'ENTREPRISES**  
AVENE  
+33 4 67 23 43 38

#### LE BELVEDERE DE LIAUSSON

à 4km du départ  
**PANORAMAS**  
LIAUSSON  
+33 4 67 96 23 86  
<https://www.destination-salagou.fr/>

#### NAPPE DE MONTPEYROUX A ROQUEBRUN

à 56km du départ  
**MASSIFS ET MONTAGNES**  
ROQUEBRUN

#### SITE DE L'ALBINE

à 71km du départ  
**TOURBIÈRES**  
COLOMBIERES-SUR-ORB  
+33 4 67 67 59 27  
<http://www.herault.fr>

#### Les Sources de Lamalou les Bains

à 85km du départ  
**SOURCES**  
LAMALOU-LES-BAINS  
+33 4 67 95 70 91

#### FALAISE DE LA PADENE

à 96.5km du départ  
**COLS**  
GRAISSESSAC  
+33 4 67 95 08 79  
<https://www.herault-tourisme.com/fr/decouvrir/la-nature/geoparc-terres-dherault/les-mines-du-pays-dorb/>

#### COL DU PERTHUS

à 144.5km du départ  
**COLS**  
LES PLANS  
+33 4 67 88 86 44  
<https://www.tourisme-lodevois-larzac.fr/>

#### LE GALIMAR - HÔTEL RESTAURANT

à 83.5km du départ  
**HÔTEL-RESTAURANT**  
LAMALOU-LES-BAINS  
+33 4 67 95 22 99  
<http://www.galimar.fr>  
Labels : Accueil Vélo

#### TEMPLE BOUDDHISTE LERAB LING

à 142.5km du départ  
**SITES RELIGIEUX**  
ROQUEREDONDE  
+33 4 67 88 46 00  
<https://lerabling.org/lang-fr/>  
Labels : Accueil Vélo

#### CERESSOU

à 9.5km du départ  
**VALLÉES**  
FONTES  
+33 4 67 96 23 86

#### FORET DES EUCALYPTUS

à 56.5km du départ  
**BOIS ET FORÊTS**  
CESSENON-SUR-ORB  
+33 4 67 37 85 29  
<http://www.tourismecanalumidi.fr>

#### LES GORGES D'HERIC

à 72.5km du départ  
**GORGES**  
MONS-LA-TRIVALLE  
+33 4 67 97 06 65  
<https://www.minervois-caroux.com/fr/decouvrir/gorges-d-heric.html>  
Labels : Oenotour

#### Capimont

à 85km du départ  
**PANORAMAS**  
LAMALOU-LES-BAINS  
+33 4 67 95 70 91

#### GRANITE DU MENDIC

à 110.5km du départ  
**MASSIFS ET MONTAGNES**  
LUNAS-LES-CHATEAUX

#### LE CIRQUE DE LABEIL

à 145.5km du départ  
**CIRQUES**  
LAUROUX  
+33 4 67 88 86 44  
<http://www.tourisme-lodevois-larzac.com>

#### LE BELLEVILLE - HÔTEL RESTAURANT

à 84km du départ  
**HÔTEL-RESTAURANT**  
LAMALOU-LES-BAINS  
+33 4 67 95 57 00  
<http://hotel-lamalou.com>  
Labels : Accueil Vélo



### PATRIMOINE NATUREL

#### BARRAGE ET LAC DES OLIVETTES

à 14.5km du départ  
**LACS ET PLANS D'EAU**  
VAILHAN  
+33 4 67 24 79 90  
Labels : Oenotour

#### LES VALLEES DE L'ORB ET DU JAUR

à 62.5km du départ  
**BOIS ET FORÊTS**  
OLARGUES  
+33 4 67 97 06 65  
<http://www.minervois-caroux.com>

#### LES GORGES DE COLOMBIERES

à 74.5km du départ  
**GORGES**  
COLOMBIERES-SUR-ORB  
+33 4 67 97 06 65  
<http://www.minervois-caroux.com>  
Labels : Oenotour

#### ORGUES DE TAUSSAC

à 87km du départ  
**MASSIFS ET MONTAGNES**  
TAUSSAC-LA-BILLIERE  
+33 4 67 57 72 97

#### COL ROUGE DE L'ESCONDORGUE

à 113km du départ  
**COLS**  
JONCELS  
+33 4 67 23 80 60

#### LE CIRQUE DE MOUREZE

à 3km du départ  
**CIRQUES**  
MOUREZE  
+33 4 67 96 23 86  
<https://www.destination-salagou.fr>  
Labels : Oenotour

#### GORGES DE REALS

à 46km du départ  
**FLEUVES ET RIVIÈRES**  
CESSENON-SUR-ORB  
+33 4 67 37 85 29  
<http://tourismecanalumidi.fr>  
Labels : Oenotour

#### Tables D'orientation de Berlou

à 64km du départ  
**PANORAMAS**  
BERLOU  
+33 4 67 97 06 65  
<http://www.minervois-caroux.com>  
Labels : Oenotour

#### LA FORÊT DES ECRIVAINS

**COMBATTANTS**  
à 82.5km du départ  
**BOIS ET FORÊTS**  
COMBES  
+33 4 67 95 70 91

#### PIC DE TANTAJO

à 89.5km du départ  
**PANORAMAS**  
BEDARIEUX

#### SOURCE D'AVENE

à 117km du départ  
**SOURCES**  
AVENE  
+33 4 67 23 43 38

#### HOTEL-SPA\*\*\* "AUBERGE DE VAL MOUREZE"

à 4km du départ  
**HÔTEL-RESTAURANT**  
MOUREZE  
+33 4 67 96 06 26  
<https://aubergedevalmoureze.com>



### CAMPINGS

#### LE PIC DE VISSOU

à 3.5km du départ  
**MASSIFS ET MONTAGNES**  
CABRIERES  
+33 4 67 96 23 86  
<https://www.destination-salagou.fr>  
Labels : Oenotour

#### RESERVE NATURELLE REGIONALE DE COUMIAC

à 52km du départ  
**MASSIFS ET MONTAGNES**  
CESSENON-SUR-ORB  
+33 4 67 37 85 29

#### NAPPE DE MONTPEYROUX

à 66.5km du départ  
**VALLÉES**  
VIEUSSAN  
04 67 97 06 65

#### Forêt de l'Uslade

à 83km du départ  
**BOIS ET FORÊTS**  
LAMALOU-LES-BAINS  
+33 4 67 95 70 91  
<https://www.grandorb.fr/tourisme/Detail/Sites-naturels-et-culturels/Foret-de-l-Uslade/PNALAR034V50XRH1.html>

#### LES CAUSSES

à 91km du départ  
**CAUSSES**  
BEDARIEUX

#### LE LAC DES MONTS D'ORB (lac d'Avène)

à 121.5km du départ  
**LACS ET PLANS D'EAU**  
AVENE  
+33 4 67 23 43 38

#### HOTEL LE MONESTIÉ

à 37km du départ  
**HÔTEL**  
BOUJAN-SUR-LIBRON  
+33 4 67 31 89 89  
<https://www.hotel-monestie-beziers.fr/>  
Labels : Accueil Vélo

#### CAMPING CLUB LAC DU SALAGOU

à 4.5km du départ  
**CAMPING**  
CLERMONT-L'HERAULT  
+33 4 67 96 13 13  
<http://www.campinglacdusalagou.fr/>

#### LE MONT LIAUSSON

à 4km du départ  
**MASSIFS ET MONTAGNES**  
LIAUSSON  
+33 4 67 96 23 86  
Labels : Oenotour

#### PLAGE DE ROQUEBRUN

à 56km du départ  
**FLEUVES ET RIVIÈRES**  
ROQUEBRUN  
+33 4 67 89 64 54

#### PIC DE NAUDECH

à 67km du départ  
**PANORAMAS**  
VIEUSSAN  
+33 4 67 97 06 65  
<http://www.minervois-caroux.com>

#### Source Vernière

à 83km du départ  
**SOURCES**  
LES AIRES  
+33 4 67 95 28 15

#### L'ORB

à 91km du départ  
**FLEUVES ET RIVIÈRES**  
BEDARIEUX  
+33 4 67 95 08 79

#### Le Plan d'eau du Bouloc

à 127km du départ  
**LACS ET PLANS D'EAU**  
CEILHES-ET-ROCOZELS

#### L'HÔTEL DES THERMES

à 83.5km du départ  
**HÔTEL-RESTAURANT**  
LAMALOU-LES-BAINS  
+33 4 67 95 63 11  
<http://www.hoteldesthermes-lamalou.fr>

#### CAMPING L'EVASION


à 8.5km du départ  
**CAMPING**  
FONTES  
+33 4 67 25 32 00  
<http://campingevasion.com>  
Labels : Accueil Vélo



**CAMPING LES CLAIRETTES**  
à 13km du départ  
**CAMPING**  
FONTES  
+33 4 67 25 01 31  
<http://www.campinglesclairettes.fr>  
Labels : Accueil Vélo

**CAMPING RENDEZ VOUS MOTO - LUNAS**  
à 112km du départ  
**CAMPING**  
LUNAS-LES-CHATEAUX  
+33 6 22 46 75 45  
<https://rendezvouslunas.com/>

**CAMPING LE BOULOC - CEILHES**  
à 126.5km du départ  
**CAMPING**  
CEILHES-ET-ROCOZELS  
+33 7 84 69 24 11  
<https://www.camping-le-bouloc.fr>



**LA GENESTIERE**  
à 3.5km du départ  
**CHAMBRES D'HÔTES**  
CLERMONT-L'HERAULT  
+33 4 67 96 30 97  
<https://lagenestiere.fr>

**LES GALETES DU SALAGOU - GÎTE DES VIGNES**  
à 4km du départ  
**MEUBLÉS**  
LIAUSSON  
+33 4 68 11 40 70  
<https://www.gites-de-france-sud.fr/locat-ion-de-vacances/herault/les-galets-du-sa-lagou-gîte-des-vignes-34g13703-liausson>

**COTTAGE COEUR D'HERAULT**  
à 4km du départ  
**MEUBLÉS**  
PERET  
+33 4 67 96 28 65  
<https://coeurdherault.com>

**LA CASA DE PAQUITA**  
à 4.5km du départ  
**MEUBLÉS**  
CLERMONT-L'HERAULT  
+33 4 68 11 40 70  
<https://www.gites-de-france-sud.fr/locat-ion-de-vacances/herault/la-casa-de-paqui-ta-34g7905-clermont-l--herault>  
Labels : Accueil Vélo

**TILO**  
à 4.5km du départ  
**MEUBLÉS**  
LIAUSSON  
+33 6 13 02 07 81  
Labels : Accueil Vélo

**JALI**  
à 4.5km du départ  
**MEUBLÉS**  
LIAUSSON  
+33 6 13 02 07 81  
Labels : Accueil Vélo

**AUREL**  
à 4.5km du départ  
**MEUBLÉS**  
LIAUSSON  
+33 6 13 02 07 81  
<https://gites-salagou.com/>  
Labels : Accueil Vélo

**LONA**  
à 4.5km du départ  
**MEUBLÉS**  
LIAUSSON  
+33 6 13 02 07 81  
Labels : Accueil Vélo

**MAISON DIX CHAMBRE PICPOUL**  
à 11km du départ  
**CHAMBRES D'HÔTES**  
NEFFIES  
+33 9 80 39 74 77

**MAISON DIX CHAMBRE VIOGNIER**  
à 11km du départ  
**CHAMBRES D'HÔTES**  
NEFFIES  
+33 9 80 39 74 77

**MAISON DIX CHAMBRE GRENACHE**  
à 11km du départ  
**CHAMBRES D'HÔTES**  
NEFFIES  
+33 9 80 39 74 77

**MAISON DIX CHAMBRE PINOT**  
à 11km du départ  
**CHAMBRES D'HÔTES**  
NEFFIES  
+33 9 80 39 74 77

**DESTROISTERRASSES - CORAIL**  
à 15km du départ  
**MEUBLÉS**  
CAUX  
+33 7 68 61 76 97  
<https://destroisterrasses.com>

**LES TROIS TERRASSES**  
à 25km du départ  
**MEUBLÉS**  
ABEILHAN  
+33 4 68 11 40 70  
<https://www.gites-de-france-sud.fr/locat-ion-de-vacances/herault/les-trois-terras-ses-34g0012-abeilhan>

**DOMAINE 1902**  
à 32km du départ  
**MEUBLÉS**  
SERVIAN  
+33 6 60 71 28 62

**LES LAVANDES**  
à 46km du départ  
**MEUBLÉS**  
MURVIEL-LES-BEZIERS  
+33 4 67 37 73 12  
<https://www.masreals.fr/>

**L'ÉCRIN DE L'ORB**  
à 53km du départ  
**CHAMBRES D'HÔTES**  
CESSENON-SUR-ORB  
+33 6 03 15 22 44  
<http://www.lecrindelorb.com>  
Labels : Accueil Vélo

**LA GRANGE**  
à 54.5km du départ  
**MEUBLÉS**  
SAINT-NAZAIRE-DE-LADAREZ  
+33 4 68 11 40 70  
<https://www.gites-de-france-sud.fr/locat-ion-de-vacances/herault/la-grange-34g279-01-saint-nazaire-de-ladarez>

**LES ARBOUSIERS**  
à 64.5km du départ  
**MEUBLÉS**  
BERLOU  
+33 4 68 11 40 70  
<https://www.gites-de-france-sud.fr/locat-ion-de-vacances/herault/les-arbousiers-3-4g3006-berlou>

**LA CAVE À CLÉMENT**  
à 65.5km du départ  
**MEUBLÉS**  
ROQUEBRUN  
+33 4 68 11 40 70  
<https://www.gites-de-france-sud.fr/locat-ion-de-vacances/herault/la-cave-a-clemen-t-34g23202-roquebrun>

**LE RANDONNEUR**  
à 74km du départ  
**MEUBLÉS**  
COLOMBIERES-SUR-ORB  
+33 6 12 78 91 85  
<https://www.facebook.com/ChateauColombie-res>

**LE PÊCHEUR**  
à 74km du départ  
**MEUBLÉS**  
COLOMBIERES-SUR-ORB  
+33 6 12 78 91 85  
<http://www.gites-de-charme-languedoc.com>

**LE PEINTRE**  
à 74km du départ  
**MEUBLÉS**  
COLOMBIERES-SUR-ORB  
+33 6 12 78 91 85  
<http://www.gites-de-charme-languedoc.com>

**LE MUSICIEN**  
à 74km du départ  
**MEUBLÉS**  
COLOMBIERES-SUR-ORB  
+33 6 12 78 91 85  
<http://www.gites-de-charme-languedoc.com>

**L'ÉCRIVAIN**  
à 74km du départ  
**MEUBLÉS**  
COLOMBIERES-SUR-ORB  
+33 6 12 78 91 85  
<http://www.gites-de-charme-languedoc.com>

**LE KERN**  
à 76.5km du départ  
**MEUBLÉS**  
SAINT-JULIEN  
+33 6 86 91 47 69  
<https://www.francevelotourisme.com/heber-gements/gites-et-locations-de-meubles/le-kern>  
Labels : Accueil Vélo

**MAISON AIMARD**  
à 81km du départ  
**MEUBLÉS**  
LE POUJOL-SUR-ORB  
+33 4 68 11 40 70  
[https://www.gites-de-france-sud.fr/locat-ion-de-vacances/herault/maison-aimard-34g21105-poujol-sur-orb\(le\)](https://www.gites-de-france-sud.fr/locat-ion-de-vacances/herault/maison-aimard-34g21105-poujol-sur-orb(le))

**VILLA PRADES**  
à 81km du départ  
**MEUBLÉS**  
LE POUJOL-SUR-ORB  
+33 4 68 11 40 70  
[https://www.gites-de-france-sud.fr/locat-ion-de-vacances/herault/villa-prades-34g21104-poujol-sur-orb\(le\)](https://www.gites-de-france-sud.fr/locat-ion-de-vacances/herault/villa-prades-34g21104-poujol-sur-orb(le))

**BOUSQUET CLAUDINE - LE POT À LAIT**  
à 82.5km du départ  
**MEUBLÉS**  
LAMALOU-LES-BAINS  
+33 4 67 95 78 25  
<http://gitelalaiterie.com>  
Labels : Accueil Vélo

**BOUSQUET CLAUDINE - L'ANNEXE**  
à 82.5km du départ  
**MEUBLÉS**  
LAMALOU-LES-BAINS  
+33 7 82 99 48 95  
<http://gitelalaiterie.com>  
Labels : Accueil Vélo

**LE PAILLER**  
à 82.5km du départ  
**MEUBLÉS**  
LAMALOU-LES-BAINS  
+33 4 68 11 40 70  
<https://www.gites-de-france-sud.fr/locat-ion-de-vacances/herault/le-pailler-34g12-602-lamalou-les-bains>  
Labels : Accueil Vélo

**BARRAU BRIGITTE - LES VIOLETTES 1**  
à 83.5km du départ  
**MEUBLÉS**  
LAMALOU-LES-BAINS  
+33 4 67 95 69 13  
<http://residencelesviolettetes.fr>

**ROUVIERE BERNADETTE**  
à 83.5km du départ  
**MEUBLÉS**  
LAMALOU-LES-BAINS  
+33 6 24 95 22 04

**LES PATIOS D'OR - APPARTEMENT N°115**  
à 84km du départ  
**MEUBLÉS**  
LAMALOU-LES-BAINS  
+33 6 81 49 26 05

**VILLA MARRAKECH - MAJORELLE**  
à 84.5km du départ  
**MEUBLÉS**  
LAMALOU-LES-BAINS  
+33 7 81 18 92 29  
<https://villa-marrakech-lamalou.fr/room/gite-appartement-location-lamalou-majorelle-villa-marrakech/>

**HUMBERT PASCALE - GITE DES PASCAUX**  
à 86.5km du départ  
**MEUBLÉS**  
HEREPIAN  
+33 6 78 41 27 44  
<http://gitedespascaux.free.fr>

**ASTRUC BERNARD ET JACQUELINE**  
à 87km du départ  
**MEUBLÉS**  
TAUSSAC-LA-BILLIERE  
+33 6 89 27 46 26

**PAULET DANIELE - DOMAINE MONTPLAISIR**  
à 89km du départ  
**MEUBLÉS**  
BEDARIEUX  
+33 6 22 11 13 24  
<https://www.francevelotourisme.com/heber-gements/gites-et-locations-de-meubles/paulet-daniele-domaine-montplaisir>  
Labels : Accueil Vélo

**SEIWERT NADINE**  
à 103km du départ  
**MEUBLÉS**  
LE BOUSQUET-D'ORB  
+33 6 11 03 80 52

**DELTOUR VIRGINIE - LA MAISON DE DIO**  
à 108km du départ  
**MEUBLÉS**  
LUNAS-LES-CHATEAUX  
+33 6 71 13 68 17  
<https://www.airbnb.fr/rooms/17564799>

**CHAMBRES D'HOTES ET CHAMBRES MEUBLEES BOURREL - CASTAN**  
à 114.5km du départ  
**CHAMBRES D'HÔTES**  
AVENE  
+33 4 67 23 40 35  
<https://www.aven-hebergement.com>

**MOULIN PHILIPPE ET NATHALIE - RESIDENCE ST MARTIN APPT N°6 - LE VILLAGE D'AVENE**  
à 118.5km du départ  
**MEUBLÉS**  
AVENE  
+33 6 19 93 04 46  
<http://avenet.net>

**CLAVEL ALAIN - MAISON F3 MARGUERITTE - VILLAGE D'AVENE**  
à 118.5km du départ  
**MEUBLÉS**  
AVENE  
+33 6 03 43 97 22  
<http://www.avenelocations.fr>

**ADAM BERNADETTE - F2 LE CHÂTAIGNIER - LE VILLAGE D'AVENE**  
à 118.5km du départ  
**MEUBLÉS**  
AVENE  
+33 6 95 21 72 59

**GALABRU ALAIN - APPARTEMENT DE L'EGLISE - HAMEAU DE SAINT BARTHELEMY**  
à 118.5km du départ  
**MEUBLÉS**  
AVENE  
+33 6 80 26 50 44

  
**GÎTES D'ÉTAPE & GÎTES DE SÉJOUR**

**GITE LOU CASTELLOU - DIO ET VALQUIERES**  
à 108km du départ  
**GÎTE D'ÉTAPE**  
LUNAS-LES-CHATEAUX  
+33 7 77 31 32 35  
<https://lesdoudous34.wixsite.com/loucastellou>  
Labels : Accueil Vélo

**RELAIS DÉPARTEMENTAL DE SERVIÈS**  
à 121km du départ  
**GÎTE D'ÉTAPE**  
AVENE  
+33 6 84 23 78 78

**VILLAGES DE VACANCES**

**GÎTE CAMP - CAMPING CLUB LAC DU SALAGOU**  
à 4km du départ  
CLERMONT-L'HERAULT  
+33 4 67 96 13 13  
<http://www.campinglacdusalagou.fr>

**CAMPOTEL DES 3 VALLÉES**  
à 90km du départ  
BEDARIEUX  
+33 4 67 23 30 05

  
**ANIMATIONS & MANIFESTATIONS**

**CRÈCHE**  
à 2km du départ  
CLERMONT-L'HERAULT  
+33 4 67 96 29 16

**EXPOSITION « LA DOURBIE, EXPLORATION SENSIBLE D'UNE RIVIÈRE »**  
à 3km du départ  
NEBIAN  
+33 4 67 96 23 86

**LA DOURBIE, EXPLORATION SENSIBLE D'UNE RIVIÈRE**  
à 3km du départ  
NEBIAN  
+33 4 67 96 48 63  
<https://bibliotheques.cc-clermontais.fr/le-reseau-la-mediatheque/les-bibliotheques-du-reseau/nebian>

**LECTURE DESSINÉE: LA DOURBIE, EXPLORATION SENSIBLE D'UNE RIVIÈRE.**  
à 3km du départ  
NEBIAN  
+33 4 67 96 48 63

**DÉGUSTATION DES CHAMPAGNES LOUIS ROEDERER**  
à 4km du départ  
CLERMONT-L'HERAULT  
+33 4 48 26 07 07  
<https://www.facebook.com/oditvinclermontlherault>

**SOIRÉE CHEZ Ô DIT VIN**  
à 4km du départ  
CLERMONT-L'HERAULT  
+33 4 48 26 07 07  
<https://www.facebook.com/oditvinclermontlherault/>

**EXPOSITION VESTIGES À DÉCOUVERT**  
à 4.5km du départ  
CABRIERES  
+33 4 67 96 23 86  
<http://www.destination-salagou.fr>

**UN LONG DIMANCHE CHEZ ALLEGRIA**  
à 10.5km du départ  
CAUX  
+33 6 25 93 08 08  
<https://tribuallegria.com>

**ATELIER DE DÉGUSTATION D'EXCEPTION : METS ET VINS DE FÊTE**  
à 12.5km du départ  
FONTES  
+33 6 22 33 17 87  
<https://www.guide-bao.fr/product-page/rdv-gourmand-d-exception-vendredi-28-novembre-domaine-l-anqueven-%C3%A0-fontes-%C3%A8s>

**DOMAINE DE L'UNIQUE " VIN & SWING"**  
à 15km du départ  
CAUX  
+33 6 03 74 15 07  
<https://www.domainedelunique.com/>

**DÉGUSTATION À L'AVEUGLE : SAUREZ-VOUS RECONNAÎTRE NOS VINS ?**  
à 26km du départ  
ABEILHAN  
+33 4 67 39 01 65

**PORTES- OUVERTES DE NOËL AU CAVEAU**  
à 26km du départ  
ABEILHAN  
+33 4 67 39 01 65

**MARCHÉ TRADITIONNEL PLEIN VENT - LES AIRES**  
à 85km du départ  
LES AIRES  
+33 4 67 95 61 44  
<https://www.marches-producteurs.com>