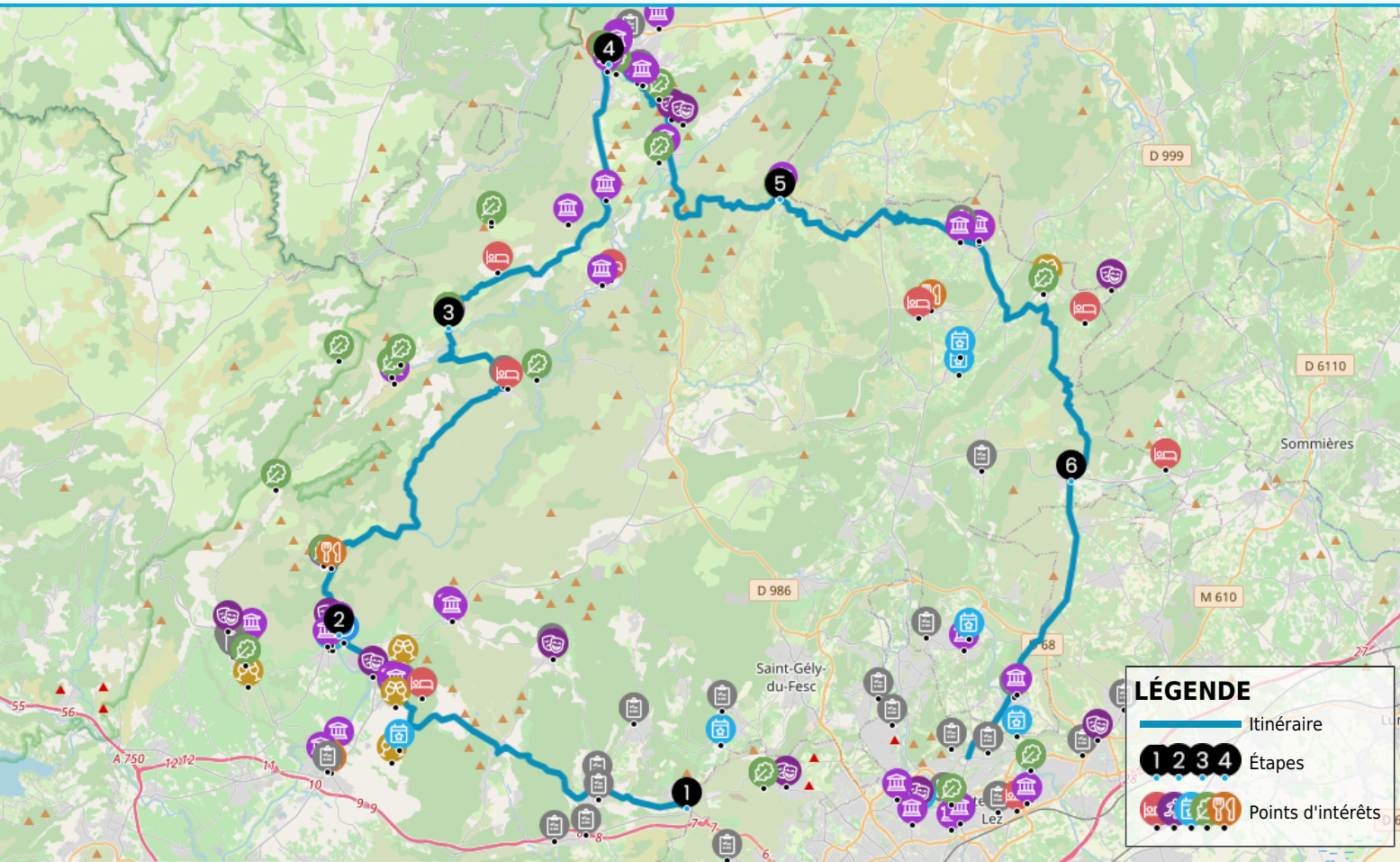


# GORGES DE L'HÉRAULT ET GARRIGUE MONTPELLIÉRAINE EN MOTO

[https://www.herault-tourisme.com/fr/fiche/itineraires-touristiques/gorges-de-l-herault-et-garrigue-montpellieraine-en-moto-montpellier\\_TFOITILAR034V50FF6Z/](https://www.herault-tourisme.com/fr/fiche/itineraires-touristiques/gorges-de-l-herault-et-garrigue-montpellieraine-en-moto-montpellier_TFOITILAR034V50FF6Z/)



## INFOS PRATIQUES



Moto



MONTPELLIER



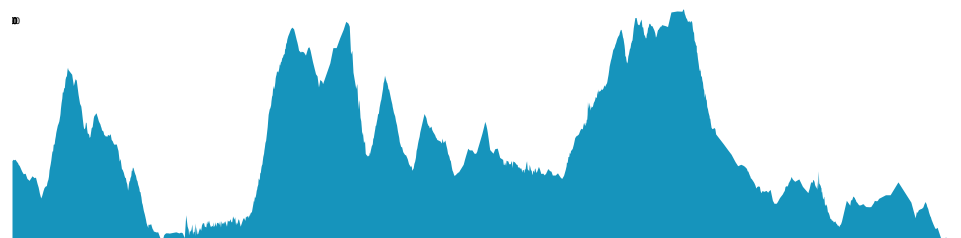
120km



3h



Facile



PROFIL DE DÉNIVELLÉ



**SURICATE**  
TOUS SENTINELLE DES SPORTS DE NATURE  
RÉPUBLIQUE FRANÇAISE

**SIGNALER  
UN PROBLÈME**  
sentinelles.sportsdenature.fr





## COMMENT VENIR ?



SORTIE DE MONTPELLIER VERS A750  
N109 et A75 sortie 61 vers Montarnaud  
34000 MONTPELLIER

## QUI CONTACTER ?



**GORGES DE L'HÉRAULT ET GARRIGUE  
MONTPELLIÉRAINE EN MOTO**  
Tel : +33 4 67 67 71 71

"Sinueuse toujours", cette balade traverse des paysages si différents. Le départ est tranquille et longe des décors de forêts et garrigues méditerranéennes. Sans crier gare, cet itinéraire débouche sur le Grand Site de France des Gorges de l'Hérault®. Sous le soleil méditerranéen, la route, rafraîchissante, flirte avec le fleuve Hérault sur une dizaine de kilomètres avant d'attaquer les lacets dégringolants de la jolie vallée de la Buèges. Changement de décor en arrivant à Ganges aux piémonts du Parc National des Cévennes où vous emprunterez le chemin des gentilshommes verriers : une belle histoire tout en zigzag qui vous ramènera, entre vignes et garrigues, à Montpellier.

## Les étapes du circuit

1

### De 1 à 2

Au départ de Montpellier, dès le village de Montarnaud, vous monterez tout en douceur "entre vignes et garrigues" jusqu'au village d'Aniane. La balade sinueuse longe des décors de forêts et garrigue montpelliéraine et débouche sans crier gare, en une petite demie-heure, au Grand site de France ® St Guilhem-le-Désert Gorges de l'Hérault...

2

### De 2 à 3

GRAND SITE DE FRANCE® SAINT-GUILHEM-LE-DÉSERT / GORGES DE L'HÉRAULT, un patrimoine exceptionnel au milieu d'une nature aride et sauvage. En mode balade vous adorerez une halte historique, culturelle ou gourmande. A voir : Argileum, maison de la poterie à Saint-Jean-de-Fos et à Saint-Guilhem-le-Désert, la Grotte de Clamouse, le Pont du Diable et l'Abbaye de Gellone, joyau de l'art roman, tous deux classés par l'UNESCO au titre de Saint Jacques de Compostelle.

3

### De 3 à 4

LA JOLIE VALLÉE DE LA BUÈGES : au point culminant de la Haute Vallée de l'Hérault, les lacets qui vous mènent à la charmante Vallée de la Buèges feront frémir vos cylindrées. Le paysage s'ouvre soudain sur le joli village de Saint-Jean-de-Buèges et son château féodal dominés par l'impressionnante montagne de la Séranne. A mi-parcours, osez ce petit détour juste après St André de la Buèges, pour découvrir le pont gothique et la chapelle romane de St Etienne d'Issensac au bord de l'Hérault. La route jusqu'à Ganges est aussi très prometteuse en haltes gourmandes...

4

### De 4 à 5

GRAND SITE DU CIRQUE DE NAVACELLES : Plus de temps, plus de balades ! Ne repartez pas sans avoir fait ce détour "déroutant" : de Ganges, longez tranquillement les jolies gorges de la Vis par la D25 et découvrez tout en virages les magnifiques paysages qui vous mènent doucement mais sûrement jusqu'au Cirque de Navacelles. Creusé par la rivière il offre un spectacle grandiose avec son superbe canyon, le plus grand d'Europe. Panorama à vous couper le souffle à la Baume Auriol où vous pourrez vous restaurer. Cerise sur le gâteau : la descente vertigineuse dans le cirque...

5

### De 5 à 6

SUR LES TRACES DES GENTILSHOMMES VERRIERS : changement de décor en arrivant à Ganges aux piémonts du Parc National des Cévennes où vous emprunterez le chemin des gentilshommes verriers. Les verriers s'installèrent sur l'Orthus dès 1280. Ils y soufflaient le verre avec le bois, la chaux, le quartz des galets prélevés dans l'Hérault : une belle histoire tout en zigzag qui vous ramènera, entre vignes et garrigues, jusqu'à Montpellier. Possibilité à St Bauzille de Montmel de bifurquer vers le Grand Pic Saint Loup...



6

GRAND PIC SAINT LOUP : Prenez le temps d'une étape supplémentaire pour découvrir, le temps d'une petite dégustation, le Pic Saint Loup et ses Vignobles. A St Bazille de Montmel, bifurquez vers St-Matthieu de Tréviers. Vous passerez entre le Pic Saint-Loup et le Plateau de l'Hortus, deux beautés qui en un clin d'oeil vous accueillent au coeur des célèbres vignobles du Pic Saint Loup. Rentrez à Montpellier par la jolie D32 entre St-Martin de Londres et Aniane. Vous traverserez alors les villages fortifiés de Viols le Fort, célèbre pour ses artisans d'art, et de Puechabon, circulade perchée sur un "puech" (petit mont). La boucle sera bouclée...

## SUR VOTRE CHEMIN...



### OFFICES DE TOURISME

**OFFICE DE TOURISME DE SAINT-GUILHEM-LE-DESERT VALLEE DE L'HERAULT - ACCUEIL DU PONT DU DIABLE**  
à 20.5km du départ  
ANIANE  
+33 4 67 57 58 83  
<http://www.saintguilhem-valleeherault.fr>  
Labels : Accueil Vélo

**OFFICE DE TOURISME DE SAINT-GUILHEM-LE-DESERT VALLEE DE L'HERAULT - ACCUEIL DE SAINT GUILHEM LE DESERT**  
à 24km du départ  
SAINT-GUILHEM-LE-DESERT  
+33 4 67 57 58 83  
<http://www.saintguilhem-valleeherault.fr>



### SERVICES UTILES

**TOILETTES PUBLIQUES**  
à 3km du départ  
SAINT-GEORGES-D'ORQUES

**POINT D'EAU POTABLE**  
à 3.5km du départ  
GRABELS

**TOILETTES PUBLIQUES**  
à 3.5km du départ  
GRABELS

**POINT D'EAU POTABLE**  
à 4km du départ  
MONTARNAUD

**POINT D'EAU POTABLE**  
à 4km du départ  
MURVIEL-LES-MONTELLIER

**Point d'eau potable**  
à 4km du départ  
MONTARNAUD

**POINT D'EAU POTABLE**  
à 4.5km du départ  
COMBAILLAUX

**POINT D'EAU POTABLE**  
à 4.5km du départ  
VAILHAUQUES

**Point d'eau potable**  
à 4.5km du départ  
VAILHAUQUES

**Parking covoiturage**  
à 5km du départ  
MONTARNAUD  
+33 4 67 67 67 67

**Parking covoiturage**  
à 5km du départ  
MONTARNAUD  
+33 4 67 67 67 67

**Point d'eau potable**  
à 6.5km du départ  
SAINT-PAUL-ET-VALMALLE

**POINT D'EAU POTABLE**  
à 13km du départ  
ARGELLIERS

**Point d'eau potable**  
à 13km du départ  
ARGELLIERS

**POINT D'EAU POTABLE**  
à 15.5km du départ  
ANIANE

**Point d'eau potable**  
à 15.5km du départ  
ANIANE

**Point d'eau potable**  
à 15.5km du départ  
ANIANE

**Point d'eau potable**  
à 16km du départ  
ANIANE

**POINT D'EAU POTABLE**  
à 17km du départ  
PUECHABON

**Point d'eau potable**  
à 17km du départ  
PUECHABON

**POINT D'EAU POTABLE**  
à 20.5km du départ  
SAINT-JEAN-DE-FOS

**TOILETTES PUBLIQUES**  
à 20.5km du départ  
SAINT-JEAN-DE-FOS

**Point d'eau potable**  
à 20.5km du départ  
SAINT-JEAN-DE-FOS

**TOILETTES PUBLIQUES**  
à 21km du départ  
GIGNAC

**Point d'eau potable**  
à 21km du départ  
GIGNAC

**POINT D'EAU POTABLE**  
à 24km du départ  
SAINT-GUILHEM-LE-DESERT

**TOILETTES PUBLIQUES**  
à 24km du départ  
SAINT-GUILHEM-LE-DESERT

**Point d'eau potable**  
à 24km du départ  
SAINT-GUILHEM-LE-DESERT

**POINT D'EAU POTABLE**  
à 25km du départ  
MONTPEYROUX

**Point d'eau potable**  
à 25km du départ  
MONTPEYROUX

**Point d'eau potable**  
à 25km du départ  
MONTPEYROUX

**Point d'eau potable**  
à 27km du départ  
MONTPEYROUX

**Point d'eau potable**  
à 27km du départ  
MONTPEYROUX

**Point d'eau potable**  
à 27km du départ  
MONTPEYROUX

**POINT D'EAU POTABLE**  
à 36.5km du départ  
PEGAIROLLES-DE-BUEGES

**POINT D'EAU POTABLE**  
à 38.5km du départ  
CAUSSE-DE-LA-SELLE

**POINT D'EAU POTABLE**  
à 40km du départ  
SAINT-JEAN-DE-BUEGES

**TOILETTES PUBLIQUES**  
à 40km du départ  
SAINT-JEAN-DE-BUEGES

**Parking covoiturage**  
à 60.5km du départ  
LAROQUE  
+33 4 67 67 67 67

**Parking covoiturage**  
à 60.5km du départ  
LAROQUE  
+33 4 67 67 67 67

**Maillage VV85**  
à 62.5km du départ  
GANGES  
+33 4 67 67 67 67

**POINT D'EAU POTABLE**  
à 74.5km du départ  
FERRIERES-LES-VERRIERES

**POINT D'EAU POTABLE**  
à 87km du départ  
CLARET

**TOILETTES PUBLIQUES**  
à 88km du départ  
CLARET

**POINT D'EAU POTABLE**  
à 107km du départ  
SAINTE-CROIX-DE-QUINTILLARGUES

**POINT D'EAU POTABLE**  
à 115km du départ  
TEYRAN

**TOILETTES PUBLIQUES**  
à 115km du départ  
TEYRAN

**TOILETTES PUBLIQUES**  
à 117km du départ  
CASTRIES

**POINT D'EAU POTABLE**  
à 118km du départ  
JACOU

**TOILETTES PUBLIQUES**  
à 118km du départ  
JACOU

**Collège de Jacou**  
à 118km du départ  
JACOU  
+33 4 67 67 67 67

**POINT D'EAU POTABLE**  
à 118.5km du départ  
CLAPIERS

**POINT D'EAU POTABLE**  
à 118.5km du départ  
LE CRES

**POINT D'EAU POTABLE**  
à 118.5km du départ  
SAINT-VINCENT-DE-BARBAYRARGUES

**TOILETTES PUBLIQUES**  
à 118.5km du départ  
CLAPIERS

**TOILETTES PUBLIQUES**  
à 118.5km du départ  
LE CRES

**TOILETTES PUBLIQUES**  
à 118.5km du départ  
VENDARGUES

**POINT D'EAU POTABLE**  
à 120.5km du départ  
CASTELNAU-LE-LEZ

**TOILETTES PUBLIQUES**  
à 120.5km du départ  
CASTELNAU-LE-LEZ

**TOILETTES PUBLIQUES**  
à 120.5km du départ  
CASTELNAU-LE-LEZ

**POINT D'EAU POTABLE**  
à 121km du départ  
MONTPELLIER

**POINT D'EAU POTABLE**  
à 121km du départ  
MONTFERRIER-SUR-LEZ

**TOTEM REPARATION**  
à 123.5km du départ  
SAINT-CLEMENT-DE-RIVIERE  
+33 4 67 67 67 67



### VINS & PRODUITS DU TERROIR

**CHÂTEAU CAPION**  
à 15km du départ  
**VENTE DE VINS AU CAVEAU**  
ANIANE  
+33 4 82 81 03 11  
<http://www.chateaucapion.com>  
Labels : Vignobles et Découvertes

**DOMAINE DES CONQUÊTES**  
à 15.5km du départ  
**VENTE DE VINS AU CAVEAU**  
ANIANE  
+33 7 49 51 03 62  
<http://www.domainedesconquetes.fr>  
Labels : Accueil Vélo, Vignobles et Découvertes, Oenotour

**MAS DE LA SERANNE**  
à 16km du départ  
**VENTE DE VINS AU CAVEAU**  
ANIANE  
+33 4 67 57 37 99  
<http://www.mas-seranne.com/>  
Labels : Vignobles et Découvertes

**TOURS & TERROIRS CAVEAU DE GIGNAC**  
à 21km du départ  
**VENTE DE VINS AU CAVEAU**  
GIGNAC  
+33 4 67 58 54 41  
<https://www.facebook.com/tours.terroirs.3/>  
Labels : Oenorando®

#### VIGNOBLE VALLAT

à 27km du départ  
**VENTE DE VINS AU CAVEAU**  
MONTPEYROUX  
+33 4 67 96 64 06  
<http://vallat-languedoc.com>  
Labels : Vignobles et Découvertes

#### BERGERIE DE FENOUILLET

à 93km du départ  
**VENTE DE VIN À LA PROPRIÉTÉ (PAS DE CAVEAU)**  
VACQUIERES  
+33 6 20 77 61 76  
<http://www.fenouillet.com>



#### ACTIVITÉS & LOISIRS

#### ALTISSIMO MONTPELLIER GRABELS

à 4.5km du départ  
**MUR D'ESCALADE**  
GRABELS  
+33 4 67 03 05 53  
<https://montpellier-grabels.altissimo.fr/>

#### FERME DE L'HORT

à 13km du départ  
**PARC ANIMALIER**  
ARGELLIERS  
+33 6 26 01 31 27  
<https://www.lafermedelhort.fr/>

#### ACCRODIABLE AVENTURE

à 17km du départ  
**PARCOURS ACROBATIQUE**  
ANIANE  
+33 7 69 67 68 97  
<http://www.accrodiabile-aventure.com>

#### GROTTE DE CLAMOUSE

à 21.5km du départ  
**GROTTES ET AVENS**  
SAINT-JEAN-DE-FOS  
+33 4 67 57 71 05  
<https://www.clamouse.com/fr/accueil/>  
Labels : Vignobles et Découvertes, Oenotour

#### SITE D'ESCALADE DU JONCAS

à 26.5km du départ  
**SITE NATUREL D'ESCALADE**  
MONTPEYROUX  
+33 4 67 57 58 83  
<http://www.cc-vallee-herault.fr>

#### VIA FERRATA DU THURAC

à 60km du départ  
**VIA FERRATA**  
SAINT-BAUZILLE-DE-PUTOIS

#### LA GROTTE DES DEMOISELLES

à 60km du départ  
**GROTTES ET AVENS**  
SAINT-BAUZILLE-DE-PUTOIS

#### BERGERIE DE FENOUILLET - SALLE DE RÉCEPTION

à 97km du départ  
**FERME DE DÉCOUVERTE**  
VACQUIERES  
+33 6 20 77 61 76  
<https://fenouillet.com/>

#### LE PETIT PARADIS DE VENDARGUES

à 118.5km du départ  
**PARC ANIMALIER**  
VENDARGUES  
+33 4 67 91 99 33  
<https://www.petitparadis.com/fr/>

#### ZOO DE MONTPELLIER

à 122km du départ  
**PARC ANIMALIER**  
MONTPELLIER  
+33 4 67 54 45 23  
<http://zoo.montpellier.fr/>



#### RESTAURANTS

#### LA MUSE GOURMETTE

à 21km du départ  
**TRAITEUR ORGANISATEUR DE RÉCEPTION**  
GIGNAC  
+33 6 84 03 12 27  
<https://www.facebook.com/lamusegourmette/>

#### LA TABLE D'AUORE

à 24km du départ  
**RESTAURANT**  
SAINT-GUILHEM-LE-DESERT  
+33 4 67 57 24 53  
<https://www.guilhaumedorange.fr>

#### L'AUBERGE DU CEDRE

à 87.5km du départ  
**RESTAURANT**  
LAURET  
+33 4 67 59 02 02  
<https://auberge-du-cedre.com>  
Labels : Vignobles et Découvertes



#### PATRIMOINE CULTUREL

#### SITE ARCHÉOLOGIQUE DU CASTELLAS A MURVIEL-LES-MONTPELLIER

à 4km du départ  
**SITES ARCHÉOLOGIQUES, ANTIQUES ET PRÉHISTORIQUES**  
MURVIEL-LES-MONTPELLIER  
+33 4 67 47 71 74  
<https://murviel.fr/decouvrir-murviel/histoire/castellas/>

#### MUSÉE ARCHÉOLOGIQUE PAUL SOYRIS

à 4km du départ  
**MUSÉES, CENTRES D'INTERPRÉTATION ET COLLECTIONS**  
MURVIEL-LES-MONTPELLIER  
+33 4 67 27 88 28  
<https://murviel.fr/musee-archeologique/>

#### ANCIENNE ABBAYE D'ANIANE

à 15.5km du départ  
**SITES RELIGIEUX**  
ANIANE  
+33 4 67 57 04 50  
<http://www.cc-vallee-herault.fr>

#### EGLISE SAINT SAUVEUR ANIANE

à 15.5km du départ  
**SITES RELIGIEUX**  
ANIANE  
+33 4 67 96 71 79

#### CHAPELLE DES PÉNITENTS ANIANE

à 16km du départ  
**SITES RELIGIEUX**  
ANIANE  
+33 4 67 57 01 40  
<http://www.ville-aniane.com/patrimoine/>

#### ENSEMBLE MÉDIÉVAL DU CASTELLAS AUMELAS

à 16.5km du départ  
**CHÂTEAUX ET SITES DE DÉFENSE**  
AUMELAS  
+33 4 67 96 70 90

#### ÉGLISE SAINT-SYLVESTRE-DES-BROUSSES

à 17km du départ  
**SITES RELIGIEUX**  
PUECHABON  
+33 9 69 80 97 98

#### ESPACE LA MEUSE-SITE HYDROÉLECTRIQUE

à 18.5km du départ  
**MUSÉES, CENTRES D'INTERPRÉTATION ET COLLECTIONS**  
GIGNAC  
+33 4 67 57 01 69  
<http://www.ville-gignac.com>

#### ARGILEUM - LA MAISON DE LA POTERIE

à 20.5km du départ  
**MUSÉES, CENTRES D'INTERPRÉTATION ET COLLECTIONS**  
SAINT-JEAN-DE-FOS  
+33 4 67 56 41 96  
<http://www.argileum.fr>  
Labels : Accueil Vélo, Oenotour

#### PONT DU DIABLE

à 20.5km du départ  
**PONT**  
SAINT-JEAN-DE-FOS

#### MAISON DU GRAND SITE PONT DU DIABLE

à 20.5km du départ  
**MUSÉES, CENTRES D'INTERPRÉTATION ET COLLECTIONS**  
ANIANE  
+33 4 67 57 58 83

#### MUSEE DU TAMBOURIN - TAMBOURITHEQUE

à 21km du départ  
**MUSÉES, CENTRES D'INTERPRÉTATION ET COLLECTIONS**  
GIGNAC  
+33 4 67 42 50 09  
<http://www.ffsport-tambourin.fr>

#### ABBAYE DE GELLONE A SAINT GUILHEM-LE-DESERT

à 24km du départ  
**SITES RELIGIEUX**  
SAINT-GUILHEM-LE-DESERT  
+33 4 67 57 58 83  
<http://www.saintguilhem-valleeherault.fr>  
Labels : Oenotour

#### MUSEE DE L'ABBAYE DE GELLONE

à 24km du départ  
**MUSÉES, CENTRES D'INTERPRÉTATION ET COLLECTIONS**  
SAINT-GUILHEM-LE-DESERT  
+33 4 67 57 04 59  
<http://www.saint-guilhem-le-desert.com/>

#### MUSEE VILLAGE D'ANTAN

à 24km du départ  
**MUSÉES, CENTRES D'INTERPRÉTATION ET COLLECTIONS**  
SAINT-GUILHEM-LE-DESERT  
+33 4 67 57 77 07  
<https://museevillagedantan.wixsite.com/museestguilhem>

#### VILLAGE SAINT GUILHEM LE DESERT

à 24km du départ  
**SITES RELIGIEUX**  
SAINT-GUILHEM-LE-DESERT  
+33 4 67 57 58 83  
<http://www.saintguilhem-valleeherault.fr>

#### CASTELLAS DE MONTPEYROUX

à 25km du départ  
**CHÂTEAUX ET SITES DE DÉFENSE**  
MONTPEYROUX  
+33 0 46 75 75 88  
Labels : Oenotour

#### EGLISE NOTRE DAME

à 36.5km du départ  
**SITES RELIGIEUX**  
PEGAIROLLES-DE-BUEGES

#### CHATEAU DE BAULX

à 40km du départ  
**CHÂTEAUX ET SITES DE DÉFENSE**  
SAINT-JEAN-DE-BUEGES  
+33 6 80 02 09 99

#### NOTRE DAME DU SUC

à 52km du départ  
**SITES RELIGIEUX**  
BRISSAC

#### PONT DE SAINT ETIENNE D'ISSENSAC

à 52.5km du départ  
**BÂTIMENTS CIVILS**  
BRISSAC  
Labels : Oenotour

#### CHAPELLE DE SAINT ETIENNE D'ISSENSAC

à 52.5km du départ  
**SITES RELIGIEUX**  
BRISSAC  
Labels : Oenotour

#### BRISSAC, GORGES DE L'HÉRAULT

à 54.5km du départ  
**BÂTIMENTS CIVILS**  
BRISSAC

#### SAINT-BAUZILLE-DE-PUTOIS, AU PIED DU THURAC

à 58km du départ  
**BÂTIMENTS CIVILS**  
SAINT-BAUZILLE-DE-PUTOIS

#### DOMAINE DU FESQUE

à 60.5km du départ  
**JARDINS, PARCS ET ARBORETUMS**  
CAZILHAC

#### CHAPELLE SAINT-JEAN DE LAROQUE

à 60.5km du départ  
**SITES RELIGIEUX**  
LAROQUE  
+33 4 67 73 82 36  
<http://www.laroque.fr/>  
Labels : Oenotour

#### LAROQUE, VILLAGE MÉDIÉVAL

à 60.5km du départ  
**BÂTIMENTS CIVILS**  
LAROQUE

#### EGLISE SAINTE MARIE MADELEINE

à 60.5km du départ  
**SITES RELIGIEUX**  
LAROQUE

#### LES MEUSES

à 61km du départ  
**BÂTIMENTS CIVILS**  
CAZILHAC

#### GRANDES ORGUES DE GANGES

à 61.5km du départ  
**SITES RELIGIEUX**  
GANGES



**EGLISE SAINT-PIERRE**  
à 61.5km du départ  
**SITES RELIGIEUX**  
GANGES  
+33 4 67 73 81 25

**JARDIN PUBLIC CHARLES BENOÎT**  
à 61.5km du départ  
**JARDINS, PARCS ET ARBORETUMS**  
GANGES  
+33 4 67 73 85 03  
<https://ganges.fr/>

**GANGES, PORTE SUD DES CÉVENNES**  
à 62km du départ  
**BÂTIMENTS CIVILS**  
GANGES

**TEMPLE DE GANGES**  
à 62km du départ  
**SITES RELIGIEUX**  
GANGES  
+33 4 67 81 01 72  
<https://sudcevennes.com/>

**MOULÈS-ET-BAUCELS, AU CŒUR DES GARRIGUES**  
à 64km du départ  
**BÂTIMENTS CIVILS**  
MOULES-ET-BAUCELS

**LE SITE ARCHÉOLOGIQUE DE LA VERRERIE DE COULOURBINES**  
à 75km du départ  
**SITES ARCHÉOLOGIQUES, ANTIQUES ET PRÉHISTORIQUES**  
FERRIERES-LES-VERRIERES  
+33 4 67 55 09 59  
<https://www.grandpicsaintloup-tourisme.fr/patrimoine-culturel/verrierie-archeologique-de-couloubaines-ferrieres-les-verrieres>  
Labels : Oenotour

**LE JARDIN DE LA TAILLADE**  
à 87km du départ  
**JARDINS, PARCS ET ARBORETUMS**  
CLARET  
+33 6 33 63 58 91  
<http://www.artdesjardinsmediterraneens.com/>

**LA HALLE DU VERRE**  
à 88km du départ  
**MUSÉES, CENTRES D'INTERPRÉTATION ET COLLECTIONS**  
CLARET  
+33 4 67 59 06 39  
Labels : Oenotour

**LE SITE ARCHÉOLOGIQUE DU MAS NEUF**  
à 88km du départ  
**SITES ARCHÉOLOGIQUES, ANTIQUES ET PRÉHISTORIQUES**  
CLARET  
+33 4 48 20 05 28  
<https://www.grandpicsaintloup-tourisme.fr/>

**L'ÉCOMUSÉE DU CHÂTEAU MONTEL**  
à 115km du départ  
**MUSÉES, CENTRES D'INTERPRÉTATION ET COLLECTIONS**  
TEYRAN  
4 67 70 20 32

**CHATEAU D'ASSAS**  
à 115.5km du départ  
**CHÂTEAUX ET SITES DE DÉFENSE**  
ASSAS  
Labels : Oenotour


**MUSEE SAHARIEN**  
à 120.5km du départ  
**MUSÉES, CENTRES D'INTERPRÉTATION ET COLLECTIONS**  
LE CRES  
+33 6 67 29 94 42  
<http://museesaharien.fr>

**MUSEE DE LA RESISTANCE ET DE LA DEPORTATION**  
à 121.5km du départ  
**MUSÉES, CENTRES D'INTERPRÉTATION ET COLLECTIONS**  
CASTELNAU-LE-LEZ  
+33 4 67 14 27 45  
<https://mur34.fr/>

**PARC DU DOMAINE DE MERIC**  
à 122km du départ  
**JARDINS, PARCS ET ARBORETUMS**  
MONTPELLIER  
+33 4 67 34 70 00  
<http://www.montpellier.fr/440-domaine-de-merc.htm>

**MUSEE DES MOULAGES**  
à 122.5km du départ  
**MUSÉES, CENTRES D'INTERPRÉTATION ET COLLECTIONS**  
MONTPELLIER  
+33 4 67 14 54 86  
<https://www.univ-montp3.fr/fr/node/44>

**KAGYU RINTCHEN TCHEU LING TEMPLE BOUDDHISTE**  
à 122.5km du départ  
**SITES RELIGIEUX**  
MONTPELLIER  
+33 7 83 26 72 52  
<http://www.paldenshangpamontpellier.org>



**LA SOURCE DE L'AVY**  
à 3.5km du départ  
**SOURCES**  
GRABELS  
+33 4 67 10 41 00  
<http://www.ville-grabels.fr/1660-les-sites-naturels.htm>

**LE CIRQUE DE L'INFERNET**  
à 24km du départ  
**CIRQUES**  
SAINT-GUILHEM-LE-DESERT  
+33 4 67 57 58 83  
<http://www.saintguilhem-valleeherault.fr>  
Labels : Oenotour

**LA FONT DU GRIFFE ET LE PIC BAUDILLE**  
à 25km du départ  
**MASSIFS ET MONTAGNES**  
MONTPEYROUX  
<https://herault.fr/513-domaine-de-la-font-du-griffe-et-des-lavagnes.htm>

**LES LAVAGNES**  
à 28.5km du départ  
**CAUSSES**  
SAINT-GUILHEM-LE-DESERT  
+33 4 67 67 67 67

**SERANNE PONTEL**  
à 36.5km du départ  
**GORGES**  
PEGAIROLLES-DE-BUEGES  
+33 4 67 55 09 59  
<http://www.tourisme-picsaintloup.fr>  
Labels : Oenotour

**LA SOURCE DE LA BUEGES**  
à 38km du départ  
**ETANGS**  
PEGAIROLLES-DE-BUEGES  
+33 4 67 55 09 59  
<http://www.tourisme-picsaintloup.fr/>  
Labels : Oenotour

**LES GORGES DE L'HERAULT**  
à 40km du départ  
**GORGES**  
SAINT-GUILHEM-LE-DESERT  
+33 4 67 56 41 97  
<http://www.saintguilhem-valleeherault.fr>

**LA VALLEE DE LA BUEGES**  
à 40km du départ  
**FLEUVES ET RIVIÈRES**  
SAINT-JEAN-DE-BUEGES  
+33 4 67 55 09 59  
<http://www.tourisme-picsaintloup.fr>  
Labels : Oenotour

**MASSIF DE LA SERANNE**  
à 47km du départ  
**MASSIFS ET MONTAGNES**  
SAINT-ANDRE-DE-BUEGES  
+33 4 67 55 09 59  
<http://www.tourisme-picsaintloup.fr>

**LA SÉRANNE**  
à 49.5km du départ  
**MASSIFS ET MONTAGNES**  
GORNIES  
+33 4 67 73 00 56  
<http://ot-cevennes.com>

**LE ROC BLANC**  
à 49.5km du départ  
**MASSIFS ET MONTAGNES**  
GORNIES  
+33 4 67 73 00 56  
<http://www.ot-cevennes.com>

**PLAN D'EAU**  
à 57.5km du départ  
**LACS ET PLANS D'EAU**  
SAINT-BAUZILLE-DE-PUTOIS  
+33 4 67 73 70 12  
<https://saintbauzilledeputois.fr/>

**Le fleuve Hérault**  
à 60.5km du départ  
**FLEUVES ET RIVIÈRES**  
GANGES  
+33 4 67 73 00 56  
<http://www.ot-cevennes.com>

**PLATEAU DU THAURAC**  
à 60.5km du départ  
**MASSIFS ET MONTAGNES**  
LAROQUE


**LE FLEUVE HÉRAULT**  
à 61.5km du départ  
**FLEUVES ET RIVIÈRES**  
GANGES  
+33 4 67 81 01 72  
<https://sudcevennes.com/>

**SENTIER DES ASPHODELES SUR LE CAUSSE DE L'HORTUS**  
à 74.5km du départ  
**CAUSSES**  
FERRIERES-LES-VERRIERES  
+33 4 48 20 05 28  
<http://www.tourisme-picsaintloup.fr>  
Labels : Oenotour

**LE ROCHER DU CAUSSE**  
à 93km du départ  
**CAUSSES**  
CLARET  
+33 4 48 20 05 28  
<http://www.tourisme-picsaintloup.fr/>

**Lac du Crès "Jean-Marie Rouché"**  
à 118.5km du départ  
**LACS ET PLANS D'EAU**  
LE CRES  
+33 4 67 87 48 00  
<https://www.lecres.fr/index.php/Lac>  
Labels : Oenotour

**RÉSERVE NATURELLE DU LEZ, PARC DE LUNARET**  
à 121km du départ  
**FLEUVES ET RIVIÈRES**  
MONTPELLIER  
<http://zoo.montpellier.fr/la-reserve-naturelle>



**LOGIS HÔTEL LES NORIAS**  
à 61.5km du départ  
**HÔTEL-RESTAURANT**  
CAZILHAC  
+33 4 67 73 55 90  
<https://www.les-norias.fr/>

**L'AUBERGE DU CEDRE**  
à 87.5km du départ  
**HÔTEL-RESTAURANT**  
LAURET  
+33 4 67 59 02 02  
<https://auberge-du-cedre.com>

**HOTEL LE CLOS DE L'AUBE ROUGE**  
à 120.5km du départ  
**HÔTEL-RESTAURANT**  
CASTELNAU-LE-LEZ  
+33 4 99 58 80 00  
<http://www.auberouge.com>



**LE VAL D'HÉRAULT**  
à 53km du départ  
**CAMPING**  
BRISSAC  
+33 4 67 73 72 29  
<http://www.camping-levaldherault.com>  
Labels : Accueil Vélo



## MEUBLÉS & CHAMBRES D'HÔTES

### LA MAISON VIALA - GÎTE

à 38.5km du départ  
**MEUBLÉS**  
CAUSSE-DE-LA-SELLE  
+33 4 68 11 40 70  
<https://www.gites-de-france-sud.fr/location-de-vacances/herault/la-maison-viala-gite-34g6002-causse-de-la-selle>

### BERGERIE DE FENOUILLET - LES AMMONITES

à 96km du départ  
**MEUBLÉS**  
VACQUIERES  
+33 7 65 22 82 13  
<https://fenouillet.com/>

### SOIRÉE PRIVÉE À L'OBSERVATOIRE ASTRONOMIQUE

à 14.5km du départ  
ANIANE  
+33 7 68 73 69 00  
<https://www.observatoire-aniane.com/Soirée-privée>

### ASSEMBLAGE AU CHÂTEAU LANCYRE

à 96km du départ  
VALFLAUNES  
+33 4 67 55 32 74  
<https://www.chateau-lancyre-laboutique.com/>

### ASTRONARIUM - OBSERVATOIRE ASTRONOMIQUE ET HEBERGEMENTS INSOLITES

à 14.5km du départ  
**CHAMBRES D'HÔTES**  
ANIANE  
+33 6 98 20 04 21  
<http://www.astronarium.fr>

### GÎTE DU MAS DES PRATS

à 44km du départ  
**MEUBLÉS**  
SAINT-ANDRÉ-DE-BUEGES  
+33 4 68 11 40 70  
<https://www.gites-de-france-sud.fr/location-de-vacances/herault/gite-du-mas-des-prats-34g23805-saint-andre-de-bueges>

### BERGERIE DE FENOUILLET - ICARE

à 96km du départ  
**MEUBLÉS**  
VACQUIERES  
+33 7 65 22 82 13  
<https://fenouillet.com/>

### RDV GOURMAND D'EXCEPTION - MAS DE DAUMAS GASSAC

à 14.5km du départ  
ANIANE  
+33 6 88 38 19 46  
<https://www.guide-bao.fr/agenda>

### GRAND MARCHÉ DE NOËL AU MAS DU PONT

à 116.5km du départ  
LE CRES  
+33 6 11 42 66 82  
<https://www.facebook.com/events/1575908313594535/>

### DOMAINE DE MELISANDE AU PAYS DES ORJOULIERS - GITE JASMIN

à 20.5km du départ  
**MEUBLÉS**  
SAINT-JEAN-DE-FOS  
+33 4 67 57 36 00  
<https://www.domainedemelisande.com>

### MOUN OUSTAL - FÉLICIE

à 88km du départ  
**MEUBLÉS**  
CLARET  
+33 6 12 75 22 19  
<https://moun-oustal.fr/>

### GÎTE DES BOIS - GÎTE BLEUETTE

à 106.5km du départ  
**MEUBLÉS**  
GALARGUES  
+33 4 67 86 80 07  
<http://www.gitedesbois.fr>  
Labels : Accueil Vélo

### COURS DE TOURNAGE - ATELIER BISCOTTE POTERIE

à 20.5km du départ  
SAINT-JEAN-DE-FOS  
+33 4 67 59 44 29

### EXPOSITION LUTETIA, 1945. LE RETOUR DES DÉPORTÉS

à 121.5km du départ  
CASTELNAU-LE-LEZ  
<https://mur34.fr/>

### DOMAINE DE MELISANDE AU PAYS DES ORJOULIERS - GITE AMANDIER

à 20.5km du départ  
**MEUBLÉS**  
SAINT-JEAN-DE-FOS  
+33 4 67 57 36 00  
<https://www.domainedemelisande.com>

### MOUN OUSTAL - LA MAGNANERIE

à 88km du départ  
**MEUBLÉS**  
CLARET  
+33 6 12 75 22 19  
<https://moun-oustal.fr/>

### GÎTE DES BOIS - GÎTE MARION

à 106.5km du départ  
**MEUBLÉS**  
GALARGUES  
+33 6 12 58 12 25  
<http://www.gitedesbois.fr>  
Labels : Accueil Vélo

### COURS DE MODELAGE - ATELIER BISCOTTE POTERIE

à 20.5km du départ  
SAINT-JEAN-DE-FOS  
+33 4 67 59 44 29

### GRAND MARCHÉ DE NOËL AGROPOLIS

à 122km du départ  
MONTPELLIER  
+33 4 67 34 70 00  
<https://www.facebook.com/events/859351796662960>

### DOMAINE DE MELISANDE AU PAYS DES ORJOULIERS - GITE PETUNIA

à 20.5km du départ  
**MEUBLÉS**  
SAINT-JEAN-DE-FOS  
+33 4 67 57 36 00  
<https://domainedemelisande.com>

### MOUN OUSTAL - LA MAISON

à 88km du départ  
**MEUBLÉS**  
CLARET  
+33 6 12 75 22 19  
<https://moun-oustal.fr/>

## ANIMATIONS & MANIFESTATIONS



### DOMAINE DE MELISANDE AU PAYS DES ORJOULIERS - GITE AZALÉE

à 20.5km du départ  
**MEUBLÉS**  
SAINT-JEAN-DE-FOS  
+33 4 67 57 36 00  
<https://www.domainedemelisande.com>

### MOUN OUSTAL - LE PAILLET

à 88km du départ  
**MEUBLÉS**  
CLARET  
+33 6 12 75 22 19  
<https://moun-oustal.fr/>

### PORTES OUVERTES AU DOMAINE DE LA JASSE

à 3km du départ  
COMBAILLAUX  
+33 4 67 67 04 04  
<https://www.delajasse.com/>

### COMPLÉTEMENT - REPAS ÉPICURIEN AU CHÂTEAU LANCYRE : QUAND LE VIN S'INVITE À TABLE

à 94.5km du départ  
VALFLAUNES  
+33 4 67 55 32 74  
<https://www.chateau-lancyre-laboutique.com/product-page/soir%C3%A9e-epicurienne-quand-le-vin-s-invite-%C3%A0-table>