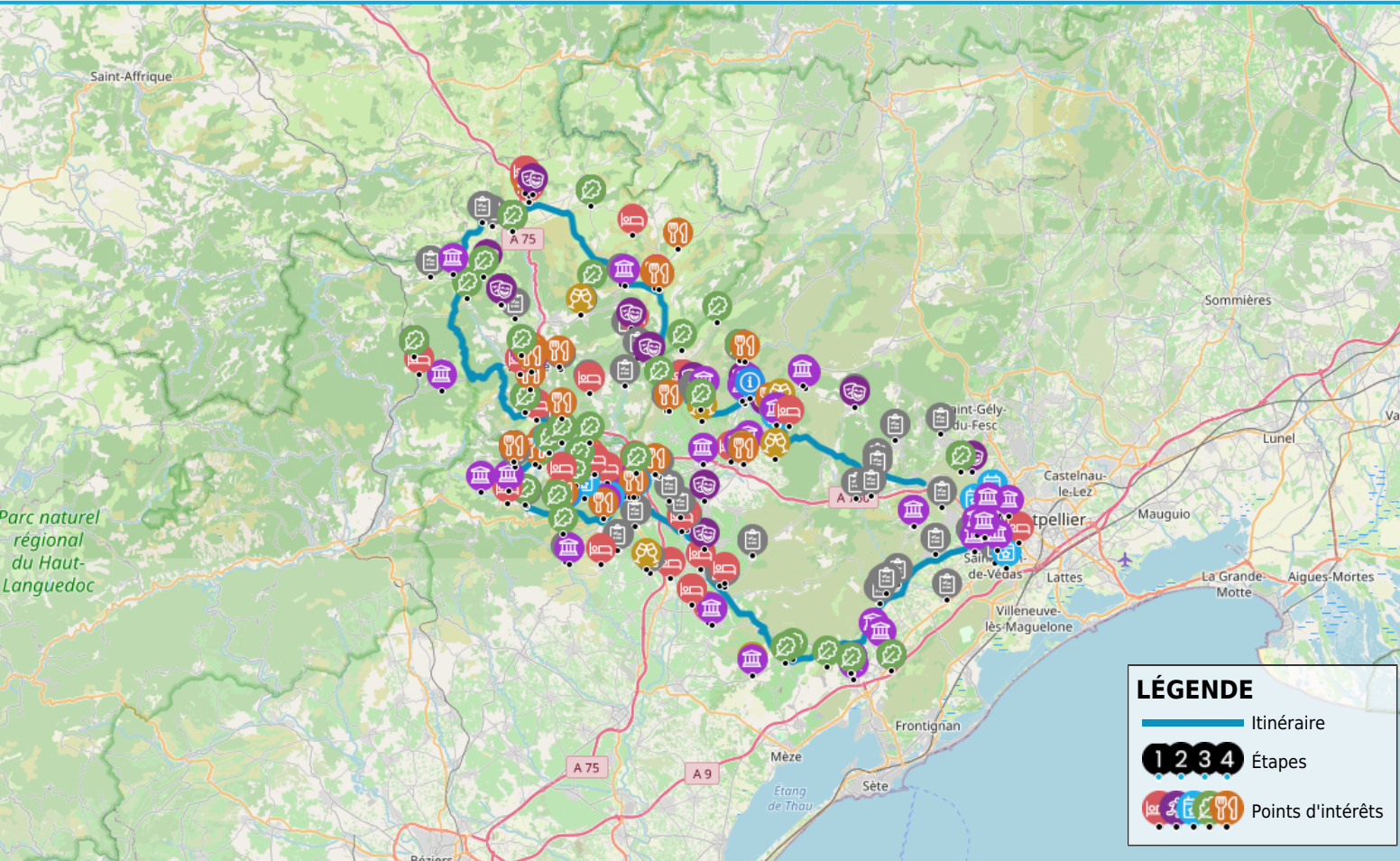


EN MOTO DU LARZAC MÉRIDIONAL À LA MÉDITERRANÉE

https://www.herault-tourisme.com/fr/fiche/itineraires-touristiques/en-moto-du-larzac-meridional-a-la-mediterranee-montpellier_TFOITILAR034V50FE8Q/



LÉGENDE

- Itinéraire
- 1 2 3 4 Étapes
- Points d'intérêts

INFOS PRATIQUES

- Moto
- MONTPELLIER
- Boucle
- 165km
- 4h
- ★★★☆☆ Facile



PROFIL DE DÉNIVELÉ

SURICATE
TOUS SENTINELLE DES SPORTS DE NATURE
RÉPUBLIQUE FRANÇAISE

SIGNALER UN PROBLÈME
sentinelles.sportsdenature.fr



COMMENT VENIR ?



SORTIE MONTPELLIER PAR A750
N109 et A75 Sortie 61 vers Montarnaud
34000 MONTPELLIER



Accès :
Sortie 62 de l'A75 vers Montarnaud

QUI CONTACTER ?



**EN MOTO DU LARZAC MÉRIDIONAL À
LA MÉDITERRANÉE**
Tel : +33 4 67 67 71 71

En cœur d'Hérault, trois sites majeurs et un grand site de France éclairent ces 165 km de pur bonheur. Des paysages à vous couper le souffle s'enchaînent sans état d'âme.

Au programme, Le Grand site de France ® Gorges de l'Hérault, les terres rouges du Lac du Salagou, le chaos inattendu du Cirque de Mourèze, des routes escarpées bordées de vignobles, Lodève... Tout y est jusqu'à la vue ultime sur la Mer Méditerranée. La balade est un vrai régal, et c'est sans compter les détours tentants depuis cet itinéraire : descente vertigineuse au cœur du 2^e Grand Site de France ® Héraultais, Le Cirque de Navacelles, montée sinueuse le long des Gorges de l'Hérault... A vos bécanes !

Les étapes du circuit

1

De MONTPELLIER à SAINT-GUILHEM-LE-DESERT

Au départ de Montpellier, dès le village de Montarnaud, vous monterez tout en douceur "entre vignes et garrigues" jusqu'au village d'Aniane. La balade sinueuse longe des décors de forêts et garrigue montpelliéraine et débouche sans crier gare, en une petite demie-heure, au Grand site de France ® Gorges de l'Hérault...

2

De SAINT-GUILHEM-LE-DESERT à SAINT-GUILHEM-LE-DESERT

GRAND SITE DE FRANCE® GORGES DE L'HÉRAULT : un patrimoine exceptionnel au milieu d'une nature aride et sauvage, en mode balade vous adorerez une halte historique, culturelle ou gourmande. A voir : Argileum, maison de la poterie à Saint-Jean-de-Fos et à Saint-Guilhem-le-Désert, la Grotte de Clamouse, le Pont du Diable et l'Abbaye de Gellone, joyau de l'art roman, tous deux classés par l'UNESCO au titre de Saint Jacques de Compostelle.

3

De SAINT-GUILHEM-LE-DESERT à LA VACQUERIE-ST-MARTIN-CASTRIES

La route entre Saint-Jean-de-Fos et la Vacquerie-St-Martin-de-Castries est un vrai régal. Elle monte gentiment jusqu'aux Causses de la Vallée de l'Hérault et traverse le joli village d'Arboras qui offre une vue splendide sur le vignoble des Terrasses du Larzac. Après le Col du vent, la route vous amène tout doucement au cœur du Larzac méridional...

4

De LA VACQUERIE-ST-MARTIN-CASTRIES à LA VACQUERIE-ST-MARTIN-CASTRIES

Plus de temps, plus de balades : osez le détour jusqu'au Grand Site de France du Cirque de Navacelles en prenant la direction de St Maurice de Navacelles juste après le village de la Vacquerie-St-Martin-de-Castries. Le Grand Site de France du Cirque de Navacelles est une surprenante création de la nature : creusé par la Vis, il offre un spectacle grandiose avec son superbe canyon, le plus grand d'Europe. Magnifique panorama à partir de la Baume Auriol où vous pourrez vous restaurer. La descente en lacets dans le cirque ne vous laissera pas indifférent...

5

De LA VACQUERIE-ST-MARTIN-CASTRIES à MOUREZE

GRAND SITE DU SALAGOU ET DE MOURÈZE : à partir de La Vacquerie-st-Martin-de-Castries, le parcours vous portera sur les hauteurs du Lodévois jusqu'au Grand Site du Salagou et de Mourèze. Au premier virage plongeant sur le Lac, vous serez séduit par ce décor de terres rouges et de pierres noires. Dans son écrin de ruffe, la route vous mènera jusqu'à Mourèze, petit village bâti à l'entrée d'un vaste cirque dolomitique aux rochers surprenants... Une balade s'impose dans ce lieu magique pour vous dégourdir les jambes...

6

De MOUREZE à MONTPELLIER

Votre retour vers Montpellier se fera tout en douceur par les zigzags qui relient les villages de Canet et Villeveyrac avec en prime, une vue inattendue sur la Méditerranée. Vous serez de retour à Montpellier en deux ou trois virages sauf si vous optez en fin de journée pour un plateau de fruits de mer sur l'Etang de Thau ou à Sète... Autre visite incontournable à Villeveyrac : l'Abbaye de Valmagne.

7

De VILLEVEYRAC à VILLEVEYRAC

Plus de temps, plus de balade ? En fin de parcours, après Villeveyrac, laissez-vous tenter par un plateau de fruits de mer au bord de l'Etang de Thau, "jardin de la mer", l'étang conchylicole le plus grand de la région. Sous cette lumière particulière, flânez dans les petits ports de pêche et prenez le temps de déguster les célèbres huîtres de Bouzigues avant de reprendre la route...

SUR VOTRE CHEMIN...



OFFICES DE TOURISME

OFFICE DE TOURISME DE SAINT-GUILHEM-LE-DESERT VALLEE DE L'HERAULT - ACCUEIL DU PONT DU DIABLE
à 20km du départ
ANIANE
+33 4 67 57 58 83
<http://www.saintguilhem-valleeherault.fr>
Labels : Accueil Vélo

OFFICE DE TOURISME DE SAINT-GUILHEM-LE-DESERT VALLEE DE L'HERAULT - ACCUEIL DE SAINT GUILHEM LE DESERT
à 24km du départ
SAINT-GUILHEM-LE-DESERT
+33 4 67 57 58 83
<http://www.saintguilhem-valleeherault.fr>

OFFICE DE TOURISME DU LODÉVOIS ET LARZAC - LODÈVE
à 86km du départ
LODEVE
+33 4 67 88 86 44
<https://www.facebook.com/OT.LodevoisLarz>
ac
Labels : Accueil Vélo

OFFICE DE TOURISME DESTINATION SALAGOU - ACCUEIL LAC DU SALAGOU
à 105km du départ
CLERMONT-L'HERAULT
+33 4 67 96 23 86
<http://www.destination-salagou.fr>

OFFICE DE TOURISME DESTINATION SALAGOU - MAISON DU GRAND SITE DE MOUREZE
à 110.5km du départ
MOUREZE
+33 4 67 96 23 86
<http://www.destination-salagou.fr>
Labels : Accueil Vélo

OFFICE DE TOURISME DESTINATION SALAGOU - ACCUEIL CLERMONT L'HERAULT
à 118km du départ
CLERMONT-L'HERAULT
+33 4 67 96 23 86
<http://www.destination-salagou.fr>
Labels : Accueil Vélo



SERVICES UTILES

TOILETTES PUBLIQUES
à 3km du départ
SAINT-GEORGES-D'ORQUES

POINT D'EAU POTABLE
à 3.5km du départ
GRABELS

TOILETTES PUBLIQUES
à 3.5km du départ
GRABELS

POINT D'EAU POTABLE
à 4km du départ
MURVIEL-LES-MONTPPELLIER

Point d'eau potable
à 4km du départ
MONTARNAUD

POINT D'EAU POTABLE
à 4.5km du départ
COMBAILLAUX

POINT D'EAU POTABLE
à 4.5km du départ
MONTARNAUD

POINT D'EAU POTABLE
à 4.5km du départ
VAILHAUQUES

Point d'eau potable
à 4.5km du départ
VAILHAUQUES

Parking covoiturage
à 5km du départ
MONTARNAUD
+33 4 67 67 67 67

Parking covoiturage
à 5km du départ
MONTARNAUD
+33 4 67 67 67 67

Point d'eau potable
à 6.5km du départ
SAINT-PAUL-ET-VALMALLE

POINT D'EAU POTABLE
à 13km du départ
ARGELLIER

Point d'eau potable
à 13km du départ
ARGELLIER

Point d'eau potable
à 15km du départ
ANIANE

POINT D'EAU POTABLE
à 15.5km du départ
ANIANE

Point d'eau potable
à 15.5km du départ
ANIANE

Point d'eau potable
à 15.5km du départ
ANIANE

POINT D'EAU POTABLE
à 17km du départ
PUECHABON

Point d'eau potable
à 17km du départ
PUECHABON

TOILETTES PUBLIQUES
à 19km du départ
GIGNAC

Point d'eau potable
à 19km du départ
GIGNAC

POINT D'EAU POTABLE
à 20km du départ
SAINT-JEAN-DE-FOS

TOILETTES PUBLIQUES
à 20km du départ
SAINT-JEAN-DE-FOS

Point d'eau potable
à 20km du départ
SAINT-JEAN-DE-FOS

POINT D'EAU POTABLE
à 24km du départ
SAINT-GUILHEM-LE-DESERT

TOILETTES PUBLIQUES
à 24km du départ
SAINT-GUILHEM-LE-DESERT

Point d'eau potable
à 24km du départ
SAINT-GUILHEM-LE-DESERT

Point d'eau potable
à 24.5km du départ
MONTPEYROUX

POINT D'EAU POTABLE
à 25km du départ
MONTPEYROUX

Point d'eau potable
à 25km du départ
MONTPEYROUX

Point d'eau potable
à 26km du départ
MONTPEYROUX

Point d'eau potable
à 26.5km du départ
MONTPEYROUX

Point d'eau potable
à 26.5km du départ
MONTPEYROUX

POINT D'EAU POTABLE
à 27.5km du départ
ARBORAS

Point d'eau potable
à 27.5km du départ
ARBORAS

Point d'eau potable
à 27.5km du départ
ARBORAS

Point d'eau potable
à 27.5km du départ
ARBORAS

POINT D'EAU POTABLE
à 28.5km du départ
SAINT-SATURNIN-DE-LUCIAN

Point d'eau potable
à 28.5km du départ
SAINT-SATURNIN-DE-LUCIAN

Point d'eau potable
à 29km du départ
SAINT-ANDRE-DE-SANGONIS

Point d'eau potable
à 33.5km du départ
SAINT-PRIVAT

POINT D'EAU POTABLE
à 34.5km du départ
SAINT-JEAN-DE-LA-BLAQUIERE

Point d'eau potable
à 34.5km du départ
SAINT-JEAN-DE-LA-BLAQUIERE

POINT D'EAU POTABLE
à 36km du départ
SAINT-PRIVAT

POINT D'EAU POTABLE
à 42km du départ
LA VACQUERIE-ET-SAINT-MARTIN-DE-CASTRIES

Point d'eau potable
à 42km du départ
LA VACQUERIE-ET-SAINT-MARTIN-DE-CASTRIES

POINT D'EAU POTABLE
à 44.5km du départ
SAINT-PIERRE-DE-LA-FAGE

POINT D'EAU POTABLE
à 49.5km du départ
SAINT-ETIENNE-DE-GOURGAS

Point d'eau potable
à 49.5km du départ
SAINT-ETIENNE-DE-GOURGAS

POINT D'EAU POTABLE
à 53km du départ
SAINT-MICHEL

DOUCHE ET TOILETTES PUBLIQUES
à 53km du départ
SAINT-MICHEL

Point d'eau potable
à 53km du départ
SAINT-MICHEL

POINT D'EAU POTABLE
à 57.5km du départ
LE CAYLAR

TOILETTES PUBLIQUES
à 57.5km du départ
LE CAYLAR

STATION DE GONFLAGE VÉLOS - VILLAGE
à 57.5km du départ
LE CAYLAR
+33 4 67 67 67 67

POINT D'EAU POTABLE
à 59km du départ
SAINT-FELIX-DE-L'HERAS

Point d'eau potable
à 59km du départ
SAINT-FELIX-DE-L'HERAS

Point d'eau potable à 59km du départ SAINT-FELIX-DE-L'HERAS	POINT D'EAU POTABLE à 61km du départ LES RIVES	POINT D'EAU POTABLE à 61.5km du départ LES RIVES	POINT D'EAU POTABLE à 61.5km du départ LES RIVES	Point d'eau potable à 61.5km du départ LES RIVES	POINT D'EAU POTABLE à 69km du départ ROQUEREDONDE
TOILETTES PUBLIQUES à 69km du départ ROQUEREDONDE	Point d'eau potable à 69km du départ ROQUEREDONDE	POINT D'EAU POTABLE à 73km du départ LAUROUX	TOILETTES PUBLIQUES à 73km du départ LAUROUX	Point d'eau potable à 73km du départ LAUROUX	Point d'eau potable à 73km du départ LAUROUX
POINT D'EAU POTABLE à 78.5km du départ JONCELS	Point d'eau potable à 78.5km du départ JONCELS	POINT D'EAU POTABLE à 85km du départ LODEVE	TOILETTES PUBLIQUES à 85km du départ LODEVE	Point d'eau potable à 85km du départ LODEVE	Point d'eau potable à 86km du départ LODEVE
Point d'eau potable à 86km du départ LODEVE	Point d'eau potable à 86km du départ LODEVE	Point d'eau potable à 86km du départ LODEVE	Point d'eau potable à 86km du départ LODEVE	POINT D'EAU POTABLE à 87km du départ LE PUECH	TOILETTES PUBLIQUES à 87km du départ LE PUECH
Point d'eau potable à 87.5km du départ LE PUECH	Point d'eau potable à 88.5km du départ LAUROUX	Point d'eau potable à 94km du départ LE PUECH	POINT D'EAU POTABLE à 94.5km du départ OCTON	TOILETTES PUBLIQUES à 94.5km du départ OCTON	Point d'eau potable à 94.5km du départ OCTON
POINT D'EAU POTABLE à 95km du départ CELLES	TOILETTES PUBLIQUES à 95km du départ CELLES	VIGO ART METAL à 95km du départ OCTON +33 6 70 93 17 59 https://www.facebook.com/vigoartmetal	POINT D'EAU POTABLE à 97km du départ SOUMONT	POINT D'EAU POTABLE à 97km du départ SOUMONT	Point d'eau potable à 97km du départ SOUMONT
Point d'eau potable à 97km du départ SOUMONT	TOILETTES PUBLIQUES à 99km du départ LE BOSC	SOURCE DE MOURGUE à 104km du départ LIAUSSON	TOILETTES PUBLIQUES à 104km du départ LIAUSSON	Point d'eau potable à 104km du départ LIAUSSON	POINT D'EAU POTABLE à 105km du départ SALASC
TOILETTES PUBLIQUES à 105km du départ MOUREZE	Point d'eau potable à 105km du départ LIAUSSON	Point d'eau potable à 105km du départ SALASC	LA CAVE DES COPAINS à 110km du départ MOUREZE +33 7 87 14 83 49	TOILETTES PUBLIQUES à 114.5km du départ VILLENEUVETTE	Point d'eau potable à 115km du départ CABRIERES
POINT D'EAU POTABLE à 117km du départ CLERMONT-L'HERAULT	TOILETTES PUBLIQUES à 117km du départ CLERMONT-L'HERAULT	Point d'eau potable à 117km du départ CLERMONT-L'HERAULT	Point d'eau potable à 117km du départ LIEURAN-CABRIERES	POINT D'EAU POTABLE à 117.5km du départ LIEURAN-CABRIERES	POINT D'EAU POTABLE à 117.5km du départ LIEURAN-CABRIERES
POINT D'EAU POTABLE à 117.5km du départ NEBIAN	Point d'eau potable à 117.5km du départ NEBIAN	Point d'eau potable à 117.5km du départ NEBIAN	Point d'eau potable à 117.5km du départ NEBIAN	POINT D'EAU POTABLE à 121km du départ CEYRAS	TOILETTES PUBLIQUES à 121km du départ CEYRAS
Point d'eau potable à 121km du départ CEYRAS	POINT D'EAU POTABLE à 121.5km du départ BRIGNAC	Point d'eau potable à 123km du départ CANET	POINT D'EAU POTABLE INDOOR à 124km du départ CANET	TOILETTES PUBLIQUES à 124km du départ CANET	Point d'eau potable à 127.5km du départ ASPIRAN
Point d'eau potable à 130km du départ PLAISSAN	POINT D'EAU POTABLE à 130.5km du départ PLAISSAN	TOILETTES PUBLIQUES à 130.5km du départ PLAISSAN	POINT D'EAU POTABLE à 131km du départ VENDEMIAN	TOILETTES PUBLIQUES à 131km du départ VENDEMIAN	Point d'eau potable à 131km du départ VENDEMIAN
POINT D'EAU POTABLE à 151km du départ COURNONSEC	Point d'eau potable à 151km du départ COURNONSEC	TOILETTES PUBLIQUES à 152km du départ GIGEAN	Point d'eau potable à 152.5km du départ COURNONSEC	Point d'eau potable à 152.5km du départ COURNONSEC	POINT D'EAU POTABLE à 154km du départ COURNONTERRAL
TOILETTES PUBLIQUES à 154km du départ COURNONTERRAL	TOILETTES PUBLIQUES à 158km du départ FABREGUES	POINT D'EAU POTABLE à 158.5km du départ PIGNAN	TOILETTES PUBLIQUES à 158.5km du départ PIGNAN	POINT D'EAU POTABLE à 162km du départ LAVERUNE	TOILETTES PUBLIQUES à 162km du départ LAVERUNE

POINT D'EAU POTABLE
à 164km du départ
JUVIGNAC

POINT D'EAU POTABLE
à 164km du départ
SAINT-JEAN-DE-VEDAS



VINS & PRODUITS DU TERROIR

DOMAINE DES CONQUÊTES
à 15.5km du départ
VENTE DE VINS AU CAVEAU
ANIANE
+33 7 49 51 03 62
<http://www.domainedesconquetes.fr>
Labels : Accueil Vélo, Vignobles et Découvertes, Oenotour

CHÂTEAU CAPION
à 16km du départ
VENTE DE VINS AU CAVEAU
ANIANE
+33 4 82 81 03 11
<http://www.chateaucaption.com>
Labels : Vignobles et Découvertes

MAS DE LA SERANNE
à 16km du départ
VENTE DE VINS AU CAVEAU
ANIANE
+33 4 67 57 37 99
<http://www.mas-seranne.com/>
Labels : Vignobles et Découvertes

TOURS & TERROIRS CAVEAU DE GIGNAC
à 19km du départ
VENTE DE VINS AU CAVEAU
GIGNAC
+33 4 67 58 54 41
<https://www.facebook.com/tours.terroirs.3/>
Labels : Oenorando®

VIGNOBLE VALLAT
à 25km du départ
VENTE DE VINS AU CAVEAU
MONTPEYROUX
+33 4 67 96 64 06
<http://vallat-languedoc.com>
Labels : Vignobles et Découvertes

DOMAINE VIRGILE JOLY
à 28.5km du départ
VENTE DE VINS AU CAVEAU
SAINT-SATURNIN-DE-LUCIAN
+33 4 67 44 52 21
<http://www.domainevirgilejoly.com>
Labels : Vignobles et Découvertes, Oenotour

MAISON BOUSQUET
à 51km du départ
VENTE DE PRODUITS À LA FERME
SAINT-ETIENNE-DE-GOURGAS
+33 9 61 41 01 01

DOMAINE RIBIERA
à 127.5km du départ
VENTE DE VINS AU CAVEAU
ASPIRAN
+33 4 67 44 16 83
<https://www.ribiera.com/>

DOMAINE VITICOLE DE L'ABBAYE DE VALMAGNE
à 140.5km du départ
VENTE DE VINS AU CAVEAU
VILLEVEYRAC
+33 4 67 78 06 09
<https://www.valmagne.com/vignoble/presentation-vignoble/>
Labels : Vignobles et Découvertes, Oenotour

DOMAINE - CHÂTEAU DE L'ENGARRAN
à 163km du départ
VENTE DE VINS AU CAVEAU
LAVERUNE
+33 4 67 47 00 02
<https://www.facebook.com/chateaudelengarran>
Labels : Vignobles et Découvertes



ACTIVITÉS & LOISIRS

ALTISSIMO MONTPELLIER GRABELS
à 4.5km du départ
MUR D'ESCALADE
GRABELS
+33 6 72 03 05 53
<https://montpellier-grabels.altissimo.fr/>

FERME DE L'HORT
à 13km du départ
PARC ANIMALIER
ARGELLIERS
+33 6 26 01 31 27
<https://www.lafermedelhort.fr/>

ACCRODIABLE AVENTURE
à 16.5km du départ
PARCOURS ACROBATIQUE
ANIANE
+33 7 69 67 68 97
<http://www.accrodiabile-aventure.com>

ASSOCIATION DEMAIN LA TERRE !
à 19km du départ
ACTIVITÉS CULTURELLES
GIGNAC
+33 4 67 57 25 44
<http://www.demainlaterre.fr>

GROTTE DE CLAMOUSE
à 21km du départ
GROTTES ET AVENS
SAINT-JEAN-DE-FOS
+33 4 67 57 71 05
<https://www.clamouse.com/fr/accueil/>
Labels : Vignobles et Découvertes, Oenotour

SITE D'ESCALADE DU JONCAS
à 26.5km du départ
SITE NATUREL D'ESCALADE
MONTPEYROUX
+33 4 67 57 58 83
<http://www.cc-vallee-herault.fr>

LES Z'ANIM "O"
à 32km du départ
FERME DE DÉCOUVERTE
SAINT-SATURNIN-DE-LUCIAN
+33 6 75 71 65 57
<https://www.facebook.com/LesZanimOdesVergness>

LES Z'ANIM "O"
à 32km du départ
PARC ANIMALIER
SAINT-PRIVAT
+33 6 75 71 65 57
<https://www.facebook.com/LesZanimOdesVergness>

SITE D'ESCALADE DE BLOC - LES SALCES - LE ROCHER DES FÉES
à 36.5km du départ
SITE NATUREL D'ESCALADE
SAINT-PRIVAT

CPIE DES CAUSSES MERIDIONAUX
à 57km du départ
ACTIVITÉS CULTURELLES
LE CAYLAR
+33 4 67 44 75 79
<https://cpie-causses.org/>

PARC ANIMALIER "LE THEIL"
à 57km du départ
LABYRINTHE
LE CAYLAR
+33 6 25 52 14 41
<https://www.facebook.com/parcletheil>

SITE D'ESCALADE LABEIL - AU ROCHER DES ESCLOPS
à 65.5km du départ
SITE NATUREL D'ESCALADE
LAUROUX
+33 4 67 88 86 44
<http://www.tourisme-lodevois-larzac.fr>

GROTTE DE LABEIL
à 73km du départ
GROTTES ET AVENS
LAUROUX
+33 7 72 17 01 56
<http://www.grotte-de-labeil.com>
Labels : Vignobles et Découvertes

PLAGE DES VAILHÉS
à 96.5km du départ
PLAGE SURVEILLÉE
CELLES
+33 4 67 88 86 44
<http://www.tourisme-lodevois-larzac.fr>

SALLE - BASE DE PLEIN AIR - DESTINATION SALAGOU
à 104.5km du départ
BASE DE LOISIRS
CLERMONT-L'HERAULT
+33 4 67 96 05 71
<http://www.basedusalagou.com>
Labels : Vignobles et Découvertes

PORT DE PLAISANCE - BASE DE PLEIN AIR - DESTINATION SALAGOU
à 104.5km du départ
PORT DE PLAISANCE
CLERMONT-L'HERAULT
+33 4 67 96 05 71
<http://www.basedusalagou.com>
Labels : Vignobles et Découvertes

LES PEPITES DE NOELLE
à 116.5km du départ
ACTIVITÉS CULTURELLES
CLERMONT-L'HERAULT
+33 4 67 02 14 42
<http://www.lespepitesdenoelle.com>
Labels : Vignobles et Découvertes

APHYLLANTHE RANDONNÉE
à 118km du départ
ACTIVITÉS PÉDESTRES
CLERMONT-L'HERAULT
+33 6 89 78 71 02
<http://aphyllanthe-randonnee34.blog4ever.com>
Labels : Vignobles et Découvertes

CENTRE AQUAPÊCHE DE POUZOLS
à 125.5km du départ
SITE DE PÊCHE
POUZOLS
<https://www.pecheherault.com/ecole-de-peche/les-ecoles>

FERME DU DOLMEN - FERME PÉDAGOGIQUE
à 126.5km du départ
PARC ANIMALIER
LE POUGET
+33 7 69 75 95 13
<http://www.lafermedudolmen.fr>

WISUD
à 164km du départ
ACTIVITÉS CULTURELLES
JUVIGNAC
+33 6 07 33 00 18
<https://www.wisud.com>



RESTAURANTS

LA TABLE DU PONT DU DIABLE
à 16.5km du départ
RESTAURANT
ANIANE
+33 4 34 11 82 27
Labels : Vignobles et Découvertes

LA MUSE GOURMETTE
à 19km du départ
TRAITEUR ORGANISATEUR DE RÉCEPTION
GIGNAC
+33 6 84 03 12 27
<https://www.facebook.com/lamusegourmette/>

LA TABLE D'AURORE
à 23.5km du départ
RESTAURANT
SAINT-GUILHEM-LE-DESERT
+33 4 67 57 24 53
<https://www.guilhaumedorange.fr>

LE PRESSEUR
à 28.5km du départ
RESTAURANT
SAINT-SATURNIN-DE-LUCIAN
+33 4 67 96 70 59
<https://www.facebook.com/LePressoir>
Labels : Vignobles et Découvertes

BISTROT LARZAC
à 42km du départ
RESTAURANT
LA VACQUERIE-ET-SAINT-MARTIN-DE-CASTRIES
+33 4 99 91 43 20
<https://www.le-bistrot-larzac-restaurant-la-vacquerie.fr/>
Labels : Vignobles et Découvertes

L'OGUSTIN
à 42km du départ
RESTAURANT
LA VACQUERIE-ET-SAINT-MARTIN-DE-CASTRIES
+33 4 67 95 16 88
<https://www.restaurantdularzac.com/>
Labels : Vignobles et Découvertes

EL RANCHO LARZAC
à 47km du départ
RESTAURANT
LA VACQUERIE-ET-SAINT-MARTIN-DE-
CASTRIES
+33 6 29 20 34 25
<https://www.facebook.com/elrancholarzac/>

LA PAIX
à 86.5km du départ
HOTEL-RESTAURANT
LODEVE
+33 4 67 44 07 46
<http://www.hotel-dela-paix.com/>
Labels : Vignobles et Découvertes

**GUINGUETTE DU RELAIS NAUTIQUE
D'OCTON**
à 97km du départ
BAR-RESTAURANT
OCTON
+33 6 13 13 64 46
<https://www.facebook.com/guinguettesalagou>
ou

RESTAURANT LA TABLE DE REDOUANE
à 118km du départ
RESTAURANT
CLERMONT-L'HERAULT
+33 9 81 46 26 02
<https://www.facebook.com/people/La-table-de-R%C3%A9douane/100064241940276/>

CHAPELLE DES PÉNITENTS ANIANE
à 15.5km du départ
SITES RELIGIEUX
ANIANE
+33 4 67 57 01 40
<http://www.ville-aniane.com/patrimoine/>

PONT DU DIABLE
à 20.5km du départ
PONT
SAINT-JEAN-DE-FOS

VILLAGE SAINT GUILHEM LE DESERT
à 24km du départ
SITES RELIGIEUX
SAINT-GUILHEM-LE-DESERT
+33 4 67 57 58 83
<http://www.saintguilhem-valleeherault.fr>

BERGER & BURGER
à 57.5km du départ
RESTAURANT
LE CAYLAR
+33 4 67 96 81 75
<https://www.facebook.com/Berger-Burger-192960551354552/>

ENTRE TERRE ET MER
à 86.5km du départ
RESTAURANT
LODEVE
+33 9 50 19 32 26
<https://entre-terre-et-mer.metro.biz>

LA CABANE DE SOUMONT
à 97km du départ
RESTAURATION RAPIDE
SOUMONT
+33 7 68 50 18 46
<https://www.facebook.com/p/La-cabane-de-Soumont-61559685121922/>

H&H BOULANGERIE "A MA FAÇON"
à 121km du départ
RESTAURATION RAPIDE
CEYRAS
+33 9 83 68 60 40
<http://www.hhboulangerie.fr>

EGLISE SAINT SAUVEUR ANIANE
à 15.5km du départ
SITES RELIGIEUX
ANIANE
+33 4 67 96 71 79

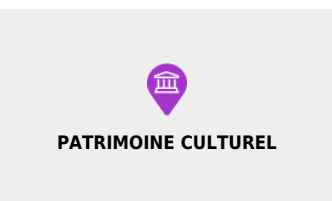
**MAISON DU GRAND SITE PONT DU
DIABLE**
à 20.5km du départ
**MUSÉES, CENTRES D'INTERPRÉTATION
ET COLLECTIONS**
ANIANE
+33 4 67 57 58 83

CASTELLAS DE MONTPEYROUX
à 24.5km du départ
CHÂTEAUX ET SITES DE DÉFENSE
MONTPEYROUX
+33 4 67 57 58 83
Labels : Oenotour

CHEZ ISA
à 86km du départ
RESTAURANT
LODEVE
+33 6 25 29 20 19
<https://www.facebook.com/chez.isa347>

LES VALS
à 86.5km du départ
RESTAURANT
LODEVE
+33 4 30 40 17 80
<http://www.camping-les-vals.org>

**SNACK - BASE DE PLEIN AIR DU
SALAGOU**
à 104.5km du départ
RESTAURATION RAPIDE
CLERMONT-L'HERAULT
+33 4 67 96 05 71
<http://www.basedusalagou.com/>
Labels : Vignobles et Découvertes



**ENSEMBLE MÉDIÉVAL DU CASTELLAS
AUMELAS**
à 16.5km du départ
CHÂTEAUX ET SITES DE DÉFENSE
AUMELAS
+33 4 67 96 70 90

**MUSEE DU TAMBOURIN -
TAMBOURITHEQUE**
à 21km du départ
**MUSÉES, CENTRES D'INTERPRÉTATION
ET COLLECTIONS**
GIGNAC
+33 4 67 42 50 09
<http://www.ffsport-tambourin.fr>

**JARDIN BOTANIQUE DE LA FONT DE
BEZOMBES**
à 29km du départ
JARDINS, PARCS ET ARBORETUMS
SAINT-ANDRE-DE-SANGONIS
+33 4 67 57 81 44

L'ÉPICERIE FLEURY
à 86km du départ
RESTAURANT
LODEVE
+33 4 67 88 50 89
<https://www.facebook.com/epiceriepaysannelopeve/>

CAFE RESTAURANT DE LA PLACE
à 94.5km du départ
BAR-RESTAURANT
OCTON
+33 4 67 96 54 60
<https://www.cafe-octon.fr/>
Labels : Vignobles et Découvertes

LA TERRASSE DE VAL MOUREZE
à 105km du départ
RESTAURANT
MOUREZE
+33 4 67 96 43 23

**SITE ARCHÉOLOGIQUE DU CASTELLAS A
MURVIEL-LES-MONTPPELLIER**
à 4km du départ
**SITES ARCHÉOLOGIQUES, ANTIQUES ET
PRÉHISTORIQUES**
MURVIEL-LES-MONTPPELLIER
+33 4 67 47 71 74
<https://murviel.fr/decouvrir-murviel/histoire/castellas/>

**ÉGLISE SAINT-SYLVESTRE-DES-
BROUSSES**
à 17km du départ
SITES RELIGIEUX
PUECHABON
+33 9 69 80 97 98

**ABBAYE DE GELLONE A SAINT GUILHEM-
LE-DESERT**
à 24km du départ
SITES RELIGIEUX
SAINT-GUILHEM-LE-DESERT
+33 4 67 57 58 83
<http://www.saintguilhem-valleeherault.fr>
Labels : Oenotour

MOULIN DE SAINT-PIERRE-DE-LA-FAGE
à 44.5km du départ
BÂTIMENTS CIVILS
SAINT-PIERRE-DE-LA-FAGE
+33 6 14 46 21 76

LE PATIO
à 86km du départ
BAR
LODEVE
+33 7 49 34 02 32
<https://www.facebook.com/C.Daniel34/>

FACTORY
à 94.5km du départ
RESTAURANT
LE BOSCO
+33 4 67 44 36 95
<https://www.facebook.com/factorylebosc/>
Labels : Vignobles et Découvertes

**FLOR DE SALAGOU SNACKING &
BUVETTE**
à 105km du départ
RESTAURATION RAPIDE
MOUREZE
+33 6 84 76 38 70
Labels : Vignobles et Découvertes

MUSÉE ARCHÉOLOGIQUE PAUL SOYRIS
à 4km du départ
**MUSÉES, CENTRES D'INTERPRÉTATION
ET COLLECTIONS**
MURVIEL-LES-MONTPPELLIER
+33 4 67 27 88 28
<https://murviel.fr/musee-archeologique/>

**ESPACE LA MEUSE-SITE
HYDROELECTRIQUE**
à 18km du départ
**MUSÉES, CENTRES D'INTERPRÉTATION
ET COLLECTIONS**
GIGNAC
+33 4 67 57 01 69
<http://www.ville-gignac.com>

MUSEE DE L'ABBAYE DE GELLONE
à 24km du départ
**MUSÉES, CENTRES D'INTERPRÉTATION
ET COLLECTIONS**
SAINT-GUILHEM-LE-DESERT
+33 4 67 57 04 59
<http://www.saint-guilhem-le-desert.com/>

TEMPLE BOUDDHISTE LERAB LING
à 68km du départ
SITES RELIGIEUX
ROQUEREDONDE
+33 4 67 88 46 00
<https://lerabling.org/lang-fr/>
Labels : Accueil Vélo

PAPÉ MATTEO
à 86km du départ
RESTAURANT
LODEVE
+33 4 67 96 22 53

RESTAURANT LE MAS DE RIRI
à 95km du départ
HOTEL-RESTAURANT
CELLES
+33 4 67 96 77 80
<http://www.lemasderiri.com>

RESTAURANT LA SOURCE
à 114.5km du départ
RESTAURANT
VILLENEUVETTE
+33 4 67 96 36 95
<http://www.restaurantdelasource.com>

ANCIENNE ABBAYE D'ANIANE
à 15.5km du départ
SITES RELIGIEUX
ANIANE
+33 4 67 57 04 50
<http://www.cc-vallee-herault.fr>

ARGILEUM - LA MAISON DE LA POTERIE
à 20.5km du départ
**MUSÉES, CENTRES D'INTERPRÉTATION
ET COLLECTIONS**
SAINT-JEAN-DE-FOS
+33 4 67 56 41 96
<http://www.argileum.fr>
Labels : Accueil Vélo, Oenotour

MUSEE VILLAGE D'ANTAN
à 24km du départ
**MUSÉES, CENTRES D'INTERPRÉTATION
ET COLLECTIONS**
SAINT-GUILHEM-LE-DESERT
+33 4 67 57 77 07
<https://museevillagedantan.wixsite.com/museestguilhem>

ABBAYE DE JONCELS
à 78.5km du départ
SITES RELIGIEUX
JONCELS
+33 4 67 23 74 16

CHAPELLE NOTRE-DAME-DE-NIZE ET LA FONTAINE DES YEUX
à 80.5km du départ
SITES RELIGIEUX
LUNAS-LES-CHATEAUX
+33 6 72 99 89 90
<https://www.notredamedenize.fr/page/2053284-decouvrir>

GINKGO BILOBA
à 86km du départ
JARDINS, PARCS ET ARBORETUMS
LODEVE
+33 4 67 88 86 00

CAVEAU MUSEOGRAPHIQUE DES VIGNERONS
à 117km du départ
MUSÉES, CENTRES D'INTERPRÉTATION ET COLLECTIONS
CABRIERES
+33 4 67 88 91 65
<https://www.estabel.fr/lestabel-espace-museographique-histoire-geologie/>

EGLISE SAINT-PIERRE
à 146.5km du départ
SITES RELIGIEUX
POUSSAN
+33 4 67 78 20 31
<https://www.ville-poussan.fr/histoire-patrimoine>

LE MOULIN DE JUFFET
à 149.5km du départ
MOULIN
MONTBAZIN
<https://www.memoiredemontbazin.fr/des-lieux/moulin-de-juffet/>

DOMAINE DU CHÂTEAU DE BONNIER DE LA MOSSON
à 165km du départ
CHÂTEAUX ET SITES DE DÉFENSE
MONTPELLIER
+33 4 67 34 70 00

LE ROCHER DES VIERGES
à 30km du départ
PANORAMAS
SAINT-SATURNIN-DE-LUCIAN
+33 4 67 57 58 83
Labels : Oenotour

APOTICAIRERIE DE L'HÔPITAL DE LODÈVE
à 85km du départ
MUSÉES, CENTRES D'INTERPRÉTATION ET COLLECTIONS
LODEVE
+33 4 67 88 86 44
<http://www.tourisme-lodevois-larzac.fr>
Labels : Oenotour

MANUFACTURE NATIONALE DE LA SAVONNERIE, ATELIER DE LODÈVE
à 86.5km du départ
VISITES D'ENTREPRISES
LODEVE
+33 4 67 88 86 44
<https://www.facebook.com/OT.LodevoisLarzac>
Labels : Oenotour

CHATEAU DES GUILHEM
à 117km du départ
CHÂTEAUX ET SITES DE DÉFENSE
CLERMONT-L'HERAULT
+33467962386
<https://www.destination-salagou.fr>

LE CHÂTEAU MONTLAUR
à 146.5km du départ
CHÂTEAUX ET SITES DE DÉFENSE
POUSSAN
+33 4 99 02 01 50
<https://www.ville-poussan.fr/histoire-patrimoine>

ABBAYE SAINT-FELIX-DE-MONTCEAU DE GIGEAN
à 152km du départ
SITES RELIGIEUX
GIGEAN
+33 6 13 17 05 06
<https://www.ville-gigean.fr/fr/gigean/histoire-et-patrimoine/abbaye-st-felix-de-montceau>
Labels : Oenotour

CHÂTEAU DE LA PISCINE
à 166.5km du départ
CHÂTEAUX ET SITES DE DÉFENSE
MONTPELLIER
+33 6 58 92 40 41
<https://www.chateaudelapiscine.com/>

LE PIC BAUDILLE
à 31.5km du départ
PANORAMAS
MONTPEYROUX
+33 7 71 59 10 73
<https://herault.fr/513-domaine-de-la-font-du-griffe-et-des-lavagnes.htm>


MUSÉE DE LODÈVE
à 86km du départ
MUSÉES, CENTRES D'INTERPRÉTATION ET COLLECTIONS
LODEVE
+33 4 67 88 86 10
<http://www.museedelodeve.fr>
Labels : Accueil Vélo, Oenotour

CHAPELLE NOTRE DE ROUBIGNAC
à 94.5km du départ
SITES RELIGIEUX
OCTON
+33 4 67 96 08 52

EGLISE SAINT PAUL
à 117km du départ
SITES RELIGIEUX
CLERMONT-L'HERAULT
+33 4 67 96 23 86

LE CHÂTEAU MALBOIS
à 146.5km du départ
CHÂTEAUX ET SITES DE DÉFENSE
POUSSAN
+33 4 99 02 01 50
<https://www.ville-poussan.fr/histoire-patrimoine>

MUSÉE HOFER-BURY
à 162km du départ
MUSÉES, CENTRES D'INTERPRÉTATION ET COLLECTIONS
LAVERUNE
+33 4 99 51 20 00
<https://www.laverune.fr/decouvrir-bouger/culture-et-loisirs/musee-municipal/joom-lannuaire/fiche/322-musee-municipal>



LES LAVAGNES
à 43km du départ
CAUSSES
SAINT-GUILHEM-LE-DESERT
+33 4 67 67 67 67

HALLE DARDÉ DE LODÈVE
à 86km du départ
MUSÉES, CENTRES D'INTERPRÉTATION ET COLLECTIONS
LODEVE
+33 4 67 88 86 44
<http://www.tourisme-lodevois-larzac.fr>

CHATEAU DE MALAVIEILLE
à 104.5km du départ
CHÂTEAUX ET SITES DE DÉFENSE
MERIFONS
04 67 96 23 86

CENTRALE SOLAIRE DE SAINT-PARGOIRE
à 134km du départ
BÂTIMENTS CIVILS
SAINT-PARGOIRE
+33 4 67 57 25 44
<https://eedd.fr/lieux-de-d%C3%A9couverture/centrale-solaire-de-saint-pargoire>

CHAPELLE DES PÉNITENTS BLANCS
à 146.5km du départ
SITES RELIGIEUX
POUSSAN
+33 4 99 02 01 50
<https://www.ville-poussan.fr/histoire-patrimoine>

CHATEAU DE L'ENGARRAN
à 163km du départ
CHÂTEAUX ET SITES DE DÉFENSE
LAVERUNE
+33 4 67 47 00 02
<https://www.facebook.com/chateaudelengar-ran>

LA SOURCE DE L'AVY
à 3.5km du départ
SOURCES
GRABELS
+33 4 67 10 41 00
<http://www.ville-grabels.fr/1660-les-sites-naturels.htm>

LE CIRQUE DU BOUT DU MONDE
à 48km du départ
CIRQUES
SAINT-ETIENNE-DE-GOURGAS
+33 4 67 88 86 44
<http://www.tourisme-lodevois-larzac.fr>

CATHÉDRALE SAINT-FULCRAN
à 86km du départ
SITES RELIGIEUX
LODEVE
+33 4 67 44 06 32
<http://www.paroissesaintfulcran.com>
Labels : Oenotour

DALLE PALEONTOLOGIQUE DE LA LIEUDE
à 106.5km du départ
SITES ARCHÉOLOGIQUES, ANTIQUES ET PRÉHISTORIQUES
MERIFONS
+33 4 67 96 23 86

EGLISE GOTHIQUE DE SAINT PARGOIRE
à 134.5km du départ
SITES RELIGIEUX
SAINT-PARGOIRE
+33 4 67 94 76 09

CHÂTEAU DE LA GARENNE
à 147km du départ
CHÂTEAUX ET SITES DE DÉFENSE
POUSSAN
+33 4 99 02 01 50
<https://www.ville-poussan.fr/histoire-patrimoine>

DOMAINE DE BIAR
à 163.5km du départ
CHÂTEAUX ET SITES DE DÉFENSE
LAVERUNE
+33 4 67 65 70 06
<https://www.domaine-debiar.com/le-domaine/>

LE CIRQUE DE L'INFERNET
à 24km du départ
CIRQUES
SAINT-GUILHEM-LE-DESERT
+33 4 67 57 58 83
<http://www.saintguilhem-valleeherault.fr>
Labels : Oenotour

DOMAINE DÉPARTEMENTAL DE LA VERNÈDE
à 53km du départ
CAUSSES
SAINT-MICHEL
+33 4 67 67 67 67
<https://herault.fr/514-domaine-de-la-ver-nede.htm>

MONUMENT AUX MORTS DE LODÈVE
à 86km du départ
LIEUX DE MÉMOIRE
LODEVE
+33 4 67 88 86 44
<http://www.tourisme-lodevois-larzac.fr>

VILLENEUVETTE : MANUFACTURE ROYALE DE DRAPS
à 114.5km du départ
BÂTIMENTS CIVILS
VILLENEUVETTE
+33 4 67 96 23 86
<http://www.clermontais-tourisme.fr>
Labels : Oenotour

L'ABBAYE DE VALMAGNE
à 140.5km du départ
SITES RELIGIEUX
VILLEVEYRAC
+33 4 67 78 06 09
<https://www.valmagne.com/le-monument-historique/>
Labels : Accueil Vélo, Oenotour

CHAPELLE SAINT PIERRE DE MONTBAZIN
à 149km du départ
SITES RELIGIEUX
MONTBAZIN
+33 4 67 78 72 02

LE PARC DU TERRAL
à 164.5km du départ
JARDINS, PARCS ET ARBORETUMS
SAINT-JEAN-DE-VEDAS
+33 4 67 42 77 16
<http://saintjeandedevas.fr/ville/110-parcs-et-jardins.html>

LA FONT DU GRIFFE ET LE PIC BAUDILLE
à 25km du départ
MASSIFS ET MONTAGNES
MONTPEYROUX
<https://herault.fr/513-domaine-de-la-font-du-griffe-et-des-lavagnes.htm>

LE CAUSSE DU LARZAC
à 57.5km du départ
CAUSSES
LE CAYLAR
+33 4 67 88 86 44
<http://tourisme-lodevois-larzac.fr>

ROC CASTEL DU CAYLAR
à 57.5km du départ
PANORAMAS
LE CAYLAR
+33 4 67 88 86 44
<http://www.tourisme-lodevois-larzac.com>

Le remarquable Ginkgo Biloba de Lodève
à 86km du départ
BOIS ET FORÊTS
LODEVE
+33 4 67 88 86 00

LE LAC DU SALAGOU
à 100.5km du départ
LACS ET PLANS D'EAU
CLERMONT-L'HERAULT
+33 4 67 96 23 86
Labels : Oenotour

PLATEAU BASALTIQUE DE LA GERMANE
à 120km du départ
PANORAMAS
LACOSTE
+33 4 67 96 32 70

PAS DE L'ESCALETTE
à 59km du départ
PANORAMAS
SAINT-FELIX-DE-L'HERAS
+33 4 67 88 86 44
<http://www.tourisme-lodevois-larzac.fr>

PLATEAU BASALTIQUE DU CAYROUX
à 87km du départ
MASSIFS ET MONTAGNES
LE PUECH
+33 4 67 88 86 44
<https://www.tourisme-lodevois-larzac.fr/>

LE MONT LIAUSSON
à 104km du départ
MASSIFS ET MONTAGNES
LIAUSSON
+33 4 67 96 23 86
Labels : Oenotour

LE LAC DE SAINT-FARRIOL
à 140km du départ
LACS ET PLANS D'EAU
VILLEVEYRAC

LE CIRQUE DE LABELIL
à 67km du départ
CIRQUES
LAUROUX
+33 4 67 88 86 44
<http://www.tourisme-lodevois-larzac.com>

BELVÈRE GÉOLOGIQUE SUR LE SALAGOU A CELLES
à 95km du départ
PANORAMAS
CELLES
+33 4 67 88 86 44
<https://www.tourisme-lodevois-larzac.fr/>

LE BELVEDÈRE DE LIAUSSON
à 104km du départ
PANORAMAS
LIAUSSON
+33 4 67 96 23 86
<https://www.destination-salagou.fr/>

LA PLAINE DE VILLEVEYRAC-MONTAGNAC
à 140km du départ
VALLÉES
VILLEVEYRAC

COL DU PERTHUS
à 70km du départ
COLS
LES PLANS
+33 4 67 88 86 44
<https://www.tourisme-lodevois-larzac.fr/>

LAC DU SALAGOU
à 96.5km du départ
LACS ET PLANS D'EAU
CELLES
+33 4 67 88 86 44
www.tourisme-lodevois-larzac.com

ANTICLINAUX ET SYNCLINAUX PYRÉNÉENS
à 104.5km du départ
CIRQUES
SALASC

LES COLLINES DE LA MOURE
à 144km du départ
MASSIFS ET MONTAGNES
POUSSAN
<https://izi.travel/fr/87db-randonnee-des-collines-de-la-moure/fr>

COL ROUGE DE L'ESCANDORGUE
à 78.5km du départ
COLS
JONCELS
+33 4 67 23 80 60

LE DYKE ET NECK DE LA ROQUE
à 99km du départ
PANORAMAS
LIAUSSON
+33 4 67 96 23 86
<https://www.destination-salagou.fr>

LE CIRQUE DE MOUREZE
à 105km du départ
CIRQUES
MOUREZE
+33 4 67 96 23 86
<https://www.destination-salagou.fr>
Labels : Oenotour

LA PLAINE DE FABRÈGUES - POUSSAN
à 146.5km du départ
VALLÉES
POUSSAN

PLATEAU DU GRÉZAC
à 85km du départ
CAUSSES
LODEVE
+33 4 67 88 86 44
<https://www.tourisme-lodevois-larzac.fr/>

PLATEAU BASALTIQUE DE L'Auvergne
à 99.5km du départ
CAUSSES
CLERMONT-L'HERAULT
+33 4 67 96 23 86

LE PIC DE VISSOU
à 111km du départ
MASSIFS ET MONTAGNES
CABRIERES
+33 4 67 96 23 86
<https://www.destination-salagou.fr>
Labels : Oenotour

LE ROC D'ANDUZE
à 152km du départ
COLS
GIGEAN



HÔTELS

LOGIS HÔTEL DU VIEUX MOULIN
à 27.5km du départ
HÔTEL-RESTAURANT
GIGNAC
+33 4 67 57 57 95
<http://www.hotel-gignac.com>

HÔTEL DU ROCHER
à 57.5km du départ
HÔTEL-RESTAURANT
LE CAYLAR
+33 4 67 44 99 10
<https://www.hotel-durocher.fr/fr-fr/>
Labels : Accueil Vélo

LOGIS HÔTEL RESTAURANT DE LA PAIX
à 86.5km du départ
HÔTEL-RESTAURANT
LODEVE
+33 4 67 44 07 46
<http://www.hotel-dela-paix.com>

HÔTEL LE MAS DE RIRI
à 95km du départ
HÔTEL-RESTAURANT
CELLES
+33 4 67 96 77 80
<http://www.lemasderiri.com>

HOTEL-SPA* "AUBERGE DE VAL MOUREZE"**
à 105km du départ
HÔTEL-RESTAURANT
MOUREZE
+33 4 67 96 06 26
<https://aubergedevalmoureze.com>



CAMPINGS

CAMPING MUNICIPAL DE LA VACQUERIE
à 42km du départ
CAMPING
LA VACQUERIE-ET-SAINT-MARTIN-DE-CASTRIES
+33 4 67 44 60 54

CAMPING DES TEMPLIERS
à 58km du départ
CAMPING
LE CAYLAR
+33 4 67 44 90 90
<https://www.camping-lecaylar-larzac.com/>

CAMPING RENDEZ VOUS MOTO - LUNAS
à 81km du départ
CAMPING
LUNAS-LES-CHATEAUX
+33 6 22 46 75 45
<https://rendezvouslunas.com/>

CAMPING LES VALS
à 86.5km du départ
CAMPING
LODEVE
+33 4 30 40 17 80
<http://www.camping-les-vals.org>
Labels : Accueil Vélo

CAMPING LE MAS DE RIRI
à 95km du départ
CAMPING
CELLES
+33 4 67 96 77 80
<https://lemasderiri.com/>

CAMPING CLUB LAC DU SALAGOU
à 105km du départ
CAMPING
CLERMONT-L'HERAULT
+33 4 67 96 13 13
<http://www.campinglacdusalagou.fr/>



MEUBLÉS & CHAMBRES D'HÔTES

ASTRONARIUM - OBSERVATOIRE ASTRONOMIQUE ET HEBERGEMENTS INSOLITES
à 14.5km du départ
CHAMBRES D'HÔTES
ANIANE
+33 6 98 20 04 21
<http://www.astronarium.fr>

DOMAINE DE MELISANDE AU PAYS DES ORJOULIERS - GITE JASMIN
à 20.5km du départ
MEUBLÉS
SAINT-JEAN-DE-FOS
+33 4 67 57 36 00
<https://www.domainedemelisande.com>

DOMAINE DE MELISANDE AU PAYS DES ORJOULIERS - GITE AMANDIER
à 20.5km du départ
MEUBLÉS
SAINT-JEAN-DE-FOS
+33 4 67 57 36 00
<https://www.domainedemelisande.com>

DOMAINE DE MELISANDE AU PAYS DES ORJOULIERS - GITE PETUNIA
à 20.5km du départ
MEUBLÉS
SAINT-JEAN-DE-FOS
+33 4 67 57 36 00
<https://domainedemelisande.com>

DOMAINE DE MELISANDE AU PAYS DES ORJOULIERS - GITE AZALÉE
à 20.5km du départ
MEUBLÉS
SAINT-JEAN-DE-FOS
+33 4 67 57 36 00
<https://www.domainedemelisande.com>

GITE ARBORAS
à 27.5km du départ
MEUBLÉS
ARBORAS
+33 6 80 36 86 63
<https://gitearboras34.fr>

TINY DU ROCHER DES FÉES
à 36km du départ
MEUBLÉS
SAINT-PRIVAT
+33 6 75 35 95 51

LE RELAIS DES FAÏSSES - ASPHODÈLE
à 42km du départ
CHAMBRES D'HÔTES
LA VACQUERIE-ET-SAINT-MARTIN-DE-CASTRIES
+33 6 08 28 26 76
<http://larzac.over-blog.org/article-18911696.html>

LE RELAIS DES FAÏSSES - CHARDON
à 42km du départ
CHAMBRES D'HÔTES
LA VACQUERIE-ET-SAINT-MARTIN-DE-CASTRIES
+33 6 08 28 26 76
<http://larzac.over-blog.org/article-18911696.html>

LE RELAIS DES FAÏSSES - CARDABELLE
à 42km du départ
CHAMBRES D'HÔTES
LA VACQUERIE-ET-SAINT-MARTIN-DE-CASTRIES
+33 6 08 28 26 76
<http://larzac.over-blog.org/article-18911696.html>

ACABA D'ENTRER - CHAMBRE 2
à 57km du départ
CHAMBRES D'HÔTES
LE CAYLAR
+33 4 67 44 59 04
<http://www.acabadentrar.fr>

LE MAS DE JOIE
à 57km du départ
MEUBLÉS
LE CAYLAR
+33 4 68 11 40 70
[https://www.gites-de-france-sud.fr/location-de-vacances/herault/le-mas-de-joie-34g6401-caylar-en-larzac\(le\)](https://www.gites-de-france-sud.fr/location-de-vacances/herault/le-mas-de-joie-34g6401-caylar-en-larzac(le))

ACABA D'ENTRER - CHAMBRE 1
à 57km du départ
CHAMBRES D'HÔTES
LE CAYLAR
+33 4 67 44 59 04
<http://www.acabadentrar.fr>

ANCIEN HÔTEL DU LARZAC - CHAMBRE 3
à 57.5km du départ
CHAMBRES D'HÔTES
LE CAYLAR
+33 4 67 44 50 02
<https://ancien-hotel-du-larzac.fr/contact/>

ANCIEN HÔTEL DU LARZAC - CHAMBRE 4
à 57.5km du départ
CHAMBRES D'HÔTES
LE CAYLAR
+33 4 67 44 50 02
<https://ancien-hotel-du-larzac.fr/contact/>

ANCIEN HÔTEL DU LARZAC - CHAMBRE 2
à 57.5km du départ
CHAMBRES D'HÔTES
LE CAYLAR
+33 4 67 44 50 02
<https://ancien-hotel-du-larzac.fr/contact/>

ANCIEN HÔTEL DU LARZAC - CHAMBRE 1
à 57.5km du départ
CHAMBRES D'HÔTES
LE CAYLAR
+33 4 67 44 50 02
<https://ancien-hotel-du-larzac.fr/>

ANCIEN HÔTEL DU LARZAC - CHAMBRE 0
à 57.5km du départ
CHAMBRES D'HÔTES
LE CAYLAR
0467445002
<https://ancien-hotel-du-larzac.fr/contact/>

GITE 2 ANCIEN HÔTEL DU LARZAC
à 57.5km du départ
MEUBLÉS
LE CAYLAR
+33 4 67 44 50 02
<https://ancien-hotel-du-larzac.fr/>

GITE 1 ANCIEN HÔTEL DU LARZAC
à 57.5km du départ
MEUBLÉS
LE CAYLAR
+33 4 67 44 50 02
<https://ancien-hotel-du-larzac.fr/>

L'AMOURIER - LA PANORAMIQUE
à 83km du départ
CHAMBRES D'HÔTES
LODEVE
+33 7 50 41 09 14
<https://amourier-chambres-hotes-lodeve.com/>
Labels : Accueil Vélo

L'AMOURIER - LA JAPONISANTE
à 83km du départ
CHAMBRES D'HÔTES
LODEVE
+33 7 50 41 09 14
<https://amourier-chambres-hotes-lodeve.com/>
Labels : Accueil Vélo

L'AMOURIER - L'AFRICAIN
à 83km du départ
CHAMBRES D'HÔTES
LODEVE
+33 7 50 41 09 14
<https://amourier-chambres-hotes-lodeve.com/>
Labels : Accueil Vélo

LA BERGERIE DU MAS DELON - GÎTE
SALAGOU
à 90.5km du départ
MEUBLÉS
LE PUECH
+33 4 67 44 13 70
<http://www.gites-lac-salagou.com>

MAS LORIOT - GÎTE POSIDONIE
à 98.5km du départ
MEUBLÉS
LE BOSQ
+33 6 09 11 78 82
<http://masloriot.e-monsite.com>

MAS LORIOT - GÎTE RUFFES
à 98.5km du départ
MEUBLÉS
LE BOSQ
+33 6 09 11 78 82
<http://masloriot.e-monsite.com>

MAS LORIOT-CHAMBRE D'HÔTES
CARDABELLE
à 98.5km du départ
CHAMBRES D'HÔTES
LE BOSQ
+33 6 09 48 30 25
<http://masloriot.e-monsite.com/>

LA GRANGE
à 103km du départ
MEUBLÉS
LIAUSSON
+33 6 61 56 87 79
<https://www.lagrangesalagou.com>

GÎTES LA PRESQU'ÎLE - TILO
à 103km du départ
MEUBLÉS
LIAUSSON
+33 6 13 02 07 81
Labels : Accueil Vélo

GÎTES LA PRESQU'ÎLE - JALI
à 103km du départ
MEUBLÉS
LIAUSSON
+33 6 13 02 07 81
Labels : Accueil Vélo

GÎTES LA PRESQU'ÎLE - AUREL
à 103km du départ
MEUBLÉS
LIAUSSON
+33 6 13 02 07 81
<https://gites-salagou.com/>
Labels : Accueil Vélo

GÎTES LA PRESQU'ÎLE - LONA
à 103km du départ
MEUBLÉS
LIAUSSON
+33 6 13 02 07 81
Labels : Accueil Vélo

MAS DU LAC
à 104km du départ
MEUBLÉS
LIAUSSON

LES GALETS DU SALAGOU - GÎTE DES VIGNES
à 104km du départ
MEUBLÉS
LIAUSSON
+33 4 68 11 40 70
<https://www.gites-de-france-sud.fr/location-de-vacances/herault/les-galets-du-salagou-gite-des-vignes-34g13703-liausson>

GÎTE CEBEROU
à 104km du départ
MEUBLÉS
LIAUSSON
+33 6 15 63 49 13

LA GENESTIERE
à 115km du départ
CHAMBRES D'HÔTES
CLERMONT-L'HERAULT
+33 4 67 96 30 97
<https://lagenestiere.fr>

COTTAGE COEUR D'HERAULT
à 118.5km du départ
MEUBLÉS
PERET
+33 4 67 96 28 65
<https://coeurdherault.com>

LA CASA DE PAQUITA
à 118.5km du départ
MEUBLÉS
CLERMONT-L'HERAULT
+33 4 68 11 40 70
<https://www.gites-de-france-sud.fr/location-de-vacances/herault/la-casa-de-paquita-34g7905-clermont-l-herault>
Labels : Accueil Vélo

LE CLOS DES COUSTOULINS
à 120km du départ
MEUBLÉS
LACOSTE
+33 4 68 11 40 70
<https://www.gites-de-france-sud.fr/location-de-vacances/herault/le-clos-des-coustoulins-34g12441-lacoste>
Labels : Accueil Vélo

L'OUSTAL
à 124km du départ
MEUBLÉS
CANET
+33 4 68 11 40 70
<https://www.gites-de-france-sud.fr/location-de-vacances/herault/loustal-34g5101-canet>

LA VILLA ARDILLA
à 124km du départ
MEUBLÉS
CANET
+33 4 68 11 40 70
<https://www.gites-de-france-sud.fr/location-de-vacances/herault/la-villa-ardilla-34g5103-canet>

34G22207
à 127.5km du départ
MEUBLÉS
PUILACHER
+33 4 68 11 40 70
<https://www.gites-de-france-sud.fr/location-de-vacances/herault/34g22207-34g22207-7-puilacher>

MAISON ORANGE - DOMAINE DES GARRIGUES
à 127.5km du départ
MEUBLÉS
ASPIRAN
+33 4 67 96 99 96
Labels : Accueil Vélo

O CHAI D'OEUVRES - LUXURY B&B - JUNIOR SUITE PARIS
à 131.5km du départ
CHAMBRES D'HÔTES
CAMPAGNAN
+33 6 80 94 93 98
<http://www.oco34.fr/>

O CHAI D'OEUVRES - LUXURY B&B - SUITE VOYAGES
à 131.5km du départ
CHAMBRES D'HÔTES
CAMPAGNAN
+33 6 80 94 93 98
<https://www.oco34.fr/>

LE MÛRIER
à 134.5km du départ
MEUBLÉS
SAINT-PARGOIRE
+33 4 68 11 40 70
<https://www.gites-de-france-sud.fr/location-de-vacances/herault/le-murier-34g28103-saint-pargoire>

CLOS DE L'HERMINIER - CHAMBRES D'HÔTES
à 166km du départ
CHAMBRES D'HÔTES
MONTPELLIER
+33 6 84 91 26 17
<http://www.closdelherminier.com>


GÎTES D'ÉTAPE & GÎTES DE SÉJOUR

POUSS'COMBE LE GÎTE
à 42km du départ
GÎTE DE SÉJOUR
LA VACQUERIE-ET-SAINT-MARTIN-DE-CASTRIES
+33 6 22 23 97 99
<http://www.gite-pouss-combe.fr>

RELAIS DÉPARTEMENTAL DE LA VERNÈDE
à 47.5km du départ
GÎTE DE SÉJOUR
SAINT-MICHEL
+33 6 73 63 66 25

GÎTE DE LA VACHE ROUGE
à 105.5km du départ
GÎTE DE SÉJOUR
SALASC
+33 7 87 35 64 73
<https://www.facebook.com/profile.php>

GITES L'AFFENAGE
à 130km du départ
GÎTE DE SÉJOUR
LE POUGET
+33 4 99 90 08 58
<https://campinggite-affenage.fr/>



AIRES DE CAMPING-CARS

L'ANCIENNE ABBAYE D'ANIANE - UNE HISTOIRE MILLÉNAIRE

à 15.5km du départ
ANIANE
<https://www.billetweb.fr/visite-guidee-de-l-ancienne-abbaye-d-aniane>

MARCHÉ TRADITIONNEL DE LODÈVE

à 86km du départ
LODEVE
+33 4 67 88 86 44
<https://www.tourisme-lodevois-larzac.fr/>

JEMA - PRINTEMPS DES MANUFACTURES : INITIATION AU TISSAGE

à 86.5km du départ
LODEVE
+33 4 67 88 86 44
<https://www.tourisme-lodevois-larzac.fr/>

FÊTE DU PRINTEMPS

à 115km du départ
VILLENEUVETTE
+33 6 12 52 20 61

LE « VOYAGEUR DE L'HISTOIRE »

à 164km du départ
JUVIGNAC
+33 4 67 10 40 30
<https://www.azimutetcie.fr/le-voyageur-de-l-histoire/>

ENGLISH GUIDED TOUR - VIVRE LA GUERRE EN HÉRAULT (1939-1945)

à 166.5km du départ
MONTPELLIER
+33 4 67 67 30 00

AIRE DE CAMPING-CAR DU CAMPING DES TEMPLIERS

à 58km du départ
AIRE DE SERVICE
LE CAYLAR
+33 4 67 44 90 90
<https://www.camping-lecaylar-larzac.com/>

PARCHEMINS & COULEURS - ENLUMINURE À L'ABBAYE D'ANIANE

à 15.5km du départ
ANIANE
<https://www.billetweb.fr/initiation-a-l-art-de-lenluminure>

DÉDICACE "VIGNOBLES ET GÉOLOGIE EN LANGUEDOC"

à 86km du départ
LODEVE
+33 4 11 95 04 80
<https://mediatheque-lodeve.bibli.fr/>

JEMA - PRINTEMPS DES MANUFACTURES : JOURNÉE PORTES OUVERTES

à 86.5km du départ
LODEVE
+33 4 67 88 86 44
<https://www.tourisme-lodevois-larzac.fr/>

L'HOMME ET LA PIERRE SUR LA RAMASSE

à 117km du départ
CLERMONT-L'HERAULT
+33 4 67 96 23 86
<https://www.destination-salagou.fr>

JOURNÉE D'ŒNOLOGIE

à 165.5km du départ
SAINT-JEAN-DE-VEDAS
+33 6 10 18 00 37
<https://www.ludivinum.com/produit/cours-oenologie-a-montpellier/>

VILLAGES DE VACANCES

JOURNÉES EUROPÉENNES DES MÉTIERS D'ART

à 20km du départ
SAINT-JEAN-DE-FOS
+33 4 67 57 58 83

ATELIER CUISINE : LA FORÊT QUI SE MANGE

à 86km du départ
LODEVE
+33 4 11 95 04 80
<https://mediatheque-lodeve.bibli.fr/>

CELLES AUJOURD'HUI, CELLES DEMAIN

à 95km du départ
CELLES
+33 4 67 88 86 44
<https://boutique.tourisme-lodevois-larzac.fr/les-dimanches-du-patrimoine/visites-guidees/celles-aujourd'hui-celles-demain-imaginer>

TABLE-RONDE : SE RÉAPPROPRIER LA PIERRE SÈCHE

à 117km du départ
CLERMONT-L'HERAULT
+33 4 67 44 68 86

EXPOSITION : VIVRE LA GUERRE EN HÉRAULT 39-45

à 166.5km du départ
MONTPELLIER
+33 4 67 67 30 00
<https://pierresvives.herault.fr/>

GÎTE'CAMP - CAMPING CLUB LAC DU SALAGOU

à 114.5km du départ
CLERMONT-L'HERAULT
+33 4 67 96 13 13
<https://www.facebook.com/Camping-Club-La-c-du-Salagou-228220440856022/>

JEMA VISITE GUIDÉE SAINT JEAN DE FOS

à 20.5km du départ
SAINT-JEAN-DE-FOS
+33 4 67 57 58 83

LES SOIRÉES DE L'ARCHITECTURE À LA FONTAINE LODÈVE

à 86km du départ
LODEVE
+33 6 73 90 16 41

RENCONTRES AUTOUR DE LA PIERRE SÈCHE

à 100.5km du départ
LE BOSQ
+33 4 68 44 68 86

L'Auvergne : Pierre sèche et Paysages

à 117km du départ
CLERMONT-L'HERAULT
+33 4 67 44 68 86

VISITE GUIDÉE - VIVRE LA GUERRE EN HÉRAULT (1939-1945)

à 166.5km du départ
MONTPELLIER
+33 4 67 67 30 00



ANIMATIONS & MANIFESTATIONS

JEMA VISITE GUIDÉE SAINT GUILHEM LE DÉSERT

à 24km du départ
SAINT-GUILHEM-LE-DESERT
+33 4 67 57 58 83

JOURNÉES DES MÉTIERS D'ART - PRINTEMPS DES MANUFACTURES

à 86.5km du départ
LODEVE
+33 4 67 88 86 44
<https://www.tourisme-lodevois-larzac.fr/>

EXPLORATION SENSIBLE LES PIEDS DANS LA BOYNE #2

à 112.5km du départ
LIAUSSON
+33 4 67 96 23 86
<https://www.destination-salagou.fr>

JEU DE PISTE : LE MÉDIÉVAL CHALLENGE

à 146.5km du départ
FRONTIGNAN
+33 4 67 18 31 60
<https://www.archipel-thau.com/>

VISITE GUIDÉE AVEC LA COMMISSAIRE - VIVRE LA GUERRE EN HÉRAULT (1939-1945)

à 166.5km du départ
MONTPELLIER
+33 4 67 67 30 00
<https://pierresvives.herault.fr/>

LE « GUEULETON » DES CONQUÊTES

à 15.5km du départ
ANIANE
+33 7 49 51 03 62
<https://www.domainedesconquetes.fr/>

PETITE FÊTE DE L'ARBRE EN LODÉVOIS LARZAC

à 85km du départ
LODEVE
+33 6 37 19 81 38

JEMA - PRINTEMPS DES MANUFACTURES : SOIRÉE TABLE RONDE

à 86.5km du départ
LODEVE
+33 4 67 88 86 44
<https://www.tourisme-lodevois-larzac.fr/>

HÉRAULT AVENTURE : UNE APPLI, ET L'HISTOIRE DEVIENT UN JEU D'ENFANT !

à 114.5km du départ
VILLENEUVETTE
+33 4 67 96 23 86

LAVÉRUNE, RÉSIDENCE D'ÉVÊQUES

à 162km du départ
LAVERUNE
+33 4 67 60 60 60
<https://book.montpellier-tourisme.fr/fr/voir-faire/1194506/lav%C3%A9rune-r%C3%A9sidence-dev%C3%A0aques/afficher-les-detai>ls

VISITE GUIDÉE LSF - VIVRE LA GUERRE EN HÉRAULT (1939-1945)

à 166.5km du départ
MONTPELLIER
+33 4 67 67 30 00