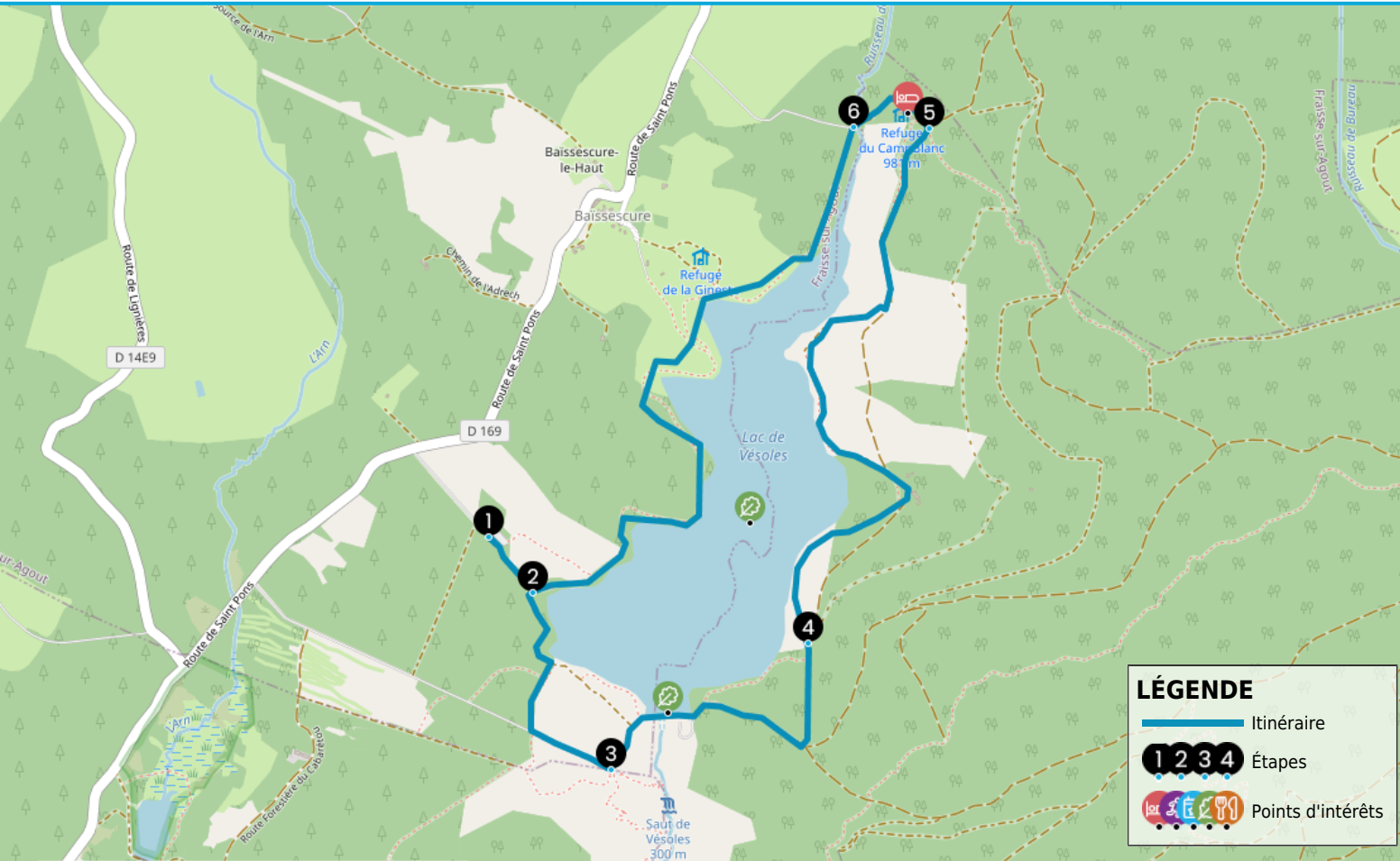


RANDONNÉE DU TOUR DU LAC DE VESOLES

https://www.herault-tourisme.com/fr/fiche/itineraires-touristiques/randonnee-du-tour-du-lac-de-vesoles-premian_TFOITILAR034V508QV0/

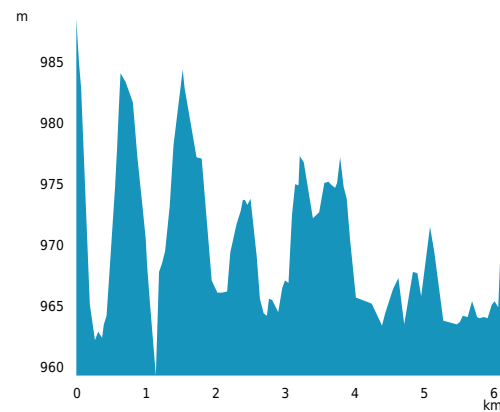
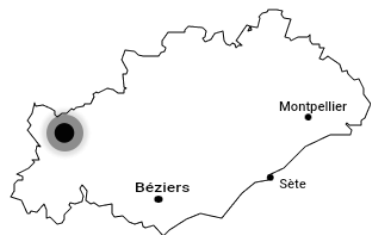


INFOS PRATIQUES

- Pédestre
- PREMIAN
- Boucle
- 6.5km
- 2h
- ★★★☆☆ Facile
- + 80m
- 80m

Balisage :

Labels :



SURICATE
TOUS SENTINELLE DES SPORTS DE NATURE
RÉPUBLIQUE FRANÇAISE

SIGNALER UN PROBLÈME
sentinelles.sportsdenature.fr



Ambiance forestière pour cette balade autour du lac de Vezoles qui mène à de magnifiques points de vue. Protégé, le site du lac abrite dans ses tourbières une flore remarquable.

Les étapes du circuit

- 1 De Etape 1 à Etape 2**
Descendre en direction du lac, traverser l'aire de pique-nique.
- 2 De Etape 2 à Etape 3**
Partir à droite vers le barrage. Monter en lisière de la forêt à droite sur 50 m, puis s'engager à droite sur le sentier qui pénètre sous la futaie. Prendre la D 169E1 à gauche sur 250 m.(jonction avec le PR Le chemin des légendes).
- 3 De Etape 3 à Etape 4**
Descendre à gauche et franchir le barrage. Au bout, emprunter la piste à gauche sur 350 m. Au carrefour de pistes, partir à gauche et arriver à une patte d'oie à l'entrée de la forêt de Prémian.
- 4 De Etape 4 à Etape 5**
S'engager à gauche sur la sente qui se faufile entre des blocs de rochers et continuer le long du lac. Après l'aire de pique-nique, ignorer la piste et poursuivre à gauche pour franchir le ruisseau de Farrals (abri). Longer la hêtraie jusqu'au lac et passer entre deux blocs de rochers. Après la barrière en bois, prendre la piste à gauche sur 250 m, puis le sentier à gauche, en bordure de l'allée forestière.
- 5 De Etape 5 à Etape 6**
À la ferme de Campblanc (propriété privée), contourner les bâtiments par la droite et poursuivre par la piste principale à gauche (GR®7). Franchir le pontil carrossable du ruisseau de Bureau.
- 6 Etape 6**
Juste après, s'engager sur le sentier à gauche. il longe la rive droite du lac. ignorer les départs à droite, traverser deux tourbières sur des caillebotis et retrouver l'aire de pique-nique de l'aller avant de rejoindre le point de départ.

COMMENT VENIR ?



PARKING RANDONNEURS
Lac de Vezoles
34390 PREMIAN



Accès :
Deuxième parking (panneau pictogramme randonneur)

QUI CONTACTER ?



**CONSEIL DEPARTEMENTAL DE
L'HÉRAULT DIRECTION SPORTS ET
NATURE**
Tel : +33 4 67 67 76 36

SUR VOTRE CHEMIN...



PATRIMOINE NATUREL

LE LAC ET SAUT DE VESOLES

à 0.8km du départ

LACS ET PLANS D'EAU

PREMIAN

+33 4 67 97 06 65

<http://www.minervois-caroux.com>

Lac de vésoles

à 0.9km du départ

LACS ET PLANS D'EAU

FRAISSE-SUR-AGOUT

+33 5 32 11 09 45

<http://www.tourisme-montsetlacsenhautlanguedoc.com>



GÎTES D'ÉTAPE & GÎTES DE SÉJOUR

REFUGE FORESTIER DE CAMPBLANC

à 2km du départ

REFUGE NON GARDÉ

PREMIAN

+33 6 85 61 74 94

<http://www.refuge-campblanc-hautlanguedoc.com/>